

## 資料 26

### 第32回明石市民夏まつり事故

#### 救急救助活動——消防本部・消防署

(ページ)

1 救急救助活動の概要 .....	1・2
2 現場案内図 .....	3
3 現場見取図・車両部署位置図 .....	4～5
4 傷病者一覧表（明石市消防署搬送者） .....	6・7
5 出動隊別活動状況 .....	8
6 消防本部・署所の組織及び配置等 .....	9

## 救急救助活動の概要

- 1 覚知日時 平成13年7月21日(土)20時38分
- 2 覚知方法 携帯119番通報
- 3 発生場所 兵庫県明石市大蔵谷 JR朝霧駅南朝霧歩道橋上
- 4 出動場所 兵庫県明石市大蔵谷 JR朝霧駅北側ロータリー  
兵庫県明石市大蔵海岸通り 朝霧歩道橋南階段周辺(国道28号を含む)
- 5 活動状況  
別紙のとおり
- 6 負傷者搬送  
明石市消防本部 41名(内9名死亡)
- 7 出動車両及び出動人員  
明石市消防本部 出動車両26台・出動人員82名
- 8 応援の状況

消防本部名	派遣要請時間	出動車両	出動人員	搬送人員
神戸市消防局	21時22分	26台	93名	40名 内2名死亡
加古川市消防本部	21時46分	2台	6名	3名
合 計		28台	99名	43名

活動状況（災害出動指令及び出動車両時間経過表）

時刻	内容及び	場所
(7/21)		
20:38	第5救急隊（朝霧分署）出動	朝霧駅北側ロータリー
20:44	第1救急隊（本署）出動	〃
20:55	朝霧分署隊出動	〃
20:58	東部救助隊（本署）出動	〃
21:02	第2救急隊（西明石分署）出動	朝霧歩道橋南階段周辺（国道28号含む）
21:06	第3救急隊（大久保分署）出動	〃
21:07	第1次救助救急災害出動指令	
21:07	西明石応急救急隊出動	〃
21:07	西部救助隊（大久保分署）出動	〃
21:07	西明石分署隊出動	〃
21:17	応急救護所開設	朝霧駅北側ロータリー
21:17	現場指揮所開設	〃
21:22	神戸市消防局へ応援要請	
21:23	第2次救助救急災害出動指令	
21:23	江井島応急救急隊出動	朝霧歩道橋南階段周辺（国道28号含む）
21:23	江井島分署隊出動	朝霧駅北側ロータリー
21:23	大久保分署隊出動	〃
21:23	大久保応急救急隊出動	〃
21:37	第6救急隊（本署）出動	〃
21:39	本署隊（タンク車）出動	〃
21:46	加古川市消防本部へ応援要請	
21:53	第3次救助救急災害出動指令	
21:53	魚住応急救急隊出動	〃
21:53	二見応急救急隊出動	〃
22:10	朝霧応急救急隊出動	〃
22:10	朝霧隊（ポンプ車）出動	朝霧駅北側ロータリー
22:10	本署隊（本署査察広報車）出動	朝霧歩道橋南階段周辺（国道28号含む）
22:14	本署隊（予防課査察広報車）出動	〃
22:29	江井島（予備タンク車）出動	あさひ病院（調査）
22:39	西明石（予備タンク車）出動	譜久山病院（調査）
23:42	本署隊（緊急輸送車）出動	朝霧駅北側ロータリー
23:44	本署隊（連絡車）出動	〃
(7/22)		
1:30	本部隊（無線指令車）出動	朝霧病院・石井病院（調査）
4:15	大規模救助救急体制解除	

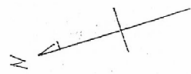
現場案内図



発生場所

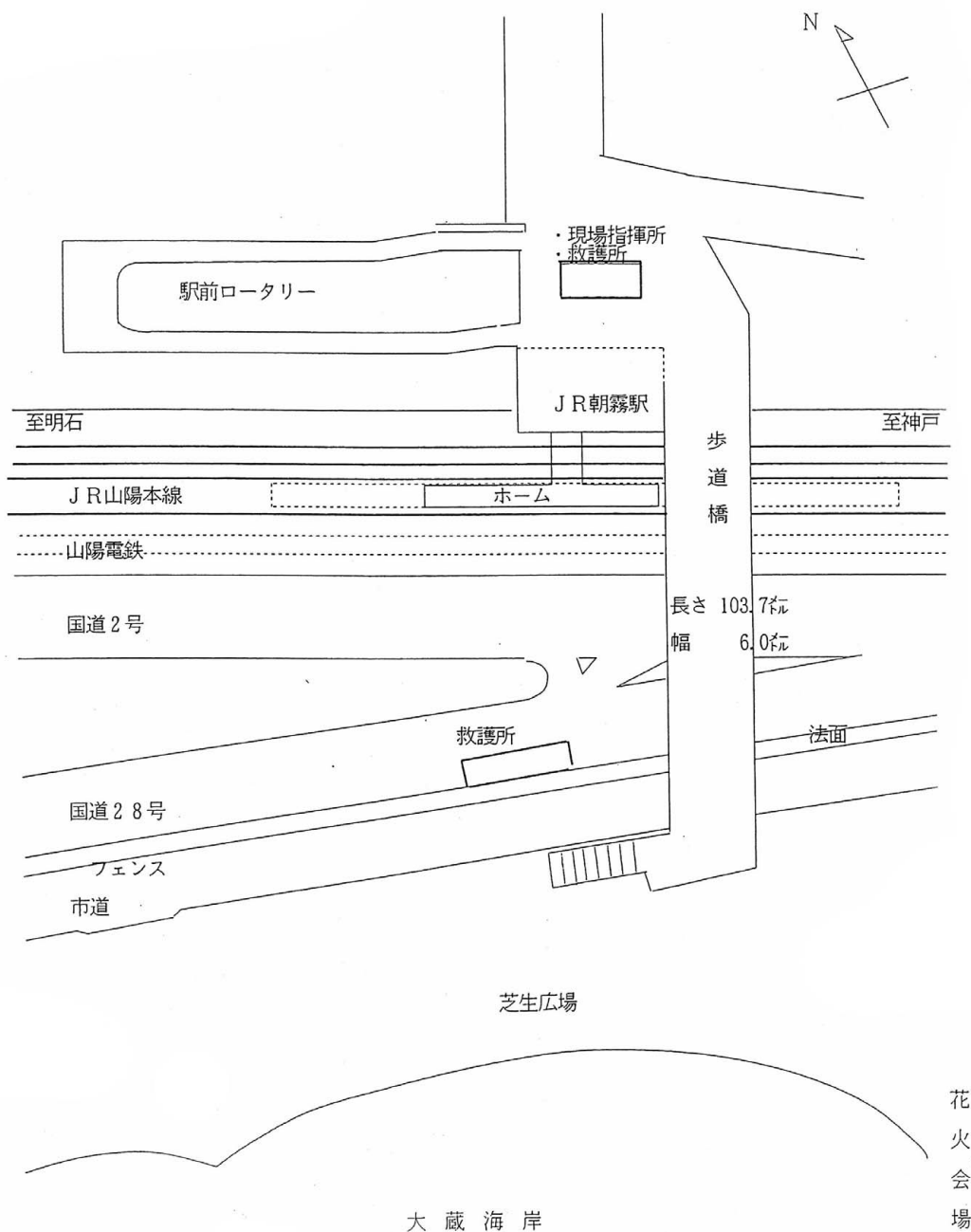
明石市大蔵谷

JR朝霧駅南朝霧歩道橋上



3

# 現場見取り図



# 車両部署位置図

至 明舞中央病院



**病院調査**

あさぎりHP  
石井HP  
あさひHP  
つく山HP

無指 24  
江予夕 25  
西予夕 25

**病院部署**

明舞中央HP  
第2救 ②

朝 夕 1  
朝 示 2  
大 北 3  
江 夕 ② 4

緊急搬送車 (タンク車) 9

**応急救護所**  
**現場指揮所**

第1救 (4回) 10  
第3救 ②(2回) 11  
第5救 (3回) 11  
第6救 (4回) 12

東部救助工作車 13

本1夕 14

朝 緊 (1回) 5  
西 緊 ② 6  
大 緊 (1回) 6  
江 緊 ② 6  
魚 緊 7  
二 緊 8

J R 朝霧駅

国道2号

① ①(1回) 15 16 17 18 19 20 21 22

江 夕 第3救 西 夕 広報車 広報車 第2救 江 緊 西部救助工作車

国道28号

フェンス

大蔵海岸外周路

①(1回) 西 緊 23

連絡通路

## 凡例

- は搬送隊で ( ) 内は搬送回数
- は搬送後、部署位置を(南~北)変更した車両

階段

E V

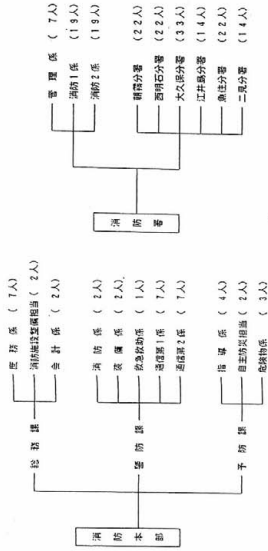
大蔵海岸

4~5

明石祭  
救護所



# 消防本部・署所の組織及び配置等



二見分署	3台
水源地消防ポンプ自動車	1台
緊急出動車	1台
分署から現場までの距離	北 ~ 16.2 km 南 ~ 11.8 km

赤井分署	3台
水源地消防ポンプ自動車	1台
緊急出動車	1台
分署から現場までの距離	北 ~ 14.5 km 南 ~ 13.2 km

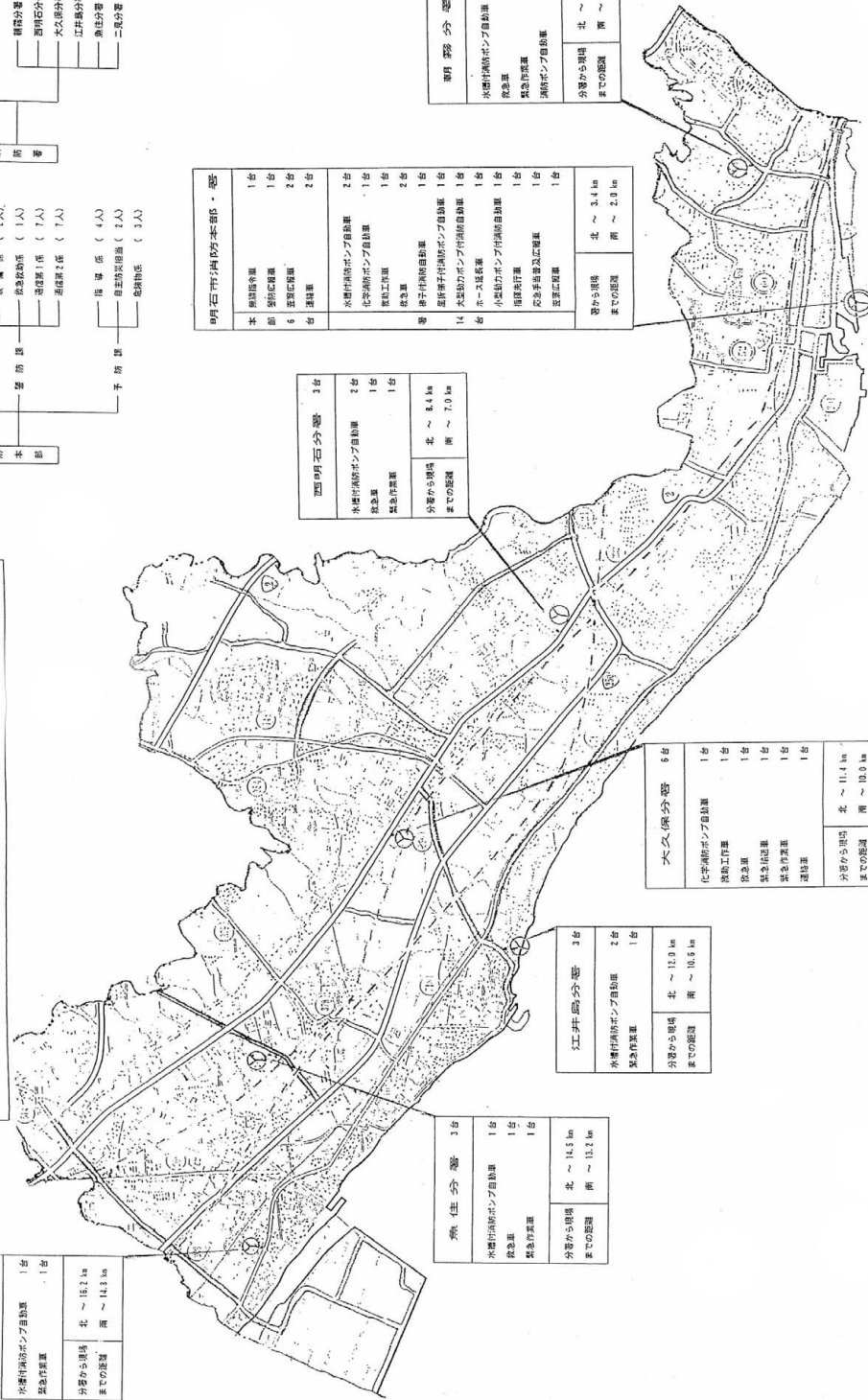
江井島分署	3台
水源地消防ポンプ自動車	2台
緊急出動車	1台
分署から現場までの距離	北 ~ 12.9 km 南 ~ 10.5 km

大久保分署	6台
化学消防ポンプ自動車	1台
消防工作車	1台
緊急出動車	1台
緊急作業車	1台
消防車	1台
分署から現場までの距離	北 ~ 11.4 km 南 ~ 10.0 km

西甲石分署	3台
水源地消防ポンプ自動車	2台
緊急出動車	1台
分署から現場までの距離	北 ~ 8.4 km 南 ~ 7.0 km

明石町消防本部・署	
本部	1台
消防1係	1台
消防2係	2台
消防3係	2台
消防4係	2台
消防5係	2台
消防6係	2台
消防7係	2台
消防8係	2台
消防9係	2台
消防10係	2台
消防11係	2台
消防12係	2台
消防13係	2台
消防14係	2台
消防15係	2台
消防16係	2台
消防17係	2台
消防18係	2台
消防19係	2台
消防20係	2台
消防21係	2台
消防22係	2台
消防23係	2台
消防24係	2台
消防25係	2台
消防26係	2台
消防27係	2台
消防28係	2台
消防29係	2台
消防30係	2台
消防31係	2台
消防32係	2台
消防33係	2台
消防34係	2台
消防35係	2台
消防36係	2台
消防37係	2台
消防38係	2台
消防39係	2台
消防40係	2台
消防41係	2台
消防42係	2台
消防43係	2台
消防44係	2台
消防45係	2台
消防46係	2台
消防47係	2台
消防48係	2台
消防49係	2台
消防50係	2台
消防51係	2台
消防52係	2台
消防53係	2台
消防54係	2台
消防55係	2台
消防56係	2台
消防57係	2台
消防58係	2台
消防59係	2台
消防60係	2台
消防61係	2台
消防62係	2台
消防63係	2台
消防64係	2台
消防65係	2台
消防66係	2台
消防67係	2台
消防68係	2台
消防69係	2台
消防70係	2台
消防71係	2台
消防72係	2台
消防73係	2台
消防74係	2台
消防75係	2台
消防76係	2台
消防77係	2台
消防78係	2台
消防79係	2台
消防80係	2台
消防81係	2台
消防82係	2台
消防83係	2台
消防84係	2台
消防85係	2台
消防86係	2台
消防87係	2台
消防88係	2台
消防89係	2台
消防90係	2台
消防91係	2台
消防92係	2台
消防93係	2台
消防94係	2台
消防95係	2台
消防96係	2台
消防97係	2台
消防98係	2台
消防99係	2台
消防100係	2台

新井分署	4台
水源地消防ポンプ自動車	1台
緊急出動車	1台
消防ポンプ自動車	1台
分署から現場までの距離	北 ~ 1.2 km 南 ~ 1.2 km



0 500 1000 4,000  
1: 50,000