

明石の人口

平成27年（2015年）

国勢調査結果報告書

は じ め に

このたびの国勢調査は、平成 27 年 10 月 1 日現在で実施され、大正 9 年の第 1 回調査から数えて 20 回目にあたります。

この報告書は、平成 27 年国勢調査結果として、総務省統計局が集計・公表した確定数をもとに作成し、人口・労働力状態、住宅等の調査項目について収録したものです。

本書が、行政をはじめ産業、学術研究など各方面の方々に広くご活用いただき、「ひと まち ゆたかに育つ 未来安心都市・明石」のすがたをご理解いただく基礎資料になれば幸いです。

今回の調査に際し、多大なご協力をいただきました市民の皆様と指導員・調査員をはじめ関係各位に対し、厚くお礼申し上げますとともに、今後とも統計調査に格別のご協力を賜りますようお願い申し上げます。

明石市総務局情報管理課

利 用 に あ た っ て

1. この報告書は、総務省統計局が公表した数値及び明石市の結果を収録したものです。
2. 統計数字の単位未満は四捨五入していますので、内訳の計と総数欄の数字は必ずしも一致しない場合があります。
3. 統計表中の符号の用法は次のとおりです。
 - 「 — 」 該当数字のないもの
 - 「 0 」 単位未満となったもの
 - 「 △ 」 数値がマイナスとなっているもの
 - 「 … 」 数値が不詳又は資料のないもの
4. インターネットで「平成27年国勢調査」の結果を利用するには、総務省統計局のホームページをご参照ください。

(<http://www.stat.go.jp/data/kokusei/2015/kekka.htm>)

また、明石市ホームページ「統計情報」のページより、「平成27年国勢調査結果」をご覧ください。統計表は政府統計の総合窓口(e-Stat)に掲載されている統計表を、明石市の集計結果として編集したものですので、ご活用ください。

(https://www.city.akashi.lg.jp/soumu/j_kanri_ka/shise/toke/tyous_akekka/h27kokusechosa.html)

目 次

平成 27 年国勢調査の概要

1 調査の目的及び沿革	1
2 調査の時期	1
3 調査の法的根拠	1
4 調査の地域	1
5 調査の対象	2
6 調査事項	2
7 調査の方法	3
8 集計結果の公表	3

用語の解説

人口の基本属性に関する用語

人口	5
面積	5
人口性比	5
年齢・平均年齢	5
配偶関係	6
国籍	6
労働・就業の状態に関する用語	
労働力状態・労働力率	6
従業上の地位	8
産業	9
職業	9
世帯の移動に関する用語	
居住期間	10
5年前の常住地	10
従業地・通学地に関する用語	
従業地・通学地(夜間人口と昼間人口)	11
従業・通学時の世帯の状況	13
世帯・家族の属性に関する用語	
世帯の種類	13
世帯主・世帯人員	14
世帯の家族類型	14
3世代世帯	15
母子世帯・父子世帯	15
高齢単身世帯・高齢夫婦世帯	16
世帯の経済構成	16
住宅・居住地に関する用語	
住居の種類	17
住宅の所有の関係	17
住宅の建て方	18
地域区分に関する用語	
人口集中地区	18

グラフでみる国勢調査	19
------------	----

第 1 章 人口の概要

I 明石の人口	33
II 人口の推移	34

第 2 章 人口の基本的・社会的属性

I 男女別人口	40
II 年齢別人口	42
III 配偶関係	48
IV 外国人人口	50

第 3 章 人口の経済的属性

I 労働力状態	51
II 従業上の地位	56
III 産業	58
IV 職業	63
V 従業地・通学地	64

第 4 章 世帯

I 世帯	68
II 世帯の家族類型	70
III 居住期間	71
IV 高齢世帯	72
V 母子世帯・父子世帯	74
VI 世帯の経済構成	75

第 5 章 住居

I 住宅の所有の関係	76
II 住宅の建て方	78

第 6 章 人口集中地区

統計表 小地域集計

参考表 年齢・国籍不詳をあん分した人口

参 考 明石市の人口重心

平成 27 年国勢調査の概要

1 調査の目的及び沿革

国勢調査は、我が国の人口・世帯の状況を明らかにするため、大正 9 年以来ほぼ 5 年ごとに行われており、平成 27 年国勢調査はその 20 回目に当たる。

国勢調査は、大正 9 年を初めとする 10 年ごとの大規模調査と、その中間年の簡易調査とに大別され、今回の平成 27 年国勢調査は簡易調査である。

なお、大規模調査と簡易調査の差異は、主として調査事項の数にある。その内容をみると、戦前は、大規模調査（大正 9 年、昭和 5 年、昭和 15 年）の調査事項としては男女、年齢、配偶関係等の人口の基本的属性及び産業、職業等の経済的属性であり、簡易調査（大正 14 年、昭和 10 年）の調査事項としては人口の基本的属性のみに限られていた。戦後は、国勢調査結果に対する需要が高まったことから調査事項の充実が図られ、大規模調査（昭和 25 年、35 年、45 年、55 年、平成 2 年、12 年、22 年）の調査事項には人口の基本的属性及び経済的属性のほか住宅、人口移動、教育に関する事項が加えられ、簡易調査（昭和 30 年、40 年、50 年、60 年、平成 7 年、17 年、27 年）の調査事項には人口の基本的属性のほか経済的属性及び住宅に関する事項が加えられている。

なお、沖縄県は、昭和 47 年 5 月 15 日に我が国に復帰し、昭和 50 年の国勢調査から調査地域となったが、復帰前の沖縄県においても、琉球列島軍政本部又は琉球政府によって 5 回の国勢調査が実施されている。

2 調査の時期

平成 27 年国勢調査は、平成 27 年 10 月 1 日午前零時（以下「調査時」という。）現在によって行われた。

3 調査の法的根拠

平成 27 年国勢調査は、統計法（平成 19 年法律第 53 号）第 5 条第 2 項の規定に基づき、同法に定める「基幹統計調査」（国勢統計に作成するための調査）として実施された。

また、国勢調査の実施に関する具体的な事項は、統計法の下に定める、国勢調査令（昭和 55 年政令第 98 号）、国勢調査施行規則（昭和 55 年総理府令第 21 号）及び国勢調査の調査区の設定の基準等に関する総務省令（昭和 59 年総理府令第 24 号）に基づく。

4 調査の地域

平成 27 年国勢調査は、我が国の地域のうち、国勢調査施行規則第 1 条に規定する次の島を除く地域において行われた。

- (1) 歯舞群島、色丹島、国後島及び択捉島
- (2) 島根県隠岐郡隠岐の島町にある竹島

5 調査の対象

平成 27 年国勢調査は、調査時において、本邦内に常住している者について行われた。ここで「常住している者」とは、当該住居に 3 か月以上にわたって住んでいるか、又は住むことになっている者をいい、3 か月以上にわたって住んでいる住居又は住むことになっている住居のない者は、調査時現在居た場所に「常住している者」とみなした。

ただし、次の者については、それぞれ次に述べる場所に「常住している者」とみなしてその場所で調査した。

1. 学校教育法（昭和 22 年法律第 26 号）第 1 条に規定する学校、第 124 条に規定する専修学校、同法第 134 条第 1 項に規定する各種学校又は就学前の子どもに関する教育、保育等に総合的な提供の推進に関する法律（平成 18 年法律第 77 号）第 2 条第 7 項に規定する幼保連携型認定こども園に在学している者で、通学のために寄宿舍、下宿その他これらに類する宿泊施設に宿泊している者は、その宿泊している施設
2. 病院又は診療所（患者を入院させるための施設を有するものに限る。）に引き続き 3 か月以上入院し、又は入所している者はその入院先、それ以外の者は 3 か月以上の入院の見込みの有無に関わらず自宅
3. 船舶（自衛隊の使用する船舶を除く。）に乗り組んでいる者で陸上に生活の本拠を有する者はその生活の本拠、陸上に生活の本拠の無い者はその船舶
なお、後者の場合は、日本の船舶のみを調査の対象とし、調査時の本邦の港に停泊している船舶のほか、調査時前に本邦の港を出港し、途中外国の港に寄港せず調査時後 5 日以内に本邦の港に入港した船舶について調査する。
4. 自衛隊の営舎内又は自衛隊の使用する船舶内の居住者は、その営舎又は当該船舶が籍を置く地方総監部（基地隊に配属されている船舶については、その基地隊本部）の所在する場所
5. 刑務所、少年刑務所又は拘置所に収容されている者のうち死刑の確定した者及び受刑者並びに少年院又は婦人補導院の在院者は、その刑務所、少年刑務所、拘置所、少年院又は婦人補導院

本邦内に常住している者は、外国人を含めてすべて調査の対象としたが、次の者は調査から除外した。

- (1) 外国政府の外交使節団・領事機関の構成員（随員を含む。）及びその家族
- (2) 外国軍隊の軍人・軍属及びその家族

6 調査事項

平成 27 年国勢調査では、男女の別、出生の年月など世帯員に関する事項を 13 項目、世帯の種類、世帯員の数など世帯に関する事項 4 項目、計 17 項目について調査した。

今回の調査では、東日本大震災の影響を居住期間や移動状況の観点から把握するため、10 年ごとの大規模調査の年に調査をしていた「現在の住居における居住期間」と「5 年前の住居の所在地」の 2 つの調査事項を追加した。一方、簡易調査年における記入者負担の

軽減を図る観点から「住宅の床面積」の調査事項を削除した。

(世帯員に関する事項)

- | | |
|---------------|-----------------------|
| (1) 氏名 | (2) 男女の別 |
| (3) 出生の年月 | (4) 世帯主との続き柄 |
| (5) 配偶の関係 | (6) 国籍 |
| (7) 現住所での居住期間 | (8) 5年前の住居の所在地 |
| (9) 就業状態 | (10) 所属の事業所の名称及び事業の種類 |
| (11) 仕事の種類 | (12) 従業上の地位 |
| (13) 従業地又は通学地 | |

(世帯に関する事項)

- | | |
|-----------|------------|
| (1) 世帯の種類 | (2) 世帯員の数 |
| (3) 住居の種類 | (4) 住宅の建て方 |

7 調査の方法

平成 27 年国勢調査は、総務省統計局 — 都道府県 — 市町村 — 国勢調査指導員 — 国勢調査員の流れにより行った。

- 1 調査員等は、担当する地域の全ての世帯にインターネット回答の利用案内を配布する。世帯は、9月10日～20日の期間にインターネット回答を行う。
- 2 その後、調査員等はインターネット回答のなかった世帯に調査票等を配布する。世帯は、記入した調査票をそのまま調査員等に提出するか、又は郵送により提出することにより回答を行う。

ただし、世帯員の不在等の事由により、前述の方法による調査ができなかった世帯については、調査員等が、当該世帯について「氏名」、「男女の別」及び「世帯員の数」の3項目に限って、その近隣の者に質問することにより調査した。

8 集計結果の公表

国による集計結果の公表については、「平成 27 年国勢調査の集計体系及び結果の公表・提供等一覧」のとおりである。

平成27年国勢調査の集計体系及び結果の公表・提供等一覧

集計区分		集計内容	産業分類	職業分類	集計対象	表章地域	全国結果の公表予定	結果の公表及び提供の方法
速報集計	人口速報集計 (要計表による人口集計)	男女別人口及び世帯数の早期提供	—	—	全数	全国, 都道府県, 市区町村	平成28年2月	インターネットを利用する方法等によって公表。 人口は公表日に官報を公示。
	抽出速報集計	全調査事項に係る主要な結果の早期提供	小分類	小分類	約1/100	全国, 都道府県, 人口20万以上の市	平成28年6月	インターネットを利用する方法等によって公表。おいて、報告書を刊行。
基本集計	人口等基本集計	人口、世帯、住居に関する結果及び外国人、高齢者世帯等に関する結果	—	—	全数	全国, 都道府県, 市区町村	平成28年10月	全都道府県一括でインターネットを利用する方法等によって公表。おいて、報告書を刊行。 人口等基本集計の人口及び世帯数(確定人口・世帯数)は公表後に官報に公示。
	就業状態等基本集計	人口の労働力状態、夫婦、子供のいる世帯等の産業・職業大分類別構成に関する結果	大分類	大分類			平成29年4月	集計が完了した都道府県から順次、インターネットを利用する方法等によって公表。おいて、報告書を刊行。
	世帯構造等基本集計	母子・父子世帯、親子の同居等の世帯の状況に関する結果	大分類	大分類			平成29年9月	
抽出詳細集計		就業者の産業・職業小分類別構成等に関する詳細な結果	小分類	小分類	抽出	全国, 都道府県, 市区町村	平成29年12月	集計が完了した都道府県から順次、インターネットを利用する方法等によって公表。おいて、報告書を刊行。
従業地・通学地集計	従業地・通学地による人口・就業状態等集計	従業地・通学地による人口の基本的構成及び就業者の産業・職業大分類別構成に関する結果	大分類	大分類	全数	全国, 都道府県, 市区町村	平成29年6月	集計が完了した後、インターネットを利用する方法等によって公表。おいて、報告書を刊行。
	従業地・通学地による抽出詳細集計	従業地による就業者の産業・職業中分類別構成に関する詳細な結果	中分類	中分類	抽出	全国, 都道府県, 人口10万以上の市	平成29年12月	
人口移動集計	移動人口の男女・年齢等集計	人口の転出入状況に関する結果	—	—	全数	全国, 都道府県, 市区町村	平成29年1月	同上
	移動人口の就業状態等集計	移動人口の労働力状態、産業・職業大分類別構成に関する結果	大分類	大分類		全国, 都道府県, 市区町村	平成29年7月	
小地域集計	人口等基本集計に関する集計	人口、世帯、住居に関する基本的な事項の結果	—	—	全数	町丁・字等, 基本単位数, 地域メッシュ	該当する基本集計等の公表後に集計し、地理データ等を活用して秘匿処理を施した上で、速やかに公表。	集計が完了した後、インターネットを利用する方法等によって公表。
	就業状態等基本集計に関する集計	人口の労働力状態及び就業者の産業・職業大分類別構成に関する基本的な事項の結果	大分類	大分類				
	世帯構造等基本集計に関する集計	世帯の状況に関する基本的な事項の結果	—	—				
	従業地・通学地による人口・就業状態等集計に関する集計	常住地による従業地・通学地に関する基本的な事項の結果	—	—				
	移動人口の男女・年齢等集計に関する集計	5年前の常住地に関する基本的な事項の結果	—	—				

1)「産業分類」及び「職業分類」欄は、該当する分類を用いた集計結果があることを示す。
 2)「表章地域」欄は、該当集計区分で集計する地域を表しているが、必ずしも全ての統計表がその地域まで集計されるわけではない。

用語の解説

人口の基本属性に関する用語

人口

- (1) 国勢調査で調査した人口は、調査年の10月1日午前零時現在（以下「調査時」という。）の人口（昭和20年の人口を掲載している場合は、同年11月1日午前零時現在で行われた人口調査による人口）です。
- (2) 調査した人口は「常住人口」です。常住人口とは、調査時に常住している場所で調査する方法（常住地方式）による人口をいいます。ここで「常住している」とは、当該住居に3か月以上にわたって住んでいるか、又は住むことになっている者をいい、3か月以上にわたって住んでいる住居又は住むことになっている住居のない者は、調査時にいた場所に「常住している」とみなしています。

面積

統計表に掲載してある面積は、国土交通省国土地理院が公表した各年10月1日現在の「全国都道府県市区町村別面積調」によっています。

平成22年調査までは、国土地理院が公表した市区町村別面積のうち、境界未定のため関係市区町村の合計面積のみが表示されているものなどについて、総務省統計局において面積を推定していました。しかし、平成26年から国土地理院が境界未定地域に係る市区町村の面積を算出するようになったことを受けて、平成27年調査では、国土地理院の公表する面積を用いています。

人口性比

人口性比は、女性100人に対する男性の数をいいます。

$$\text{人口性比} = \frac{\text{男性人口}}{\text{女性人口}} \times 100$$

年齢・平均年齢

(1) 年齢

年齢は、平成27年9月30日現在による満年齢です。なお、平成27年10月1日午前零時に生まれた人は0歳としています。

(2) 平均年齢

$$\text{平均年齢} = \frac{\text{年齢(各歳)} \times \text{各歳別人口}}{\text{各歳別人口の合計 (年齢「不詳」を除く。)}} + 0.5$$

※平均年齢に 0.5 を加える理由

国勢調査では、9月30日現在の満年齢（誕生日を迎えるごとに1歳を加える年齢の数え方）を用いて集計しています。つまり、9月30日現在でX歳と0日の人も、X歳と364日の人も同じX歳として集計しています。そこで、平均年齢を算出する際、X歳と0日から364日までの人がいること考慮し、平均である半年分（0.5歳）を加えているものです。

配偶関係

配偶関係は、届出の有無にかかわらず、実際の状態により、次のとおり区分しています。

区分	内容
未婚	まだ結婚したことのない者
有配偶	届出の有無に関係なく、妻又は夫のある者
死別	妻又は夫と死別して独身の者
離別	妻又は夫と離別して独身の者

国籍

国籍を「日本」のほか、外国人について「韓国、朝鮮」、「中国」、「フィリピン」、「タイ」、「インドネシア」、「ベトナム」、「インド」、「イギリス」、「アメリカ」、「ブラジル」、「ペルー」、「その他」の12区分としています。

なお、二つ以上の国籍を持つ人については、次のように取り扱っています。

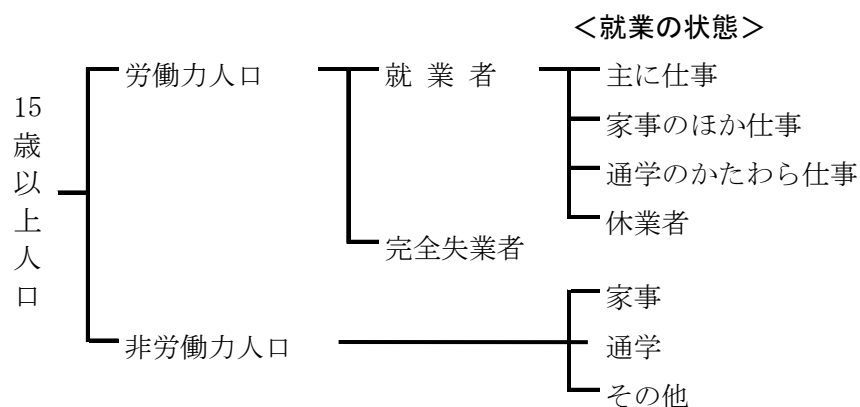
- 1 日本と日本以外の国の国籍を持つ人－日本
- 2 日本以外の二つ以上の国籍を持つ人－調査票の国名欄に記入された国

労働・就業の状態に関する用語

労働力状態・労働力率

(1) 労働力状態

労働力状態とは、15歳以上の人について、平成27年9月24日から30日までの1週間（以下「調査週間」という。）に「仕事をしたかどうかの別」により、次のとおり区分したものです。



※各用語の定義は、次のとおりです。

区分	内容
労働力人口	就業者及び完全失業者
就業者	<p>調査週間中、賃金、給料、諸手当、営業収益、手数料、内職収入など収入（現物収入を含む。）を伴う仕事を少しでもした者</p> <p>なお、収入を伴う仕事を持っていて、調査週間中、少しも仕事をしなかった人のうち、次のいずれかに該当する場合は就業者としています。</p> <p>① 勤めている人が、病気や休暇などで休んでいても、賃金や給料をもらうことになっている場合や、雇用保険法に基づく育児休業基本給付金や介護休業給付金をもらうことになっている場合</p> <p>② 事業を営んでいる人が、病気や休暇などで休み始めてから 30 日未満の場合</p> <p>また、家族の人が自家営業（個人経営の農業や工場・店の仕事など）の手伝いをした場合は、無給であっても、収入を伴う仕事をしたこととして、就業者に含めています。</p>
主に仕事	主に勤め先での仕事や自家営業などの仕事をしていた場合
家事のほか仕事	主に家事などをしていて、そのかわりパートタイムの勤め、自家営業の手伝い、賃仕事など、少しでも収入を伴う仕事をした場合
通学のかたわら仕事	主に通学していて、そのかわりアルバイトなど、少しでも収入を伴う仕事をした場合
休業者	<p>① 勤めている人が、病気や休暇などで休んでいても、賃金や給料をもらうことになっている場合や、雇用保険法に基づく育児休業基本給付金や介護休業給付金をもらうことになっている場合</p> <p>② 事業を営んでいる人が病気や休暇などで仕事を休み始めてから 30 日未満の場合</p>
完全失業者	調査週間中、収入を伴う仕事を少しもしなかった者のうち、仕事に就くことが可能であって、かつ、ハローワーク（公共職業安定所）に申し込むなどして積極的に仕事を探していた者
非労働力人口	調査週間中、収入を伴う仕事を少しもしなかった人のうち、休業者及び完全失業者以外の者
家事	自分の家で主に炊事や育児などの家事をしていた場合
通学	主に通学していた場合
その他	上のどの区分にも当てはまらない場合（幼児・高齢者など）

《注意点》

「通学」には、小学校・中学校・高等学校・高等専門学校・短期大学・大学・大学院

のほか、予備校・洋裁学校などの各種学校・専修学校に通っている場合も含まれます。

(2) 労働力率

労働力率は、15歳以上人口（労働力状態「不詳」を除く。）に占める労働力人口の割合のことをいいます。

$$\text{労働力率(\%)} = \frac{\text{労働力人口}}{\text{15歳以上人口（労働力状態「不詳」を除く。）}} \times 100$$

従業上の地位

従業上の地位とは、就業者について、調査週間中にその人が仕事をしていた事業所における地位によって、次のとおり区分しています。

区分	内容
雇用者	会社員・工員・公務員・団体職員・個人商店の従業員・住み込みの家事手伝い・日々雇用されている人・パートタイムやアルバイトなど、会社・団体・個人や官公庁に雇用されている人で、次にいう「役員」でない人
正規の職員・従業員	勤め先で一般職員又は正社員と呼ばれている人
労働者派遣事業所の派遣社員	労働者派遣法（「労働者派遣事業の適正な運営の確保及び派遣労働者の就業条件の整備等に関する法律」）に基づく労働者派遣事業所に雇用され、そこから派遣されている人
パート・アルバイト・その他	・就業の時間や日数に関係なく、「パートタイマー」、「アルバイト」又はそれらに近い名称で呼ばれている人 ・専門的職種に従事させることを目的に契約に基づき雇用され、雇用期間の定めのある「契約社員」や、労働条件や雇用期間に関係なく、勤め先で「嘱託職員」又はそれに近い名称で呼ばれている人
役員	会社の社長・取締役・監査役、団体・公益法人や独立行政法人の理事・監事などの役員
雇人のある業主	個人経営の商店主・工場主・農業主などの事業主や開業医・弁護士などで、雇人がいる人
雇人のない業主	個人経営の商店主・工場主・農業主などの事業主や開業医・弁護士・著述家・家政婦などで、個人又は家族とだけで事業を営んでいる人
家族従業者	農家や個人商店などで、農仕事や店の仕事などを手伝っている家族
家庭内職者	家庭内で賃仕事(家庭内職)をしている人
従業上の地位「不詳」	未回答などにより従業上に地位が判定できない場合

産 業

産業とは、就業者について、調査週間中にその人が実際に仕事をしていた事業所の主な事業の種類によって分類したものをいいます（調査週間中「仕事を休んでいた人」については、その人がふだん仕事をしている主な事業所の事業の種類）。

なお、仕事をしていた事業所が二つ以上ある場合は、その人が主に仕事をしていた事業所の事業の種類によっています。

国勢調査に用いている産業分類は、日本標準産業分類を国勢調査に適合するように集約して編成したもので、分類の詳しさの程度により、大分類、中分類、小分類があります。

平成 27 年調査の産業分類は、平成 25 年 10 月に改定された日本標準産業分類を基に再編成したもので、大分類が 20 項目、中分類が 82 項目、小分類が 253 項目となっています。

なお、本書の産業（3 部門）の区分は、大分類を次のように集約しています。

第 1 次産業	{	A 農業、林業
		B 漁業
第 2 次産業	{	C 鉱業、採石業、砂利採取業
		D 建設業
		E 製造業
第 3 次産業	{	F 電気・ガス・熱供給・水道業
		G 情報通信業
		H 運輸業、郵便業
		I 卸売業、小売業
		J 金融業、保険業
		K 不動産業、物品賃貸業
		L 学術研究、専門・技術サービス業
		M 宿泊業、飲食サービス業
		N 生活関連サービス業、娯楽業
		O 教育、学習支援業
		P 医療、福祉
		Q 複合サービス事業
		R サービス業(他に分類されないもの)
		S 公務(他に分類されるものを除く)

職 業

職業とは、就業者について、調査週間中、その人が実際に従事していた仕事の種類によって分類しています（調査期間中「仕事を休んでいた人」については、その人がふだん実際に従事していた仕事の種類）。

なお、従事した仕事二つ以上ある場合は、その人が主に従事した仕事の種類によっています。

平成 27 年調査に用いている職業分類は、日本標準職業分類（平成 21 年 12 月設定）を基に再編成したもので、大分類が 12 項目、中分類が 57 項目、小分類が 232 項目となっています。

世帯の移動に関する用語

居住期間

居住期間とは、その世帯の世帯員が現在の場所に住んでいる期間をいい、「出生時から」、「1 年未満」、「1 年以上 5 年未満」、「5 年以上 10 年未満」、「10 年以上 20 年未満」、「20 年以上」の 6 区分に区分しています。

なお、現在の場所に住み始めてから、転勤、旅行などのため 3 か月以上にわたる不在期間がある場合は、その不在期間の後、現在の場所に戻ってきてからの期間が居住期間となります。

5 年前の常住地

5 年前の常住地とは、その世帯の世帯員が 5 年前にふだん居住（常住）していた市区町村をいいます。

平成 27 年調査では、平成 22 年 10 月 1 日（前回調査時）に常住していた市区町村について調査し、5 年前から調査時までの当該地域への転入状況を、次のとおり区分しています。

また、5 年前には当該市区町村に常住していたが、転出し、平成 27 年調査時には他の地域に常住していた人は、「5 年前の常住者」として、当該地域の結果表に表章しています。

区分	内容
総数（常住者）	(a) 調査時に当該地域に常住している者 (a)=(b)+(c)+(d)+(e)+(f)+(g)+(h)+(i)
現住所	(b) 常住者のうち、5 年前の常住地が調査時の常住地と同じ者
国内	常住者のうち、5 年前の常住地が現住所以外の日本国内の者
自市区町村内	(c) 常住地のうち、5 年前の常住地が同じ市町村内の他の場所の者（21 大都市の場合は、同じ区内の他の場所の者）
自市内他区	(d) 21 大都市の常住者のうち、5 年前の常住地が同じ市内又は東京都特別区内で、他の区の者
県内他市区町村	(e) 常住者のうち、5 年前の常住地が同じ都道府県内の他市区町村の者
他県	(f) 常住者のうち、5 年前の常住地が他の都道府県の者
国外	(g) 常住者のうち、5 年前の常住地が外国の者
5 年前の常住市区町村「不詳」	(h) 常住者のうち、5 年前の常住地が他の市区町村であるが、市区町村名が不明の者
移動状況「不詳」	(i) 常住者のうち、5 年前の常住地が不明の者
総数（5 年前の常住者）	(j) 5 年前に当該地域に常住していた者 [表章地域] 市町村 (j)=(b)+(c)+(d)+(1)+(m)

うち自市内他区	(k)	21 大都市の5年前の常住者のうち、調査時の常住地が同じ市内又は東京都特別区内で、他の区の者
うち県内他市区町村	(l)	5年前の常住者のうち、調査時の常住地が同じ都道府県内の他市区町村の者
うち他県	(m)	5年前の常住者のうち、調査時の常住地が他の都道府県の者
転入	(n)	調査時は当該地域に常住しているが、5年前は当該地域以外に常住していた者 [表章地域] 市町村 (n)=(e)+(f)+(g)
転出	(o)	5年前は当該地域に常住していたが、調査時は当該地域以外に常住していた者 [表章地域] 市町村 (o)=(l)+(m)

注) 21 大都市とは、東京都特別区部及び政令指定都市をいいます。

従業地・通学地に関する用語

従業地・通学地（夜間人口と昼間人口）

従業地・通学地とは、就業者が従業している又は通学者が通学している場所をいい、次のとおり区分しています。

区分	内容
総数（夜間人口） （常住地による人口）	(a) 調査時に該当地域に常住している人口 (a)=(b)+(c)+(d)+(e)+(j)
従業も通学もしていない	(b) 常住者のうち、調査期間中の労働力状態が「完全失業者」「家事」「その他」の者
自宅で従業	(c) 常住者のうち、従業地が自宅（自分の居住する家又は家に附属した店・作業場など）の者 ※併用住宅の商店・工場の事業主とその家族従業者や住み込みの従業員などの従業先はここに含みます。 ※農林漁家の人で、自家の田畑・山林や漁船で仕事をしている場合、自営の大工、左官などが自宅を離れて仕事をしている場合もここに含みます。
自宅外の自市区町村で従業・通学	(d) 常住者のうち、従業地・通学地が自宅以外で、同じ市町村の者（21 大都市の場合は、同じ区内の者）
他市区町村で従業・通学	(e) 常住者のうち、従業地・通学地が他の市町村（21 大都市の常住者は他の区）の者
自市内他区で従業・通学	(f) 21 大都市の常住者のうち、従業地・通学地が同じ市内又は東京都特別区内で、他の区の者
県内他市区町村で従業・通学	(g) 常住者のうち、従業地・通学地が同じ都道府県内の他の市町村の者
他県で従業・通学	(h) 常住者のうち、従業・通学先が他の都道府県の者

従業・通学市区町村「不詳・外国」 (i)	常住者のうち、従業地・通学地が他の市町村 (21 大都市の常住者は他の区) であるが、市区町村名が不明又は外国の者
従業地・通学地「不詳」 (j)	常住者のうち、従業地・通学地が不明の者
総数 (昼間人口) (従業地・通学地による人口) (k)	当該地域の夜間人口から、他の地域へ通勤・通学している者を減じ、他の地域から通勤・通学に来ている者を加えた人口 [例：A市の昼間人口] A市の昼間人口 = A市の夜間人口 - A市からの流出人口 + A市への流入人口 [表章地域] 市町村 $(k) = (b) + (c) + (d) + (f) + (i) + (j) + (m) + (n)$
うち自市内他区に常住 (l)	21 大都市への通勤・通学者のうち、常住地が同じ市内又は東京都特別区内で、他の区の者
うち県内他市区町村に常住 (m)	通勤・通学者のうち、常住地が同じ都道府県内の他の市町村の者
うち他県に常住 (n)	通勤・通学者のうち、常住地が異なる都道府県の者
流出口 (o)	当該地域からの他の地域への通勤・通学している人口 [表章地域] 市町村 $(o) = (g) + (h)$
流入人口 (p)	他の地域から当該地域へ通勤・通学している人口 [表章地域] 市町村 $(p) = (m) + (n)$
昼夜間人口比率 (q)	夜間人口 100 当たりの昼間人口の比率 (昼夜間人口比率 = 昼間人口 / 夜間人口 × 100) $(q) = (k) / (a) * 100$

注) 21 大都市とは、東京都特別区部及び政令指定都市をいいます。

《注意点》

- ① ここでいう従業地とは、就業者が仕事をしている場所のことですが、例えば、外務員、運転者などのように雇われて戸外で仕事をしている人については、所属している事業所のある市区町村を、船の乗組員（雇用者）については、その船が主な根拠地としている港のある市区町村をそれぞれ従業地としています。
- ② 夜間勤務の人、夜間学校に通っている人も便宜上、昼間勤務、昼間通学とみなして昼間人口に含んでいます。ただし、この昼間人口には、買物客などの非定常的な移動は考慮していません。
- ③ 昼間人口は昭和 35 年調査から算出していますが、35 年及び 40 年調査では、通学者の出入りを計算する際に、15 歳以上の人に限っており、この点が 45 年調査以降と異なります。

従業・通学時の世帯の状況

従業・通学時の世帯の状況は、一般世帯について、その世帯員の従業・通学の状況により区分したもので、昭和60年調査から設けています。この分類では、一般世帯を「通勤・通勤者のみの世帯」と「その他の世帯」に区分し、さらに、「通勤・通学者のみの世帯」については通勤者か通学者かにより、また、「その他の世帯」については、通勤・通学者が勤務先・通学先に出掛けた後、その世帯に残る世帯員の構成により、次のとおり区分しています。

区分		内容
通勤・通学者のみの世帯		世帯員の全てが通勤・通学者である世帯
	通勤者のみ	世帯員の全てが通勤者である世帯
	通学者のみ	世帯員の全てが通学者である世帯
	通勤者と通学者のいる世帯	世帯員に通勤者、通学者共にいる世帯
その他の世帯		通勤・通学者以外の世帯がいる世帯
通勤・通学者以外の世帯員の構成	高齢者のみ	65歳以上の人のみ
	高齢者と幼児のみ	65歳以上の人と6歳未満の人のみ
	高齢者と幼児と女性のみ	65歳以上の人と6歳未満の人と6～64歳の女性のみ
	高齢者と女性のみ	65歳以上の人と6～64歳の女性のみ
	幼児のみ	6歳未満の人のみ
	幼児と女性のみ	6歳未満の人と6～64歳の女性のみ
	女性のみ	6～64歳の女性のみ

世帯・家族の属性に関する用語

世帯の種類

世帯を次のとおり「一般世帯」と「施設等の世帯」に区分しています。

区分	内容
一般世帯	<p>ア 住居と生計を共にしている人々の集まり又は一戸を構えて住んでいる単身者 ただし、これらの世帯と住居を共にする単身の住み込みの雇人については、人数に関係なく雇主の世帯に含めています。</p> <p>イ 上記の世帯と住居を共にし、別に生計を維持している間借りの単身者又は下宿屋などに下宿している単身者</p> <p>ウ 会社・団体・商店・官公庁などの寄宿舍、独身寮などに居住している単身者</p>
施設等の世帯	

寮・寄宿舎の学生・生徒	学校の寮・寄宿舎で起居を共にし、通学している学生・生徒の集まり（世帯の単位：棟ごと）
病院・療養所の入院者	病院・療養所などに、すでに3か月以上入院している入院患者の集まり（世帯の単位：棟ごと）
社会施設の入所者	老人ホーム、児童保護施設などの入所者の集まり（世帯の単位：棟ごと）
自衛隊営舎内居住者	自衛隊の営舎内又は艦船内の居住者の集まり（世帯の単位：中隊又は艦船ごと）
矯正施設の入所者	刑務所及び拘置所の被収容者並びに少年院及び婦人補導院の在院者の集まり（世帯の単位：建物ごと）
その他	定まった住居を持たない単身者や陸上に生活の本拠（住所）を有しない船舶乗組員など（世帯の単位：一人一人）

世帯主・世帯人員

(1) 世帯主

国勢調査における世帯主とは、収入の多少、住民基本台帳の届出等に関係なく、各世帯の判断によっています。

(2) 世帯人員

世帯を構成する各人（世帯員）を合わせた数をいいます。

世帯の家族類型

世帯の家族類型は、一般世帯を、その世帯員の世帯主との続き柄により、次のとおり区分した分類をいいます。

区分	内容
親族のみの世帯	二人以上の世帯員から成る世帯のうち、世帯主と親族関係にある世帯員のみからなる世帯
非親族を含む世帯	二人以上の世帯員から成る世帯のうち、世帯主と親族関係にない人がいる世帯
単独世帯	世帯人員が一人の世帯

また、親族のみの世帯については、その親族の中で原則として最も若い世代の夫婦とその他の親族世帯員との関係によって、次のとおり区分しています。

区分	
1	核家族世帯
(1)	夫婦のみの世帯
(2)	夫婦と子供から成る世帯
(3)	男親と子供から成る世帯
(4)	女親と子供から成る世帯

2 核家族以外の世帯	
(5) 夫婦と両親から成る世帯	
① 夫婦と夫の親から成る世帯	
② 夫婦と妻の親から成る世帯	
(6) 夫婦とひとり親から成る世帯	
① 夫婦と夫の親から成る世帯	
② 夫婦と妻の親から成る世帯	
(7) 夫婦、子供と両親から成る世帯	
① 夫婦、子供と夫の親から成る世帯	
② 夫婦、子供と妻の親から成る世帯	
(8) 夫婦、子供とひとり親から成る世帯	
① 夫婦、子供と夫の親から成る世帯	
② 夫婦、子供と妻の親から成る世帯	
(9) 夫婦と他の親族（親、子供を含まない）から成る世帯	
(10) 夫婦、子供と他の親族（親を含まない）から成る世帯	
(11) 夫婦、親と他の親族（子供を含まない）から成る世帯	
① 夫婦、夫の親と他の親族から成る世帯	
② 夫婦、妻の親と他の親族から成る世帯	
(12) 夫婦、子供、親と他の親族から成る世帯	
① 夫婦、子供、夫の親と他の親族から成る世帯	
② 夫婦、子供、妻の親と他の親族から成る世帯	
(13) 兄弟姉妹のみから成る世帯	
(14) 他に分類されない世帯	

3 世代世帯

3 世代世帯とは、世帯主との続き柄が、祖父母、世帯主の父母（又は世帯主の配偶者の父母）、世帯主（又は世帯主の配偶者）、子（又は子の配偶者）及び孫の直系世代のうち、三つ以上の世代が同居していることが判定可能な世帯をいい、それ以外の世帯員がいるか否かは問いません。

したがって、4 世代以上が住んでいる場合も含みます。また、世帯主の父母、世帯主、孫のように、子（中間の世代）がない場合も含みます。一方、叔父、世帯主、子のように傍系となる 3 世代世帯は含みません。

母子世帯・父子世帯

(1) 母子世帯

未婚、死別又は離別の女親と、その未婚の 20 歳未満の子供のみから成る一般世帯をいいます。

(2) 父子世帯

未婚、死別又は離別の男親と、その未婚の20歳未満の子供のみから成る一般世帯をいいます。

(3) 母（父）子世帯（他の世帯員がいる世帯を含む）

母子世帯及び父子世帯に、未婚、死別又は離別女（男）親と、その未婚の20歳未満の子供及び他の世帯員（20歳以上の子供を除く。）からなる一般世帯を含めた世帯をいいます。

高齢単身世帯・高齢夫婦世帯

(1) 高齢単身世帯

65歳以上の人一人のみの一般世帯をいいます。

(2) 高齢夫婦世帯

夫65歳以上、妻60歳以上の夫婦1組のみの一般世帯をいいます。

世帯の経済構成

世帯の経済構成は、一般世帯について世帯の主な就業者とその親族の労働力状態、従業上の地位及び産業により、次のとおり区分しています。

ここでいう「世帯の主な就業者」は、世帯主が就業者の場合は世帯主とし、世帯主が就業者でない場合は調査票で世帯主の最も近くに記入されている就業者としています。また、世帯の主な就業者の従業上の地位については、「業主」には「家族従業者」及び「家庭内職者」を含み、「雇用者」には「役員」を含みます。

なお、その世帯に同居する非親族の経済活動は考慮していません。

区分	内容
農林漁業就業者世帯	世帯の就業者が農林漁業就業者のみの世帯
農林漁業・業主世帯	世帯の主な就業者が農林漁業の業主
農林漁業・雇用者世帯	世帯の主な就業者が農林漁業の雇用者
農林漁業・非農林漁業就業者混合世帯	世帯の就業者に農林漁業就業者と非農林漁業就業者の両方がいる世帯
農林漁業・業主混合世帯	世帯の主な就業者が農林漁業の業主
農林漁業・雇用者混合世帯	世帯の主な就業者が農林漁業の雇用者
非農林漁業・業主混合世帯	世帯の主な就業者が非農林漁業の業主
非農林漁業・雇用者混合世帯	世帯の主な就業者が非農林漁業の雇用者
非農林漁業就業者世帯	世帯の就業者が非農林漁業就業者のみの世帯
非農林漁業・業主世帯	世帯の主な就業者が非農林漁業の業主で、世帯に雇用者のいない世帯
非農林漁業・雇用者世帯	世帯の主な就業者が非農林漁業の雇用者で、世帯に業主のいない世帯
非農林漁業・業主・雇用者世帯 (世帯の主な就業者が業主)	世帯の主な就業者が非農林漁業の業主で、世帯に雇用者のいる世帯
非農林漁業・業主・雇用者世帯	世帯の主な就業者が非農林漁業の雇用者で、世帯に

(世帯の主な就業者が雇用者)	業主のいる世帯
非就業者世帯	親族に就業者のいない世帯
分類不能の世帯	上記に分類されない世帯

住宅・居住地に関する用語

住居の種類

一般世帯について、住居を、次のとおり区分しています。

区分	内容
住宅	一つの世帯が独立して家庭生活を営むことができる建物（完全に区画された建物の一部を含みます。） 一戸建ての住宅はもちろん、アパート、長屋などのように独立して家庭生活を営むことができるような構造になっている場合は、区画ごとに1戸の住宅となります。
住宅以外	寄宿舍・寮など生計を共にしない単身者の集まりを居住させるための建物や、病院・学校・旅館・会社・工場・事務所などの居住用でない建物 なお、仮小屋など臨時応急的に造られた住居などもこれに含まれます。

住宅の所有の関係

住宅に居住する一般世帯について、住宅の所有の関係を、次のとおり区分しています。

区分	内容
主世帯	「間借り」以外の以下の5区分に居住する世帯
持ち家	居住する住宅がその世帯の所有である場合 なお、所有する住宅は登記の有無を問わず、また、分割払いの分譲住宅などで支払が完了していない場合も含みます。
公営の借家	その世帯の借りている住宅が、都道府県営又は市（区）町村営の賃貸住宅やアパートであって、かつ給与住宅でない場合
都市再生機構・公社の借家	その世帯の借りている住宅が、都市再生機構又は都道府県・市区町村の住宅供給公社・住宅協会・開発公社などの賃貸住宅やアパートであって、かつ給与住宅でない場合 ※雇用・能力開発機構の雇用促進住宅（移転就職者用宿舎）も含みます。
民営の借家	その世帯の借りている住宅が、「公営の借家」、「都市再生機構・公社の借家」及び「給与住宅」でない場合
給与住宅	勤務先の会社・官公庁・団体などの所有又は管理する住宅に、職務の都合上又は給与の一部として居住している場合 ※家賃の支払の有無を問わず、また、勤務先の会社又は雇主が借りている一般の住宅に住んでいる場合も含みます。
間借り	他の世帯が住んでいる住宅（持ち家、公営の借家、都市再生機構・

	公社の借家、民営の借家、給与住宅)の一部を借りて住んでいる場合
--	---------------------------------

住宅の建て方

各世帯が居住する住宅の建て方を、次のとおり区分しています。

区分	内容
一戸建	1 建物が 1 住宅であるもの なお、店舗併用住宅の場合でも、1 建物が 1 住宅であればここに含みます。
長屋建	二つ以上の住宅を一棟に建て連ねたもので、各住宅が壁を共通にし、それぞれ別々に外部への出入口をもっているもの なお、いわゆる「テラスハウス」も含みます。
共同住宅	棟の中に二つ以上の住宅があるもので、廊下・階段などを共用しているものや二つ以上の住宅を重ねて建てたもの ※1 階が店舗で、2 階以上が住宅になっている建物も含みます。 ※建物の階数により「1・2 階建」、「3～5 階建」、「6～10 階建」、「11～14 階建」、「15 階建以上」に 5 区分しています。
その他	上記以外で、例えば、工場や事務所などの一部に住宅がある場合

地域区分に関する用語

人口集中地区

昭和 28 年の町村合併促進法及び昭和 31 年の新市町村建設促進法による町村合併や新市の創設などにより市部地域が拡大され、市部・郡部別の地域表章が必ずしも都市的地域と農村的地域の特質を明瞭に示さなくなったため、この都市的地域の特質を明らかにする統計上の地域単位として、昭和 35 年国勢調査から新たに人口集中地区を設定しました。

人口集中地区の設定に当たっては、国勢調査基本単位区及び基本単位区内に複数の調査区がある場合は調査区（以下「基本単位区等」という。）を基礎単位として、①原則として人口密度が 1 平方キロメートル当たり 4,000 人以上の基本単位区等が市区町村の境域内で互いに隣接して、②それらの隣接した地域の人口が国勢調査時に 5,000 人以上を有するこの地域を「人口集中地区」とします。

なお、人口集中地区は「都市的地域」を表す観点から、学校・研究所・神社・仏閣・運動場等の文教レクリエーション施設、工場・倉庫・事務所等の産業施設、官公庁・病院・療養所等の公共及び社会福祉施設のある基本単位区等で、それらの施設の面積を除いた残りの区域に人口が密集している基本単位区等又はそれらの施設の面積が 2 分の 1 以上占める基本単位区等が上記①の基本単位区等に隣接している場合には、上記①を構成する地域に含めます。

平成27年国勢調査結果報告書『明石の人口』掲載グラフ
グラフでみる国勢調査

【人口の概要】

図1 人口の推移

【人口の基本的・社会的属性】

- 図2 年齢各歳別人口ピラミッド
- 図3 5歳階級別人口ピラミッドの推移
- 図4 年齢(3区分)別人口構成比の推移
- 図5 年齢別性比(女100人に対する男)
- 図6 年齢構成指数の推移
- 図7 国籍別外国人人口割合の推移
- 図8 男女, 年齢(5歳階級)別 配偶関係率

【人口の経済的屬性】

- 図9 昼間・夜間人口の推移
- 図10 従業地・通学地別割合の推移
- 図11 流出人口の推移(15歳以上の従業・通学者)
- 図12 流入人口の推移(15歳以上の従業・通学者)
- 図13 産業(3分類)別就業者割合の推移
- 図14 産業(大分類)別就業者割合の推移
- 図15 15歳以上就業者の産業(3部門), 年齢(5歳階級), 男女別割合
- 図16 労働力率の推移
- 図17 年齢階級別就業率

【世帯】

- 図18 一般世帯の世帯人員別割合の推移
- 図19 一般世帯における家族類型別割合の推移
- 図20 65歳以上の親族のいる一般世帯総数に占める家族類型別割合の推移
- 図21 年齢(5歳階級)別, 男女別 高齢単身者数の推移

【住居】

- 図22 住宅の所有関係別世帯割合の推移
- 図23 住宅の所有の関係別65歳以上の親族のいる住宅に住む一般世帯数

グラフでみる国勢調査

図1 人口の推移(大正9年～平成27年)

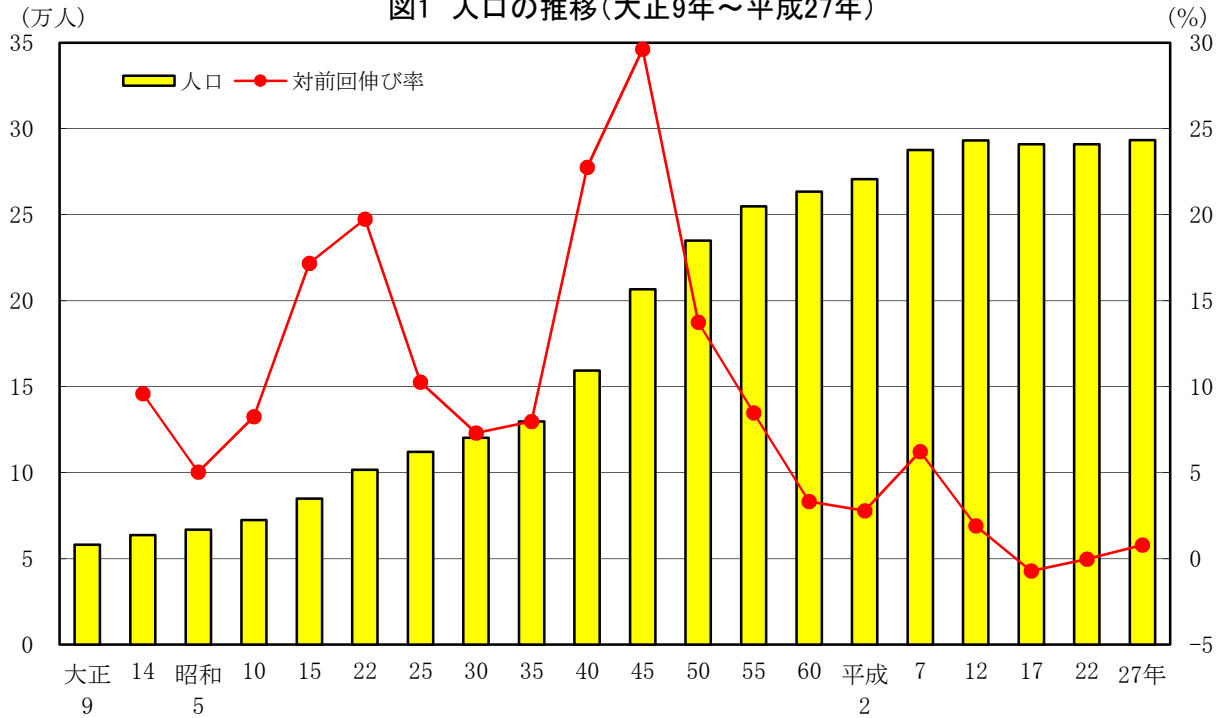


図2 年齢各歳別 人口ピラミッド(平成27年10月1日現在)

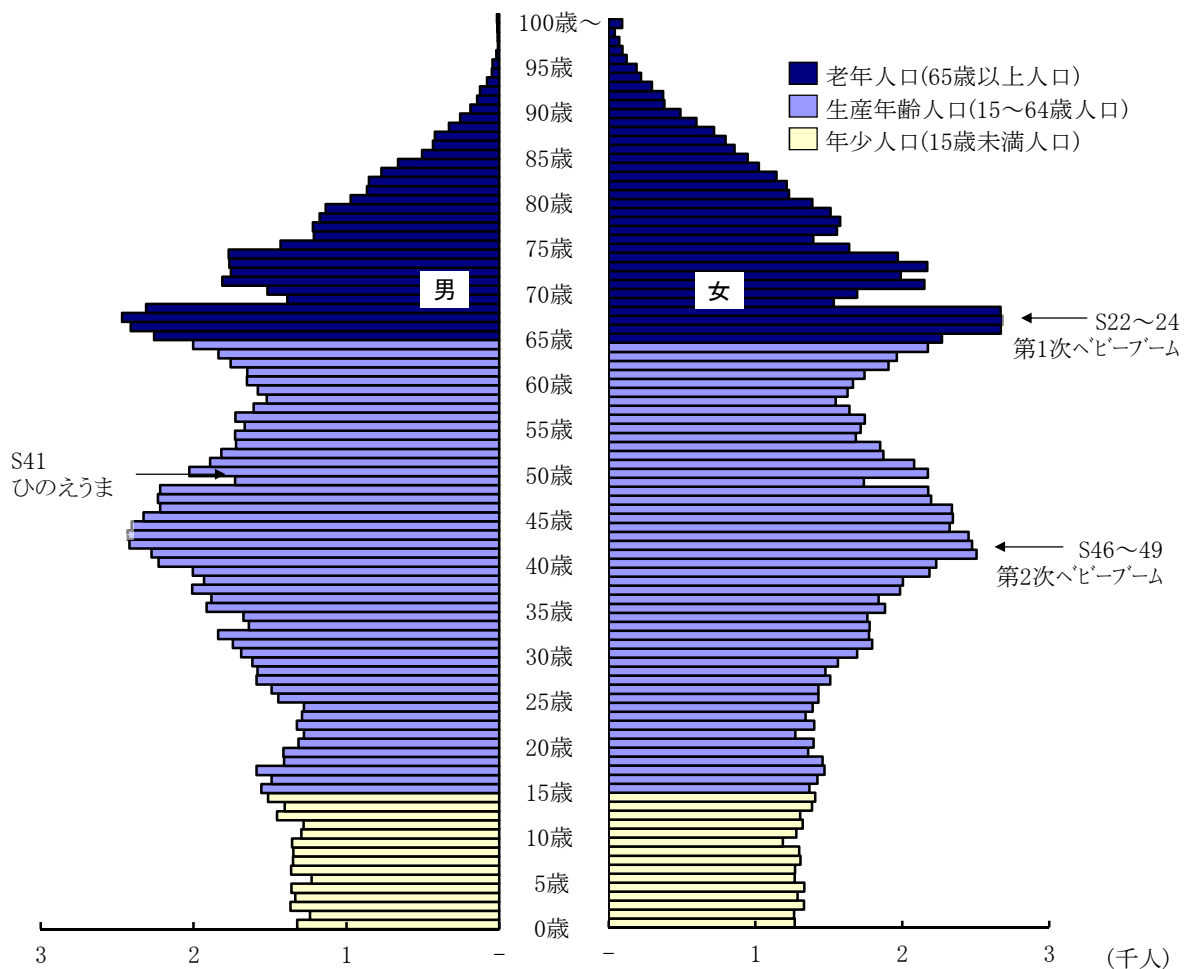


図3 5歳階級別 人口ピラミッドの推移(昭和25年～平成27年)

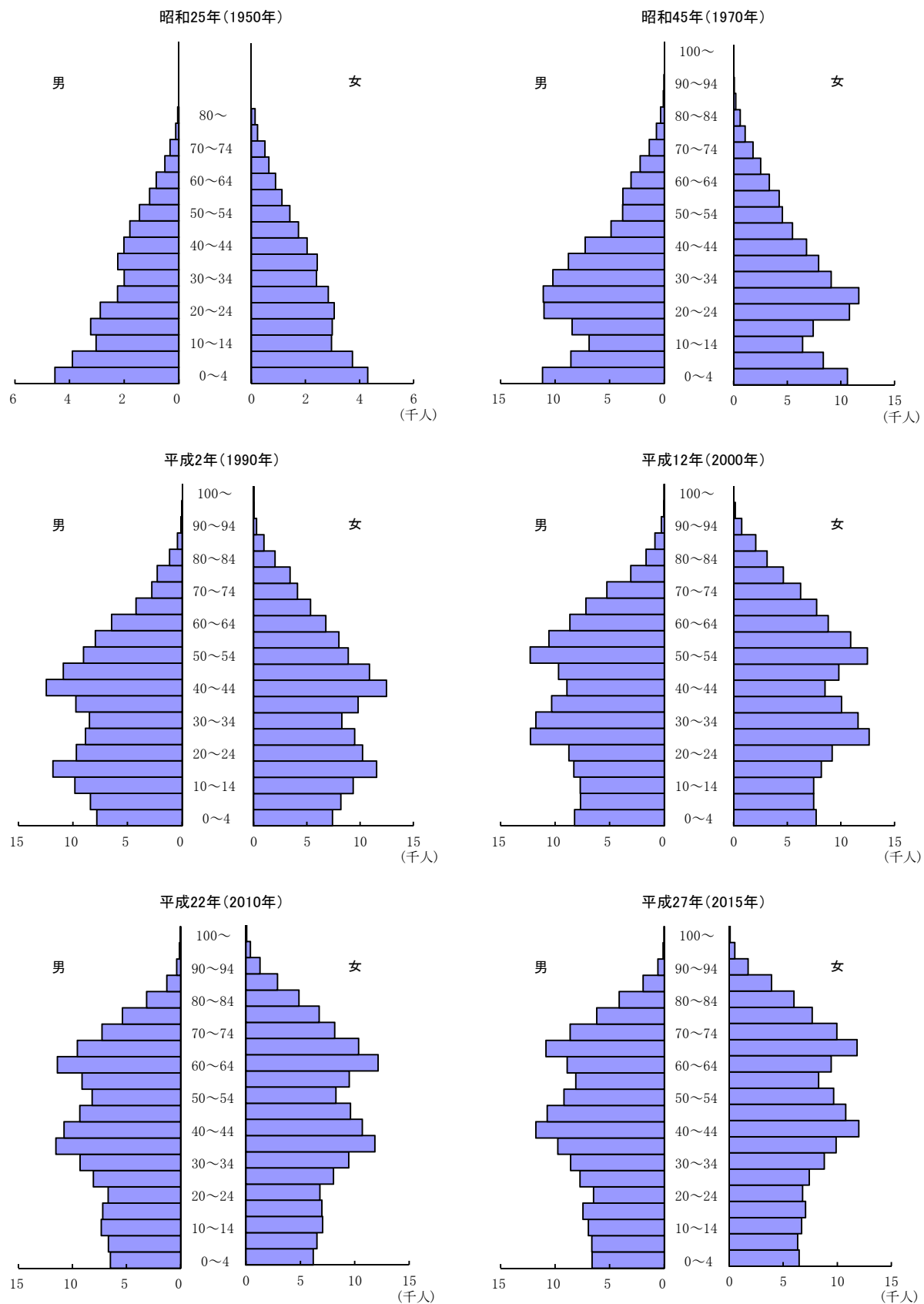


図4 年齢(3区分)別人口構成比の推移

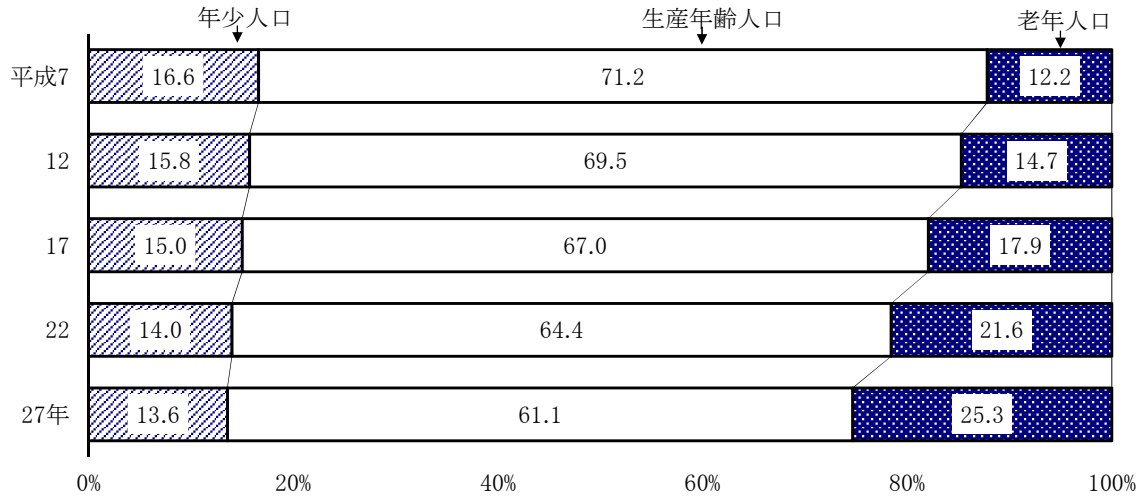


図5 年齢別性比(女100人に対する男)

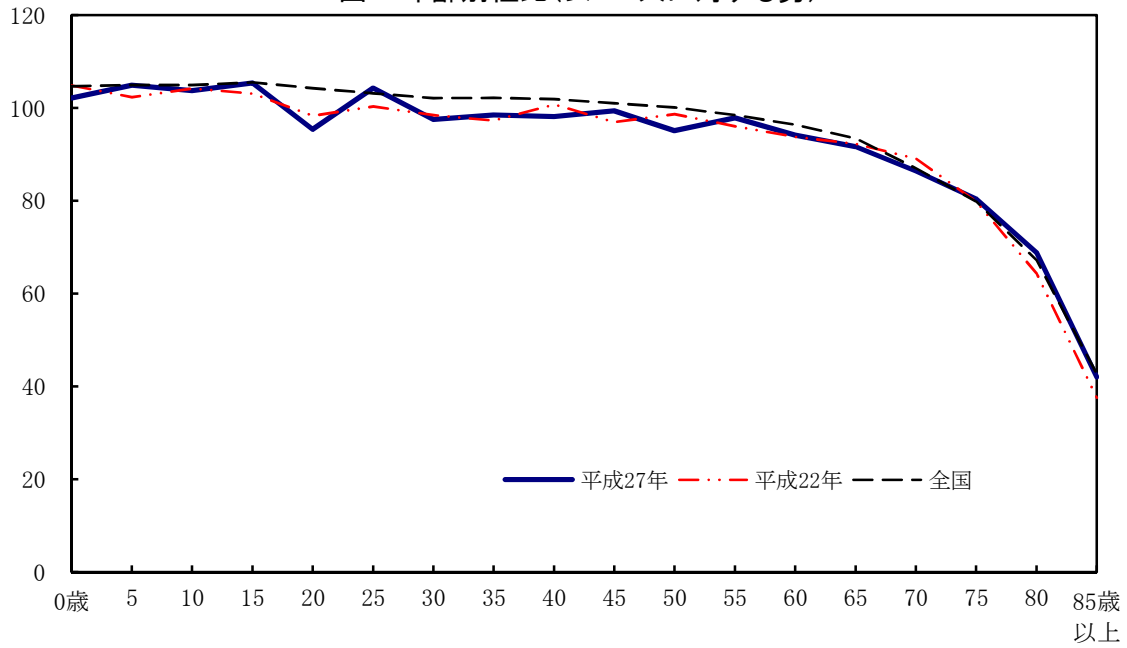


図6 年齢構成指数の推移

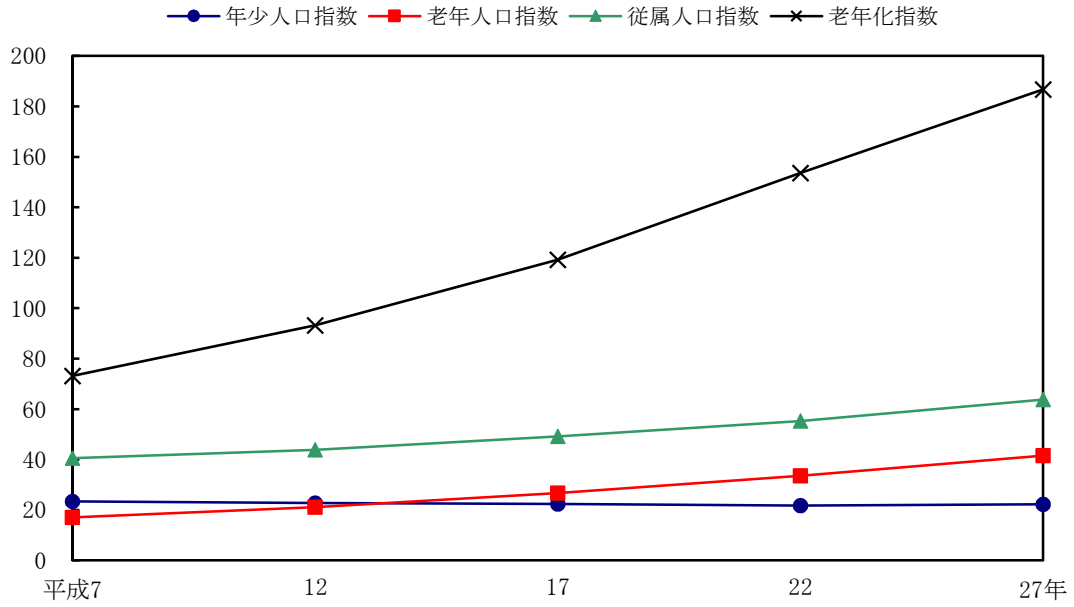


図7 国籍別外国人人口割合の推移

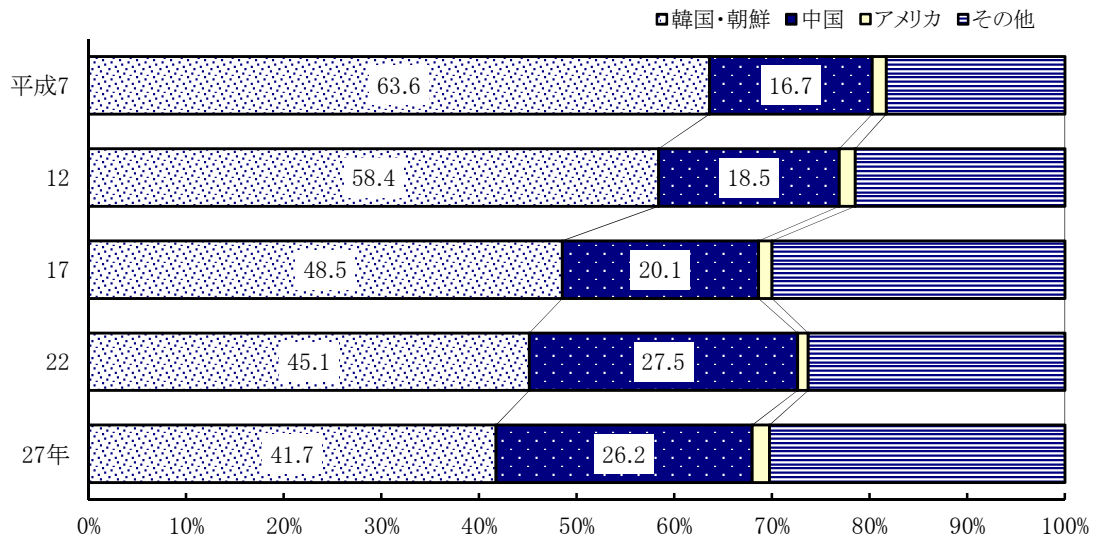
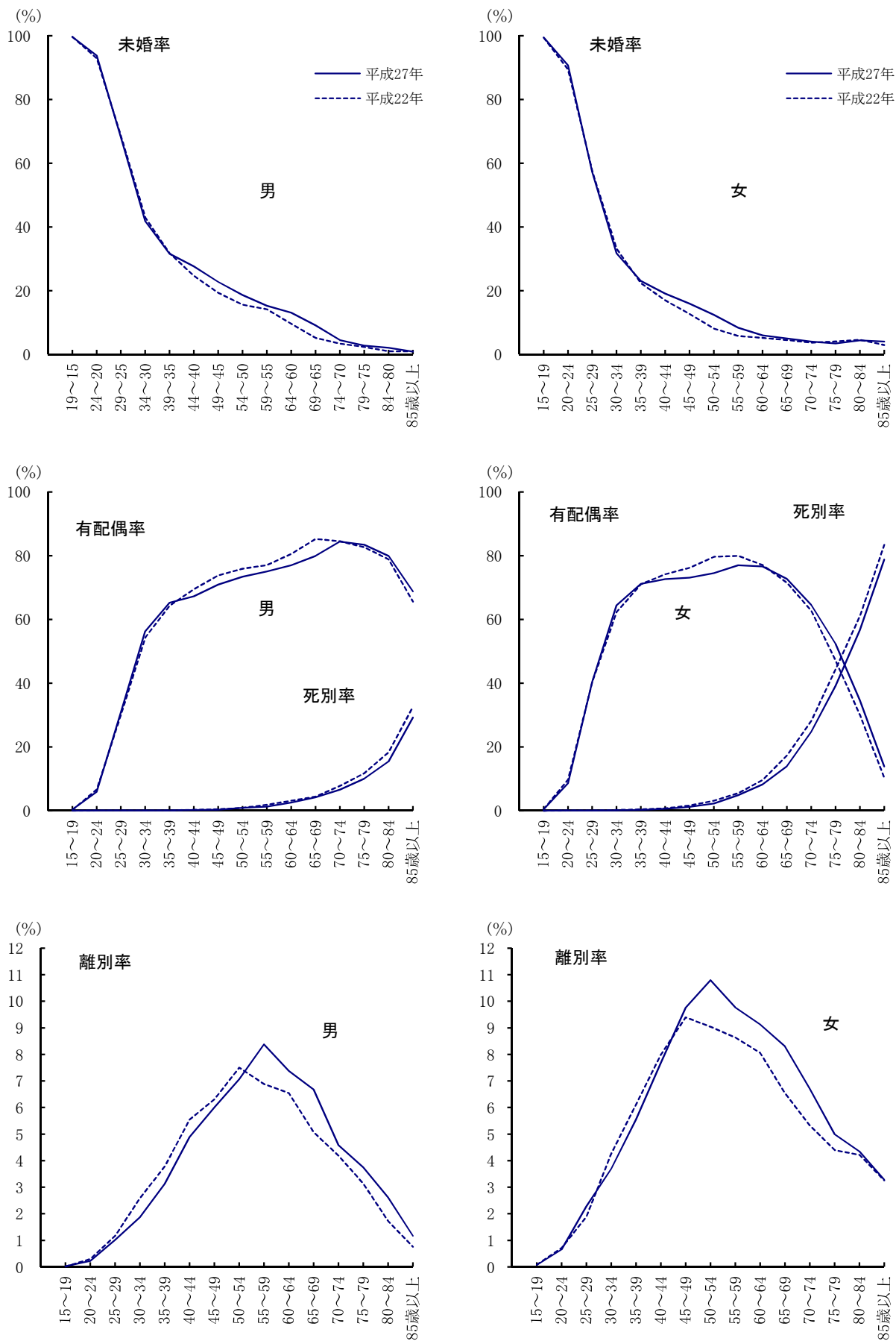


図8 男女、年齢(5歳階級)別 配偶関係率



(千人)

図9 昼間人口・夜間人口の推移

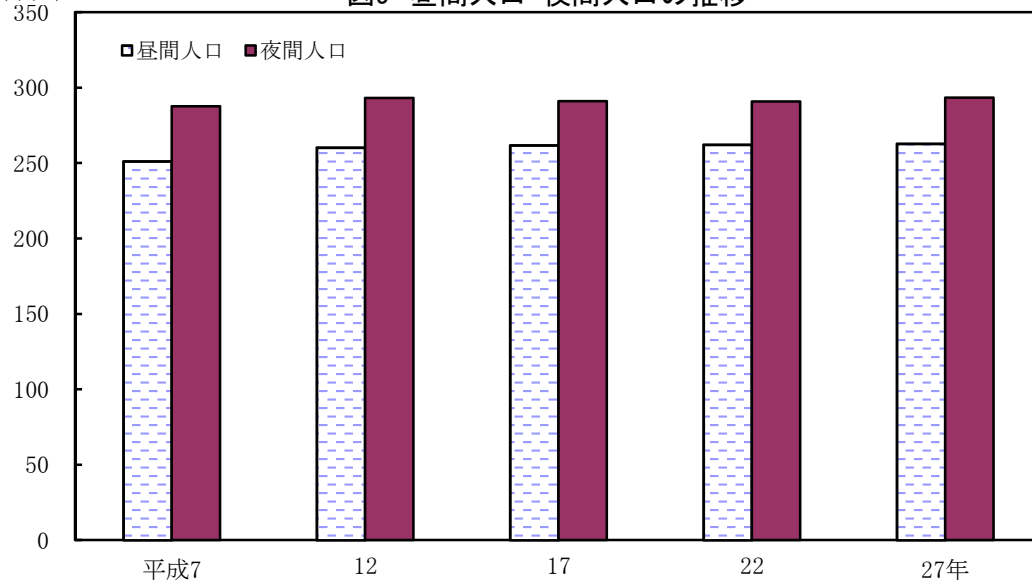


図10 従業地・通学地別割合の推移

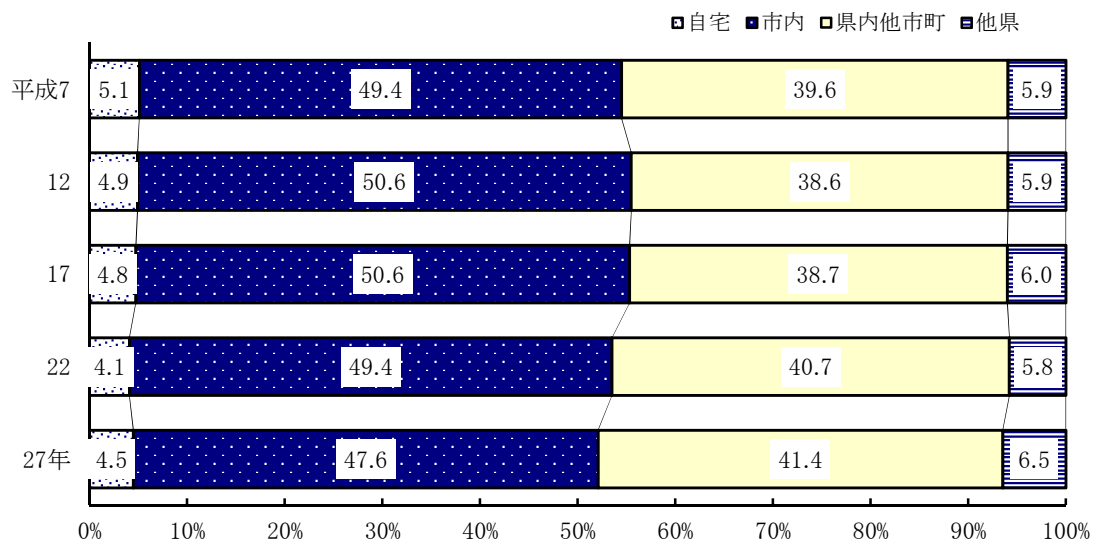
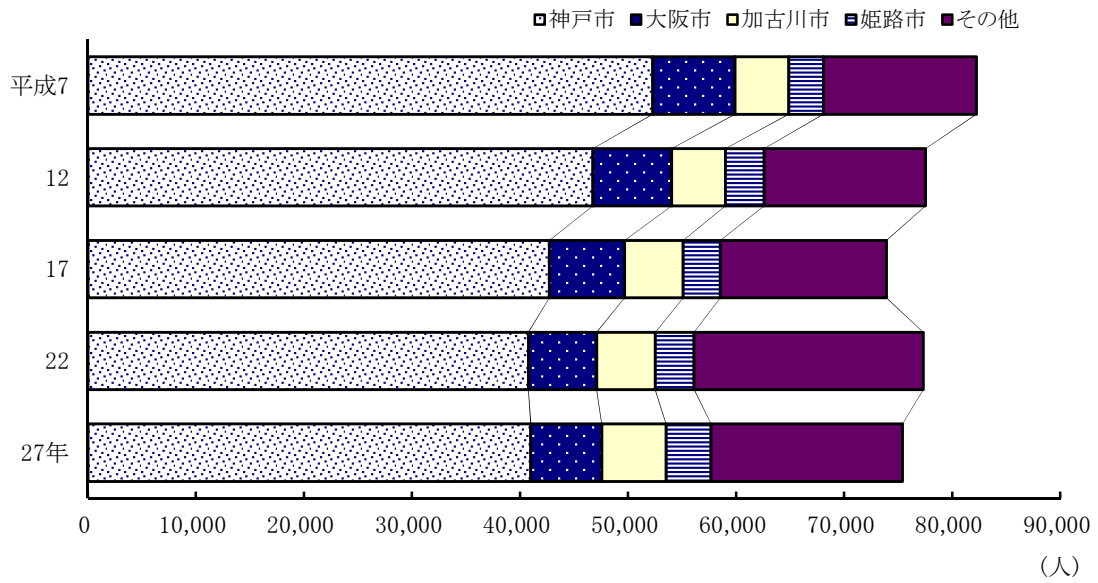


図11 流出人口の推移(15歳以上の従業・通学者)



注)「その他」に、平成22年は従業地・通学地「不詳」を含み、
平成27年は従業・通学市区町村「不詳・外国」を含む

図12 流入人口の推移(15歳以上の従業・通学者)

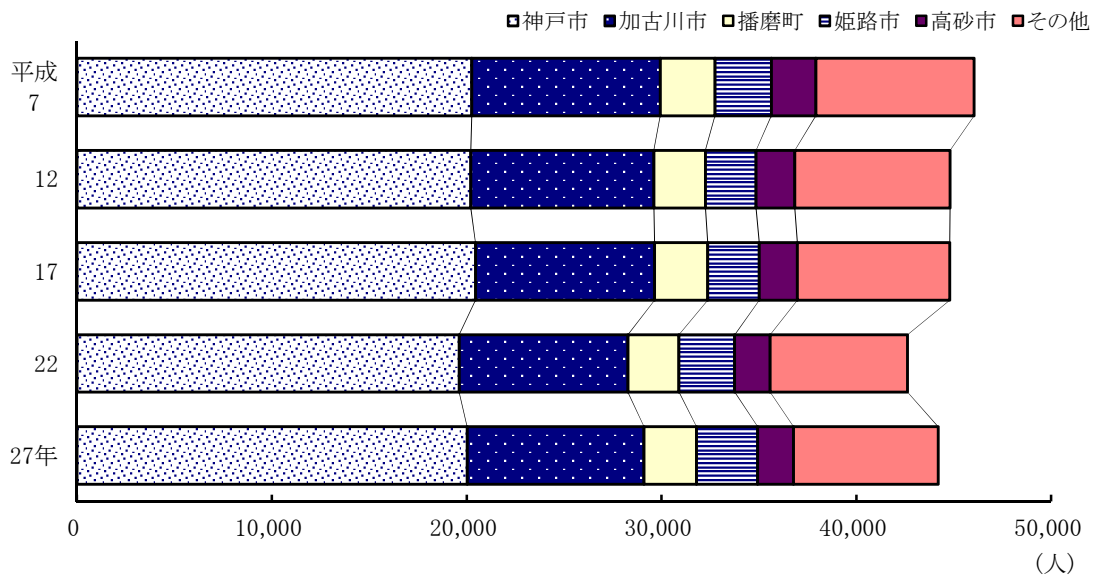


図13 産業(3部門)別就業者割合の推移

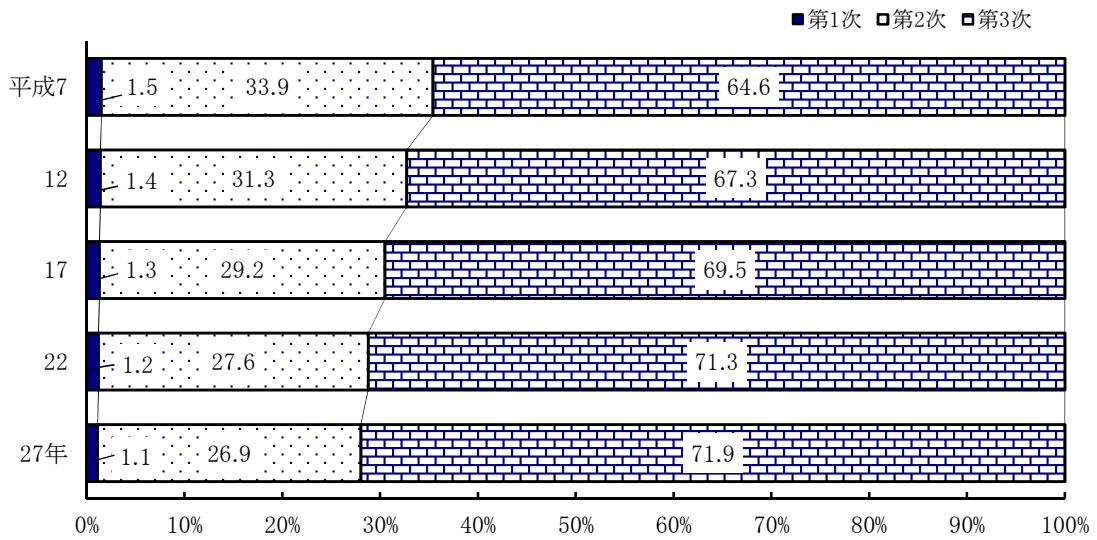


図14 産業(大分類)別就業者割合の推移

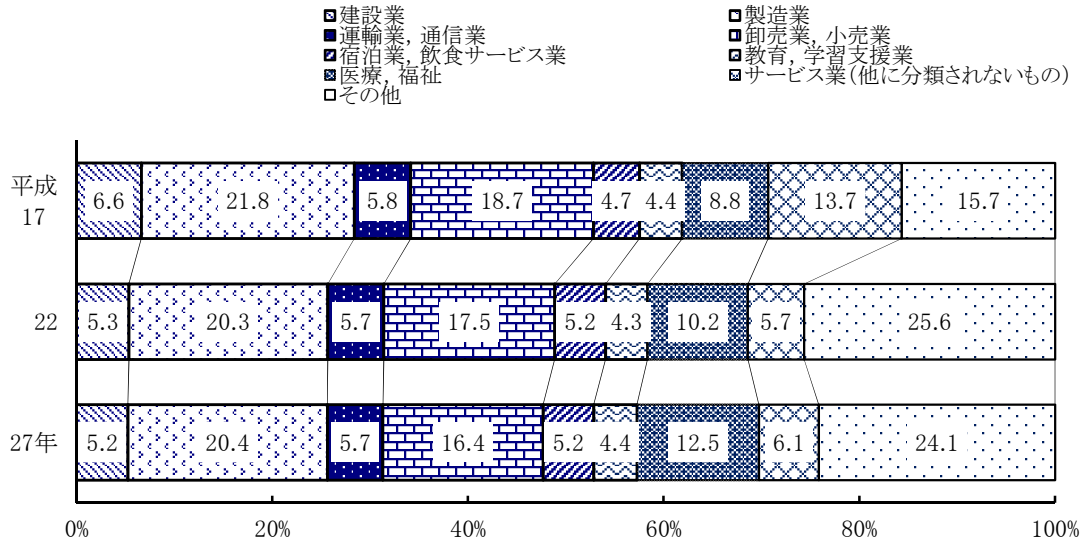


図15 15歳以上就業者の産業(3部門), 年齢(5歳階級), 男女別割合

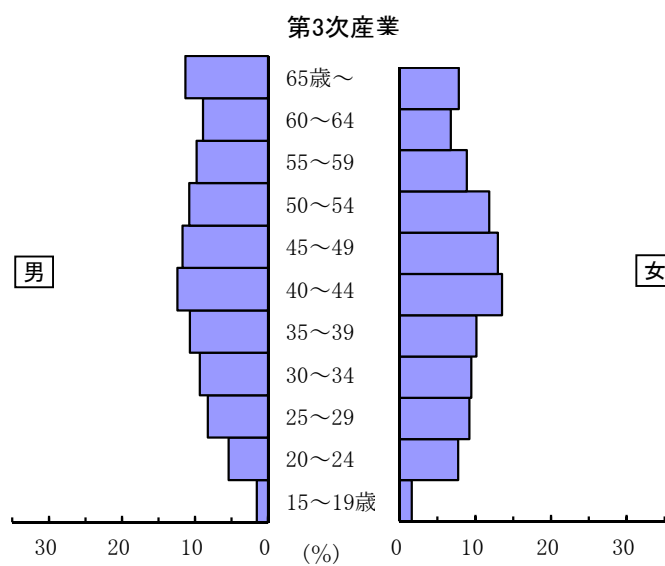
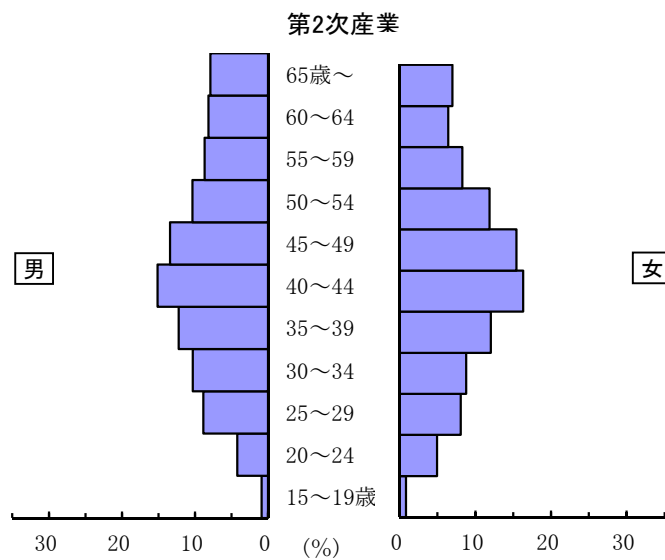
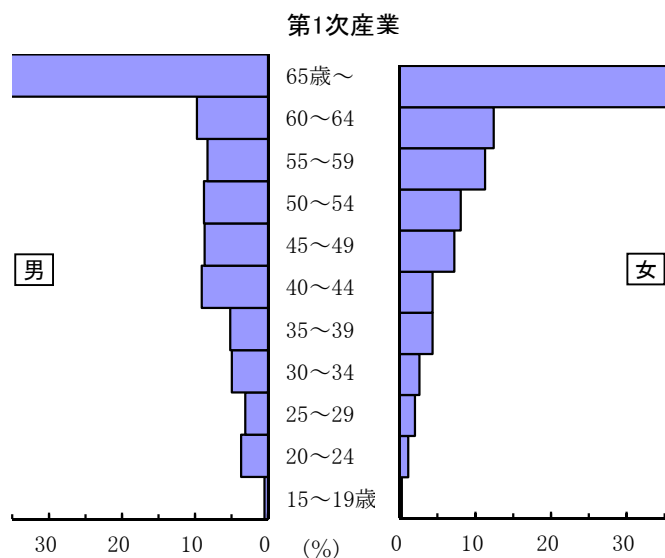


図16 労働力率の推移

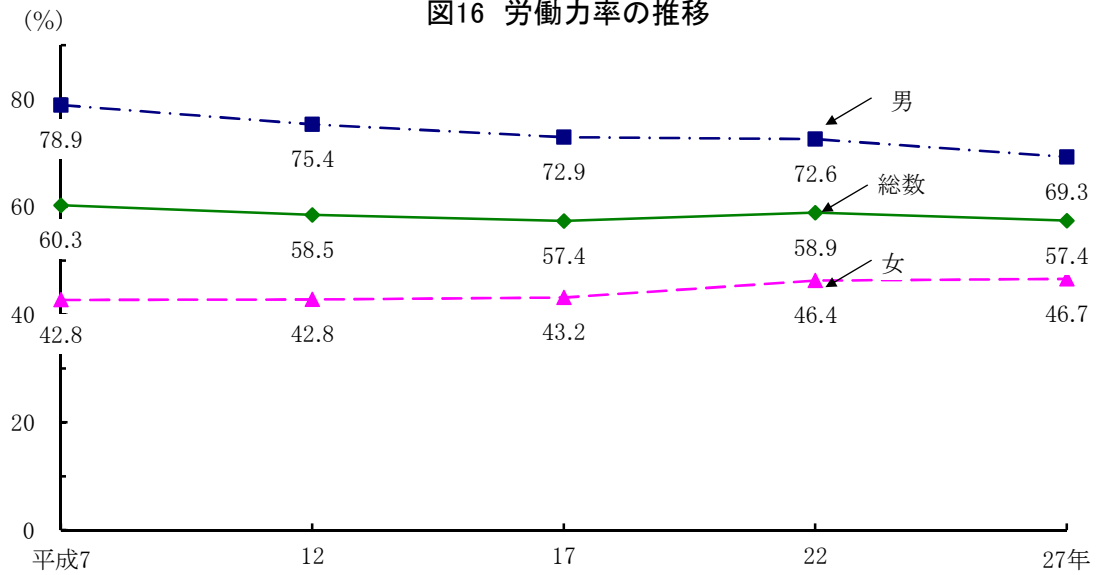


図17 年齢階級別就業率

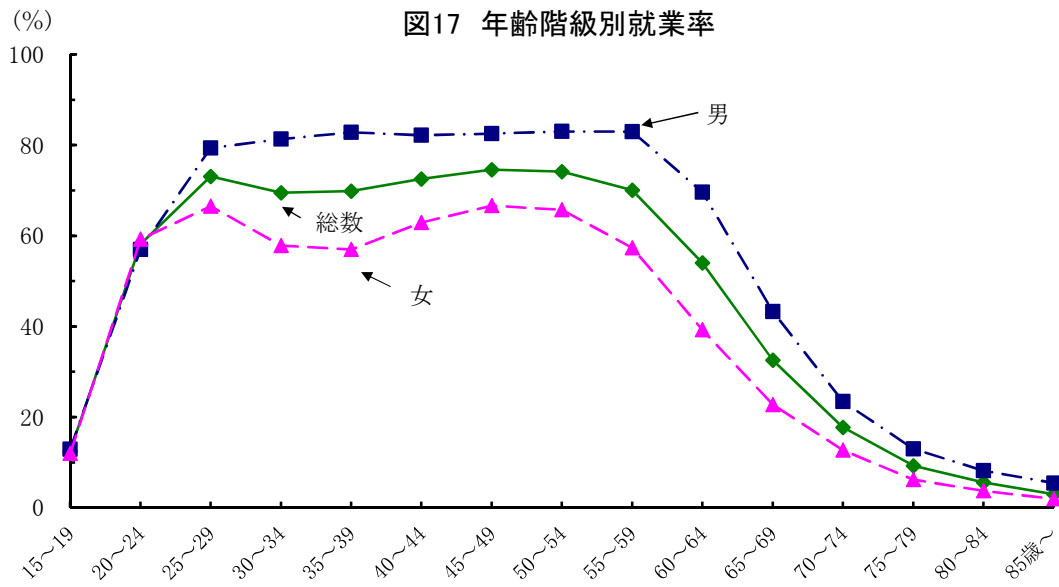


図18 一般世帯の世帯人員別割合の推移

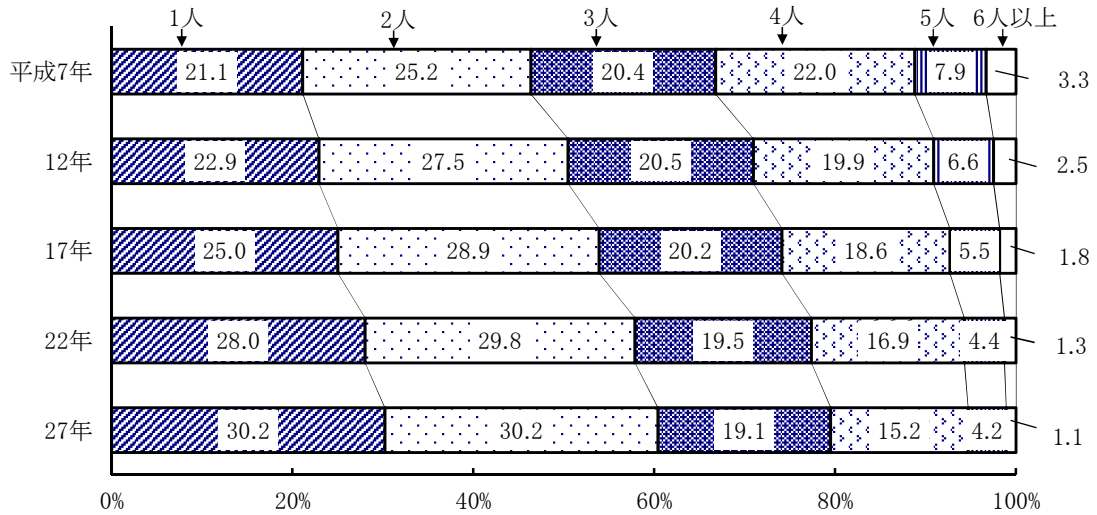


図19 一般世帯における家族類型別割合の推移

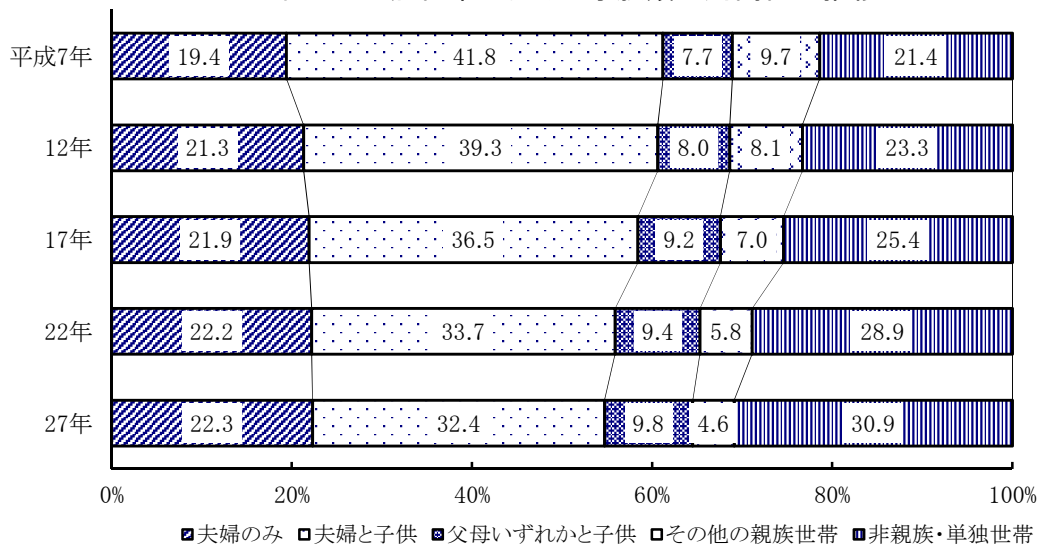


図20 65歳以上の親族のいる一般世帯総数に占める家族類型別割合の推移

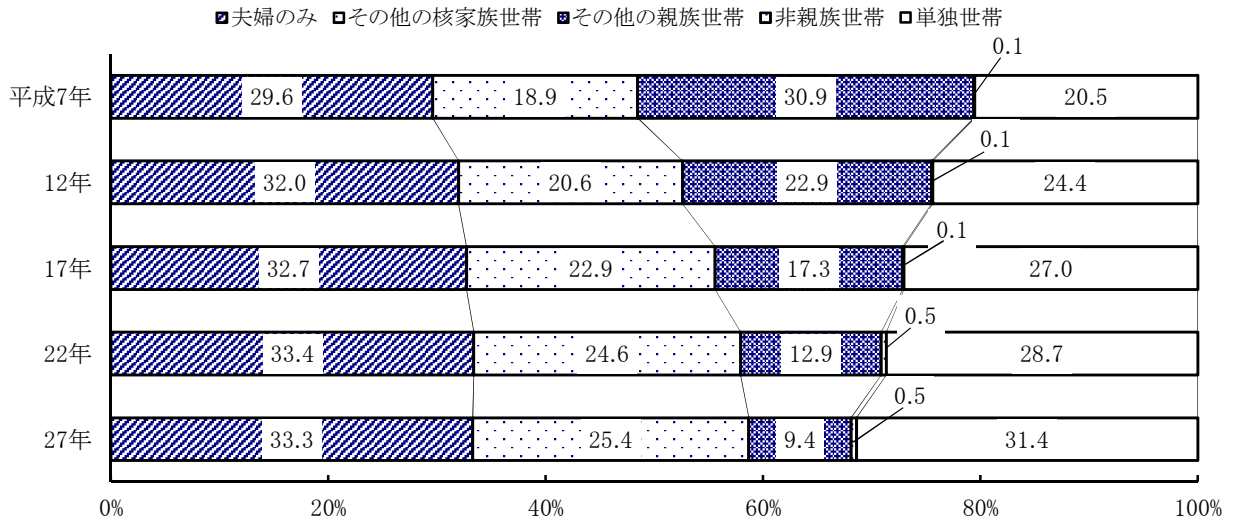


図21 年齢(5歳階級), 男女別 高齢単身者数の推移

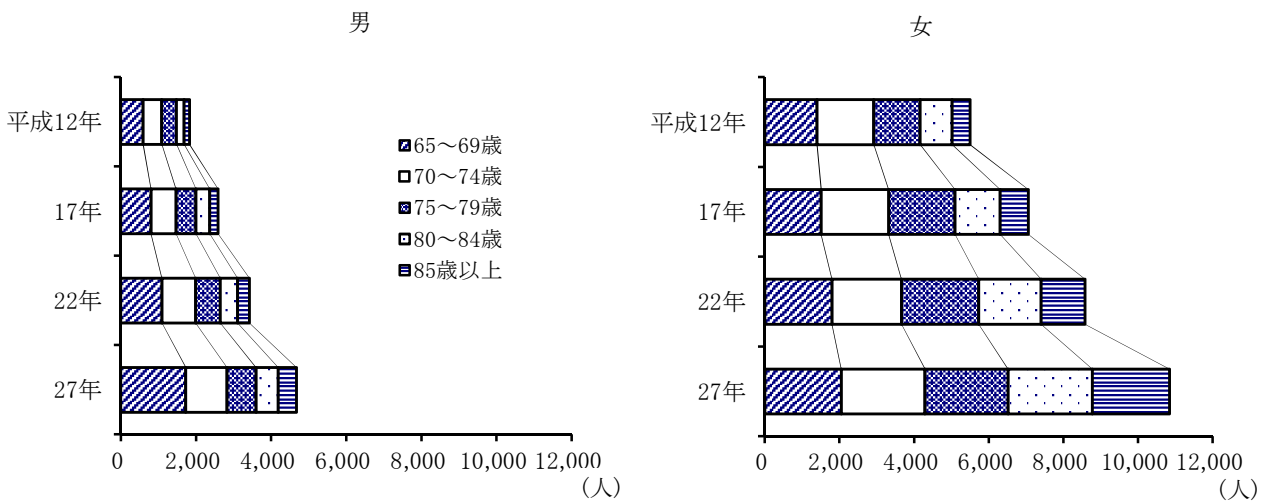


図22 住宅の所有関係別世帯割合の推移

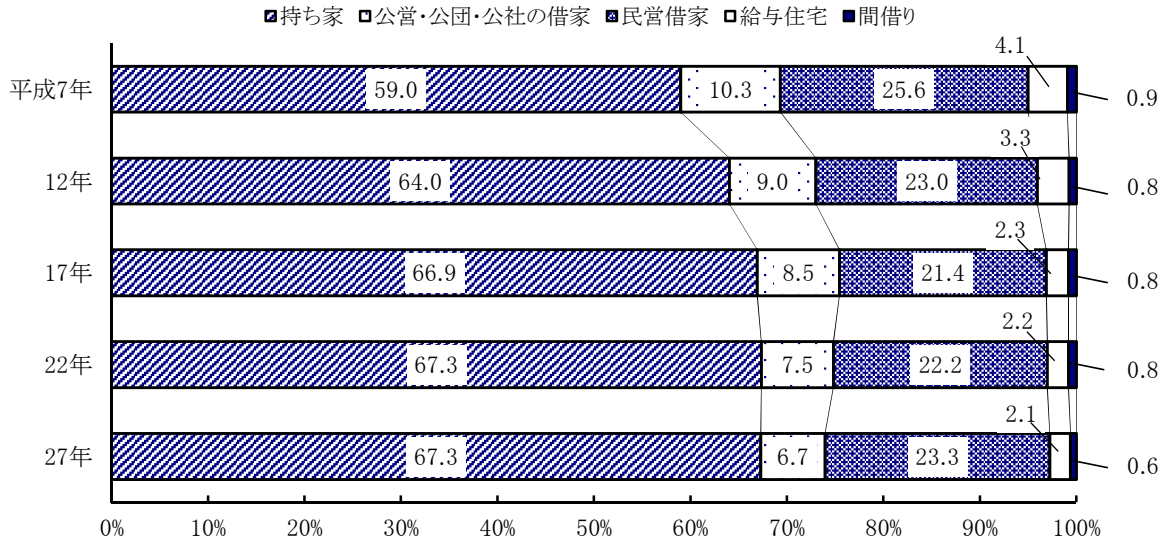
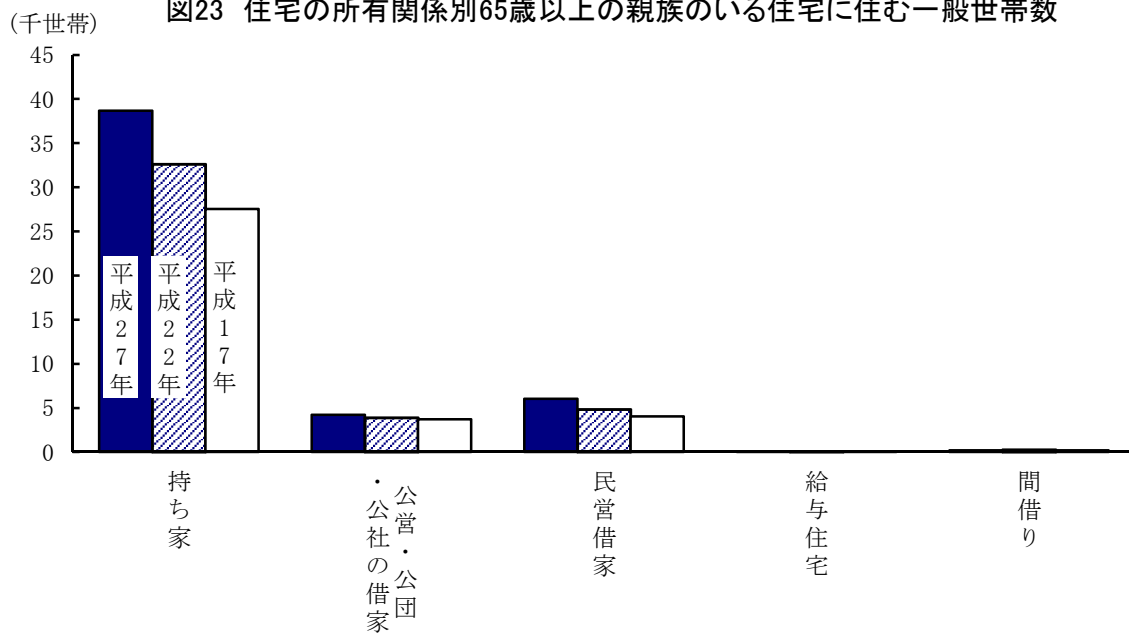


図23 住宅の所有関係別65歳以上の親族のいる住宅に住む一般世帯数



第1章 人口の概要

I 明石の人口

明石の人口は293,409人、全国第75位、県下第5位

平成27年国勢調査による日本の人口は、1億2,709万4,745人で、前回調査（平成22年）に比べ96万2,607人（0.8%）減少し、大正9年の調査開始以来、初めての減少となりました。兵庫県は553万4,800人で、前回調査に比べ53,333人（0.95%）減少しています。明石市は293,409人で、前回調査に比べ2,450人（0.84%）増加し、平成12年の調査以来の人口増加となりました。

兵庫県は千葉県（6,222,666人）に次いで第7位で、明石市は、全国1,719市町村の中で、盛岡市（297,631人）、福島市（294,247人）に次いで第75位、県下41市町の中では、神戸市（1,537,272人）、姫路市（535,664人）、西宮市（487,850人）、尼崎市（452,563人）に次いで第5位となっています。なお、増減率は県下41市町の中で、芦屋市（2.3%）、播磨町（1.7%）、西宮市（1.1%）に次いで4番目で、全国では1,719市町村中、人口が増加した市町村数は300で、明石市は第220位となっています。

男女別人口は、男性141,801人（前回比457人増）、女性151,608人（同1,993人増）で、性比（女性100人に対する男性の人数）は93.5となり、前回に比べ1.0ポイント低下しています。

世帯数は121,890世帯で、前回に比べ4,942世帯増加しました。一般世帯の1世帯あたり人員は2.4人で、前回より0.1人減少しています。

面積は49.42km²

明石市の面積は、49.42km²で、兵庫県総面積8400.96km²の0.6%を占め、県下41市町の中では、川西市（53.44km²）、尼崎市（50.72km²）に次いで34番目です。

人口密度は5,937.0人

明石市の人口密度は、1km²あたり5,937.0人で、前回に比べ29.2人増加しました。県下41市町の中では、尼崎市（8,922.8人）、伊丹市（7,875.3人）に次いで第3位です。

表1-1 明石の人口

区分	平成27年	平成22年	増減数（率）
人口（10月1日現在）	293,409人	290,959人	2,450人 0.84%（率）
男	141,801人	141,344人	457人
女	151,608人	149,615人	1,993人
世帯数	121,890世帯	116,948世帯	4,942世帯 4.23%（率）
1世帯あたり人員 （一般世帯）	2.4人	2.5人	△0.1人
人口密度	5,937.0人/km ²	5,907.8人/km ²	29.2人/km ²
面積	49.42km ²	49.25km ²	0.17km ² ※

※面積の増加については国土地理院の計測方法の変更によるもの

Ⅱ 人口の推移

昭和 40 年から 45 年が増加のピーク

明石市の人口は、第 1 回国勢調査（大正 9 年）では 5 万 8,103 人でした（平成 12 年 10 月 1 日現在の明石市域の人口に組替え）。平成 27 年国勢調査では 29 万 3,409 人となり、95 年間で約 5 倍になりました。この間の人口の動きの概要は以下のとおりです。

◇ 戦前（大正 9 年～昭和 15 年）

年平均ではゆるやかな増加ですが、昭和 15 年の川崎航空機工業明石工場の開所など、軍需都市化に伴って、終盤に急激な社会増となりました。

◇ 戦中（昭和 16 年～昭和 20 年）

第 2 次世界大戦が勃発し、軍需工場への徴用工員・動員学徒などの流入で一時的に増加。昭和 20 年に入り、前後 6 回にわたる空襲を受け、市内家屋の 80%が焼失し、人口も激減しました。

◇ 戦後（昭和 21 年～）

戦後、外地からの引揚者、疎開地から帰った人などで、人口は再び上昇傾向。昭和 22 年の臨時国勢調査では 10 万人を超えました。

【昭和 25 年～昭和 35 年】

年平均 1.5%程度のゆるやかな伸び。

【昭和 35 年～昭和 45 年】

経済復興が進み、昭和 35 年に国民所得倍增計画が打ち出されると、都市の労働力需要が高まって人口集中が引き起こされ、飽和状態となった人口が都市周辺にあふれ出る形で、急激な人口増加をみました。昭和 40 年から 45 年にかけては一挙に 4 万 7,210 人増加し（年平均増加率 5.3%）、20 万都市となりました。

【昭和 45 年～昭和 55 年】

高度経済成長期が終わりに近づくとつれて、人口移動も沈静化の傾向を見せ始め、第 1 次石油ショックの昭和 48 年以降、人口増加は極端に落ち込みました。著しく減少した社会増に代わり、第 2 次ベビーブームを迎えた自然増を中心にゆるやかな伸びを続け、昭和 55 年調査では人口 25 万人を超えました。

【昭和 55 年～平成 2 年】

全国的な出生率の低下、少子化の傾向の中で、自然増は徐々に落ち込み、昭和 62 年以降は年間 1,400 人前後となりました。昭和 63 年頃から、バブル経済の影響で住宅開発が盛んになり、社会増が膨らんだものの、それまでの低迷が大きく、年平均増加率は昭和 55 年から 60 年が 0.7%、昭和 60 年から平成 2 年が 0.6%と、低い伸びにとどまりました。

【平成 2 年～平成 7 年】

平成 2 年のバブル崩壊とともに、急激な住宅開発は沈静化し、再び自然増を中心としたゆるやかな伸びとなりましたが、平成 7 年 1 月に発生した兵庫県南部地震の影響による神戸方面からの避難者の転入で一時的な社会増となり、この間の年平均増加率は 1.2%とやや盛り返しました。

【平成7年～平成12年】

大震災の影響を受けた転入や、大久保南地区の開発による転入があったものの、その後は、震災の復興が進んだ神戸市や阪神方面からの転入規模が縮小して転入数が低い水準となり、平成11年には、昭和62年以来12年ぶりの転出超過となりました。人口の伸びは鈍り、平成7年から12年までの5年間の年平均増加率は0.4%で、大正9年の調査開始以来最低となりました。

【平成12年～平成17年】

市内では住宅開発の進む大久保地区が増加傾向に対し、市東部の本庁地区の減少や大震災の復興に伴う転出などにより人口の伸びは鈍り、平成12年から平成17年までの5年間の5年間の人口増加数はマイナス2,090人となり、年平均増加率はマイナス0.1%で、大正9年の調査開始以来初めて人口が減少となりました。

【平成17年～平成22年】

市内では大久保地区が前回調査から2,248人と増加しましたが、本庁地区が2,181人、魚住地区が127人、二見地区が8人とそれぞれに減少したため、市全体としては68人のマイナスとなりました。

平成17年から平成22年までの年平均増加率はマイナス0.02%で、前回調査からは微減となりましたが、人口は依然として減少傾向にあると言えます。

【平成22年～平成27年】

市内では本庁地区が423人、大久保地区が3,002人と前回調査から増加し、魚住地区が577人、二見地区が398人とそれぞれに減少したものの、市全体としては2,450人のプラスとなりました。

平成17年及び平成22年に減少となっていた人口が、平成22年から平成27年までの年平均増加率は0.2%で、我が国の人口が大正9年の調査開始以来、初めて減少した中、人口増となりました。

表1—2 国勢調査の人口、増加率及び人口密度（大正9年～平成27年）

国勢調査	人口	5年間の人口増減		年平均増加率	人口密度	注3
		実数	率			
	人	人	%	%	人/平方km	
第1回 大正 9年	58,087	-	-	-	1,175	注1
2 14年	63,665	5,578	9.6	2.4	1,288	
3 昭和 5年	66,872	3,207	5.0	0.9	1,353	
4 10年	72,397	5,525	8.3	1.8	1,465	
5 15年	84,835	12,438	17.2	3.2	1,717	
6 20年	101,583	16,748	19.7	2.6	2,056	
7 25年	112,011	10,428	10.3	3.3	2,267	
8 30年	120,200	8,189	7.3	1.4	2,432	
9 35年	129,780	9,580	8.0	1.5	2,626	
10 40年	159,299	29,519	22.7	4.2	3,223	
11 45年	206,525	47,226	29.6	5.3	4,179	注2
12 50年	234,905	28,380	13.7	2.6	4,753	
13 55年	254,869	19,964	8.5	1.6	5,157	
14 60年	263,363	8,494	3.3	0.7	5,329	
15 平成 2年	270,722	7,359	2.8	0.6	5,478	
16 7年	287,606	16,884	6.2	1.2	5,820	
17 12年	293,117	5,511	1.9	0.4	5,931	
18 17年	291,027	△2,090	△0.7	△0.1	5,889	
19 22年	290,959	△68	△0.0	△0.0	5,887	
20 27年	293,409	2,450	0.8	0.2	5,937	

注1) 合併前の地域の人口を含む

昭和17年 明石郡林崎町を合併

昭和26年 明石郡大久保町、魚住村、加古郡二見町を合併

注2) 昭和47年、50年の神戸市との市境変更による人口異動

(それぞれ7人増、40人増)は含んでいない

注3) 人口密度は平成27年10月現在の市域(49.42km²)による

表1—3—① 人口の推移（大正9年～平成27年） 全市
 —平成27年10月現在の市域による—

国勢調査 回数・年次	総 数		
	人 口	増加 指数	対前回 伸び率
第1回 大正 9年	58,103	100.0	-
第2回 14年	63,682	109.6	9.6
第3回 昭和 5年	66,890	115.1	5.0
第4回 10年	72,417	124.6	8.3
第5回 15年	84,857	146.0	17.2
第6回 22年	101,611	174.9	19.7
第7回 25年	112,041	192.8	10.3
第8回 30年	120,233	206.9	7.3
第9回 35年	129,820	223.4	8.0
第10回 40年	159,351	274.3	22.7
第11回 45年	206,561	355.5	29.6
第12回 50年	234,945	404.4	13.7
第13回 55年	254,869	438.7	8.5
第14回 60年	263,363	453.3	3.3
第15回 平成 2年	270,722	465.9	2.8
第16回 7年	287,606	495.0	6.2
第17回 12年	293,117	504.5	1.9
第18回 17年	291,027	500.9	△0.7
第19回 22年	290,959	500.8	△0.0
第20回 27年	293,409	505.0	0.8

注) 増加指数は大正9年を基準とした。

合併前の地域の人口を含む。

昭和17年明石郡林崎村を合併。

昭和23年明石郡大久保町、魚住村、加古郡二見町を合併。

昭和41年、47年、52年神戸市垂水区の一部と境界変更。

表1—3—② 人口の推移（大正9年～平成27年） 本庁・大久保地区
 —平成27年10月現在の市域による—

国勢調査 回数・年次	本 庁 地 区			大 久 保 地 区		
	人 口	増加 指数	対前回 伸び率	人 口	増加 指数	対前回 伸び率
第1回 大正 9年	39,446	100.0	-	7,880	100.0	-
第2回 14年	43,998	111.5	11.5	8,326	105.7	5.7
第3回 昭和 5年	46,413	117.7	5.5	8,672	110.1	4.2
第4回 10年	50,955	129.2	9.8	9,146	116.1	5.5
第5回 15年	59,808	151.6	17.4	10,070	127.8	10.1
第6回 22年	57,418	145.6	△4.0	23,567	299.1	134.0
第7回 25年	65,672	166.5	14.4	24,713	313.6	4.9
第8回 30年	74,028	187.7	12.7	24,695	313.4	△0.1
第9回 35年	81,837	207.5	10.5	25,500	323.6	3.3
第10回 40年	99,532	252.3	21.6	30,184	383.0	18.4
第11回 45年	132,052	334.8	32.7	39,306	498.8	30.2
第12回 50年	145,288	368.3	10.0	44,265	561.7	12.6
第13回 55年	147,107	372.9	1.3	54,305	689.1	22.7
第14回 60年	145,922	369.9	△0.8	59,719	757.9	10.0
第15回 平成 2年	146,750	372.0	0.6	61,461	780.0	2.9
第16回 7年	146,275	370.8	△0.3	67,462	856.1	9.8
第17回 12年	140,847	357.1	△3.7	73,965	938.6	9.6
第18回 17年	135,671	343.9	△3.7	76,302	968.3	3.2
第19回 22年	133,490	338.4	△1.6	78,550	996.8	2.9
第20回 27年	133,913	339.5	0.3	81,552	1034.9	3.8

表1-3-③ 人口の推移（大正9年～平成27年） 魚住・二見地区
 -平成27年10月現在の市域による-

国勢調査 回数・年次	魚 住 地 区			二 見 地 区		
	人 口	増加 指数	対前回 伸び率	人 口	増加 指数	対前回 伸び率
第1回 大正 9年	5,727	100.0	-	5,050	100.0	-
第2回 14年	5,957	104.0	4.0	5,401	107.0	7.0
第3回 昭和 5年	6,053	105.7	1.6	5,752	113.9	6.5
第4回 10年	6,316	110.3	4.3	6,000	118.8	4.3
第5回 15年	6,929	121.0	9.7	8,050	159.4	34.2
第6回 22年	10,646	185.9	53.6	9,980	197.6	24.0
第7回 25年	10,973	191.6	3.1	10,683	211.5	7.0
第8回 30年	10,921	190.7	△0.5	10,589	209.7	△0.9
第9回 35年	11,579	202.2	6.0	10,904	215.9	3.0
第10回 40年	14,654	255.9	26.6	14,981	296.7	37.4
第11回 45年	18,764	327.6	28.0	16,439	325.5	9.7
第12回 50年	27,878	486.8	48.6	17,514	346.8	6.5
第13回 55年	34,471	601.9	23.6	18,986	376.0	8.4
第14回 60年	36,833	643.1	6.9	20,889	413.6	10.0
第15回 平成 2年	39,974	698.0	8.5	22,537	446.3	7.9
第16回 7年	46,638	814.4	16.7	27,231	539.2	20.8
第17回 12年	48,722	850.7	4.5	29,583	585.8	8.6
第18回 17年	49,418	862.9	1.4	29,636	586.9	0.2
第19回 22年	49,410	862.8	△0.0	29,509	584.3	△0.4
第20回 27年	48,833	852.7	△1.2	29,111	576.5	△1.3

第2章 人口の基本的・社会的属性

I 男女別人口

女性100人あたり男性は93.5人

人口を男女別にみると、男性は141,801人、女性は151,608人で、女性が9,807人上回っています。前回調査の平成22年と比べると、男性は457人増加し、女性は1,993人増加しています。

女性を100とした場合の男性の割合を人口性比といい、平成27年の性比は93.5となり、昭和50年以降低下が続いています。また、全国の値は94.8で1.3ポイント下回り、兵庫県の値は91.3で2.2ポイント上回っています。

年齢5歳階級別に性比をみると、20歳未満の各階級と25～29歳で男性が女性を上回り、20～24歳と30～34歳からは100以下となり、70歳未満までは91～99の間を推移し、70歳以上で急激に低下しています。全国値は、年齢とともに性比は低下しますが、100以下になるのは、全国で55～59歳、兵庫県で20～24歳からです。

地区別に性比をみると、大久保(95.2)、魚住(94.7)、二見(94.5)、本庁(91.9)の順となり、いずれの地区も100を下回っており、男性より女性が多くなっています。

表2—1 男女別人口の推移

(大正9年～平成27年)

(単位：人)

年次	人口		性比	
	男	女		
大正	9年	16,017	17,090	93.7
	14年	18,011	19,233	93.6
	5年	18,868	20,090	93.9
	10年	20,516	22,128	92.7
	15年	23,230	24,521	94.7
	20年	28,106	29,284	96.0
昭和	25年	32,174	33,468	96.1
	30年	59,694	60,506	98.7
	35年	64,405	65,375	98.5
	40年	79,394	79,905	99.4
	45年	103,573	102,952	100.6
	50年	117,491	117,414	100.1
平成	55年	126,632	128,237	98.7
	60年	129,881	133,482	97.3
	2年	132,821	137,901	96.3
	7年	140,994	146,612	96.2
	12年	143,475	149,642	95.9
	17年	141,749	149,278	95.0
	22年	141,344	149,615	94.5
	27年	141,801	151,608	93.5

表2—2 年齢（5歳階級）別性比

年 齢	明 石 市				兵 庫 県	全 国	
	平 成 27 年		性 比	平 成 22 年		性 比	
	総 数	男		男	女		
総 数	293,409	141,801	151,608	93.5	94.5	91.3	94.8
0～4歳	13,104	6,623	6,481	102.2	104.9	104.5	104.7
5～9	12,967	6,640	6,327	104.9	102.4	104.6	105.0
10～14	13,643	6,946	6,697	103.7	104.2	105.1	105.0
15～19	14,531	7,456	7,075	105.4	103.1	102.6	105.6
20～24	13,284	6,485	6,799	95.4	98.4	96.4	104.3
25～29	15,126	7,722	7,404	104.3	100.4	98.2	103.2
30～34	17,385	8,585	8,800	97.6	98.5	95.9	102.2
35～39	19,640	9,747	9,893	98.5	97.3	95.1	102.2
40～44	23,748	11,765	11,983	98.2	100.8	96.1	102.0
45～49	21,518	10,727	10,791	99.4	97.0	95.1	101.1
50～54	18,848	9,190	9,658	95.2	98.7	93.5	100.2
55～59	16,376	8,101	8,275	97.9	96.1	92.7	98.5
60～64	18,347	8,899	9,448	94.2	93.8	92.7	96.5
65～69	22,661	10,837	11,824	91.7	92.3	91.3	93.5
70～74	18,589	8,620	9,969	86.5	89.1	86.1	87.1
75～79	13,847	6,173	7,674	80.4	79.9	79.4	79.9
80～84	10,119	4,125	5,994	68.8	64.4	66.8	67.2
85～89	5,861	1,944	3,917	49.6	43.9	51.9	51.3
90～94	2,340	585	1,755	33.3	28.2	32.8	32.8
95～99	618	95	523	18.2	25.6	19.8	21.4
100歳以上	107	15	92	16.3	16.7	15.0	15.7

注) 総数には年齢不詳を含む

表2—3 地区別性比（平成27年、平成22年）

(単位：人)

地 区 別	平 成 27 年			平 成 22 年		
	男	女	性 比	男	女	性 比
全 市	141,801	151,608	93.5	141,344	149,615	94.5
本 庁	64,126	69,787	91.9	64,233	69,257	92.7
大久保	39,782	41,770	95.2	38,603	39,947	96.6
魚 住	23,747	25,086	94.7	24,103	25,307	95.2
二 見	14,146	14,965	94.5	14,405	15,104	95.4

Ⅱ 年齢別人口

人口ピラミッドは2つの膨らみを持つ「つりがね型」に近い形

人口を5歳階級別で見ると、人口が最も多いのは第2次ベビーブーム世代の40～44歳で、続いて第1次ベビーブーム世代の65～69歳となっていて、それぞれ総人口の8.1%、7.7%を占めています。なお、性別、各歳別にみると、女性の67歳が2,682人で最も多く、男性も同じく67歳が2,468人で最も多くなっています。

平成27年の人口ピラミッドは、65～69歳と、40～44歳を中心とした二つの膨らみを持つ「つりがね型」に近い形になっています。

表2—4 年齢（5歳階級）別人口（平成12年～平成27年）

(単位：人，%)

年 齢	平 成 27 年		平 成 22 年		平 成 17 年		平 成 12 年	
	総 数	割 合	総 数	割 合	総 数	割 合	総 数	割 合
総 数	293,409	100.0	290,959	100.0	291,027	100.0	293,117	100.0
0～4歳	13,104	4.5	12,670	4.4	13,920	4.8	15,902	5.4
5～9	12,967	4.4	13,208	4.5	14,904	5.1	15,138	5.2
10～14	13,643	4.6	14,388	4.9	14,681	5.0	15,150	5.2
15～19	14,531	5.0	14,169	4.9	14,705	5.1	16,463	5.6
20～24	13,284	4.5	13,508	4.6	14,883	5.1	17,930	6.1
25～29	15,126	5.2	16,115	5.5	18,359	6.3	24,907	8.5
30～34	17,385	5.9	18,737	6.4	23,843	8.2	23,366	8.0
35～39	19,640	6.7	23,379	8.0	22,084	7.6	20,399	7.0
40～44	23,748	8.1	21,469	7.4	19,649	6.8	17,433	5.9
45～49	21,518	7.3	18,946	6.5	16,816	5.8	19,509	6.7
50～54	18,848	6.4	16,450	5.7	18,904	6.5	24,768	8.4
55～59	16,376	5.6	18,608	6.4	23,969	8.2	21,480	7.3
60～64	18,347	6.3	23,555	8.1	20,847	7.2	17,478	6.0
65～69	22,661	7.7	19,914	6.8	16,547	5.7	14,925	5.1
70～74	18,589	6.3	15,425	5.3	13,718	4.7	11,516	3.9
75～79	13,847	4.7	12,120	4.2	10,125	3.5	7,702	2.6
80～84	10,119	3.4	8,018	2.8	6,239	2.1	4,797	1.6
85～89	5,861	2.0	4,160	1.4	3,296	1.1	2,904	1.0
90～94	2,340	0.8	1,642	0.6	1,545	0.5	1,013	0.3
95～99	618	0.2	510	0.2	361	0.1	194	0.1
100歳以上	107	0.0	77	0.0	35	0.0	17	0.0
不 詳	750	0.3	3,891	1.3	1,597	0.5	126	0.0

人口ピラミッド

男女の年齢別人口構造の特徴を視覚的に表すために描かれるのが人口ピラミッドである。人口ピラミッドの形態には以下のようなものがある。

◆自然的増減の形

- ・ 富士山型：多産多死の段階にある発展途上国によくみられる〔昭和25年の日本〕
- ・ つりがね型：人口が増減しない状態で人口の停滞および安定を示している
- ・ つぼ型：出生数の減少によって自然増加率がマイナスになり将来人口の減少が予想される〔昭和35年の日本〕

◆社会的増減の形

- ・ 星型：都市、転入型〔昭和50年の日本〕
若い生産年齢人口が多数流入・増加している場合
- ・ ひょうたん型：農村、転出型〔昭和60年の日本〕
若い生産年齢人口が多数流出・減少している場合

表2—5 年齡（各歲）、男女別人口

(單位：人,世帯)

年 齡	總 數	男	女	年 齡	總 數	男	女
總 數	293,409	141,801	151,608				
0~4歲	13,104	6,623	6,481	55~59歲	16,376	8,101	8,275
0	2,590	1,323	1,267	55	3,382	1,665	1,717
1	2,503	1,239	1,264	56	3,470	1,726	1,744
2	2,697	1,367	1,330	57	3,249	1,608	1,641
3	2,621	1,334	1,287	58	3,068	1,522	1,546
4	2,693	1,360	1,333	59	3,207	1,580	1,627
5~9	12,967	6,640	6,327	60~64	18,347	8,899	9,448
5	2,495	1,227	1,268	60	3,315	1,652	1,663
6	2,631	1,361	1,270	61	3,390	1,648	1,742
7	2,655	1,349	1,306	62	3,663	1,758	1,905
8	2,644	1,347	1,297	63	3,801	1,838	1,963
9	2,542	1,356	1,186	64	4,178	2,003	2,175
10~14	13,643	6,946	6,697	65~69	22,661	10,837	11,824
10	2,573	1,295	1,278	65	4,528	2,259	2,269
11	2,603	1,281	1,322	66	5,084	2,412	2,672
12	2,760	1,455	1,305	67	5,150	2,468	2,682
13	2,788	1,403	1,385	68	4,979	2,311	2,668
14	2,919	1,512	1,407	69	2,920	1,387	1,533
15~19	14,531	7,456	7,075	70~74	18,589	8,620	9,969
15	2,923	1,556	1,367	70	3,209	1,517	1,692
16	2,911	1,490	1,421	71	3,962	1,812	2,150
17	3,060	1,589	1,471	72	3,743	1,755	1,988
18	2,866	1,408	1,458	73	3,936	1,766	2,170
19	2,771	1,413	1,358	74	3,739	1,770	1,969
20~24	13,284	6,485	6,799	75~79	13,847	6,173	7,674
20	2,710	1,314	1,396	75	3,068	1,430	1,638
21	2,550	1,279	1,271	76	2,606	1,213	1,393
22	2,724	1,324	1,400	77	2,775	1,220	1,555
23	2,632	1,290	1,342	78	2,751	1,175	1,576
24	2,668	1,278	1,390	79	2,647	1,135	1,512
25~29	15,126	7,722	7,404	80~84	10,119	4,125	5,994
25	2,874	1,445	1,429	80	2,361	973	1,388
26	2,919	1,490	1,429	81	2,094	866	1,228
27	3,098	1,589	1,509	82	2,065	853	1,212
28	3,058	1,582	1,476	83	1,912	770	1,142
29	3,177	1,616	1,561	84	1,687	663	1,024
30~34	17,385	8,585	8,800	85~89	5,861	1,944	3,917
30	3,382	1,689	1,693	85	1,452	505	947
31	3,538	1,743	1,795	86	1,291	434	857
32	3,611	1,839	1,772	87	1,219	422	797
33	3,417	1,639	1,778	88	1,046	328	718
34	3,437	1,675	1,762	89	853	255	598
35~39	19,640	9,747	9,893	90~94	2,340	585	1,755
35	3,796	1,915	1,881	90	677	188	489
36	3,722	1,884	1,838	91	525	145	380
37	3,995	2,010	1,985	92	496	125	371
38	3,935	1,932	2,003	93	375	80	295
39	4,192	2,006	2,186	94	267	47	220
40~44	23,748	11,765	11,983	95~99	618	95	523
40	4,461	2,230	2,231	95	235	44	191
41	4,781	2,275	2,506	96	142	19	123
42	4,895	2,421	2,474	97	103	9	94
43	4,883	2,433	2,450	98	82	10	72
44	4,728	2,406	2,322	99	56	13	43
45~49	21,518	10,727	10,791	100歲以上	107	15	92
45	4,670	2,327	2,343				
46	4,556	2,219	2,337	年齡不詳	750	521	229
47	4,428	2,233	2,195				
48	4,396	2,219	2,177				
49	3,468	1,729	1,739	(再掲)			
50~54	18,848	9,190	9,658	0~14歲	39,714	20,209	19,505
50	4,202	2,028	2,174	15~64歲	178,803	88,677	90,126
51	3,972	1,891	2,081	65歲以上	74,142	32,394	41,748
52	3,690	1,819	1,871				
53	3,572	1,723	1,849	世帯数	121,890		
54	3,412	1,729	1,683				

年齢3区分別人口

約4人に1人が65歳以上

人口を年齢3区分別にみると、15歳未満の年少人口は39,714人、15～64歳の生産年齢人口は178,803人、65歳以上の老年人口は74,142人となっています。これを平成22年と比べると、年少人口は552人（△1.4%）、生産年齢人口は6,133人（△3.3%）減少し、老年人口は12,276人（19.8%）増加しました。

総人口に占める割合は、年少人口が13.6%、生産年齢人口は61.1%、老年人口は25.3%で、平成22年と比べて、年少人口割合は0.4ポイント、生産年齢人口割合は3.3ポイントそれぞれ低下し、老年人口割合は3.7ポイントと上昇しました。

年少人口割合及び生産年齢人口割合は調査開始以来最も低く、一方、昭和40年に5.2%であった老年人口割合は上昇を続けてこの50年間で5倍近くになっています。

全国値では、年少人口が12.6%、生産年齢人口が60.7%、老年人口が26.6%で、総人口に占める割合を比較すると、全国値より年少人口は1.0ポイント、生産年齢人口は0.4ポイントそれぞれ高く、老年人口は1.3ポイント低くなっています。

表2—6 年齢3区分別人口

(単位：人，%)

年次	実数					割合			
	総数	0～14歳 年少人口	15～64歳 生産年齢 人口	65歳以上 老年人口	75歳以上	0～ 14 歳	15～ 64 歳	65歳 以上	75歳 以上
総数									
平成27年	293,409	39,714	178,803	74,142	32,892	13.6	61.1	25.3	11.2
22年	290,959	40,266	184,936	61,866	26,527	14.0	64.4	21.6	9.2
17年	291,027	43,505	194,059	51,866	21,601	15.0	67.0	17.9	7.5
12年	293,117	46,190	203,733	43,068	16,627	15.8	69.5	14.7	5.7
7年	287,606	47,812	204,713	35,004	13,238	16.6	71.2	12.2	4.6
2年	270,722	50,996	191,832	27,151	10,682	18.9	71.1	10.1	4.0
昭和60年	263,363	60,668	180,297	22,371	8,028	23.0	68.5	8.5	3.0
55年	254,869	65,658	170,204	18,578	5,786	25.8	66.9	7.3	2.3
50年	234,905	62,425	158,141	14,225	4,211	26.6	67.3	6.1	1.8
45年	206,525	52,012	143,553	10,960	3,077	25.2	69.5	5.3	1.5
40年	159,299	38,642	112,430	8,227	2,312	24.3	70.6	5.2	1.5
男									
平成27年	141,801	20,209	88,677	32,394	12,937	14.3	62.8	22.9	9.2
22年	141,344	20,507	91,595	27,096	10,271	14.7	65.8	19.5	7.4
17年	141,749	22,180	96,254	22,442	8,079	15.7	68.3	15.9	5.7
12年	143,475	23,577	101,497	18,315	5,875	16.4	70.8	12.8	4.1
7年	140,994	24,245	102,200	14,490	4,652	17.2	72.5	10.3	3.3
2年	132,821	26,018	95,373	10,938	3,949	19.7	72.1	8.3	3.0
昭和60年	129,881	31,031	89,695	9,134	3,059	23.9	69.1	7.0	2.4
55年	126,632	33,585	84,843	7,920	2,209	26.6	67.2	6.3	1.7
50年	117,491	31,903	79,410	6,102	1,575	27.2	67.6	5.2	1.3
45年	103,573	26,606	72,275	4,692	1,128	25.7	69.8	4.5	1.1
40年	79,394	19,744	56,150	3,500	814	24.9	70.7	4.4	1.0
女									
平成27年	151,608	19,505	90,126	41,748	19,955	12.9	59.5	27.6	13.2
22年	149,615	19,759	93,341	34,770	16,256	13.4	63.1	23.5	11.0
17年	149,278	21,325	97,805	29,424	13,522	14.4	65.8	19.8	9.1
12年	149,642	22,613	102,236	24,753	10,752	15.1	68.3	16.5	7.2
7年	146,612	23,567	102,513	20,514	8,586	16.1	69.9	14.0	5.9
2年	137,901	24,978	96,459	16,213	6,733	18.1	70.1	11.8	4.9
昭和60年	133,482	29,637	90,602	13,237	4,969	22.2	67.9	9.9	3.7
55年	128,237	32,073	85,361	10,658	3,577	25.0	66.6	8.3	2.8
50年	117,414	30,522	78,731	8,123	2,636	26.0	67.1	6.9	2.2
45年	102,952	25,406	71,278	6,268	1,949	24.7	69.2	6.1	1.9
40年	79,905	18,898	56,280	4,727	1,498	23.7	70.4	5.9	1.9
平成27年									
全 国	127,094,745	15,886,810	76,288,736	33,465,441	16,125,763	12.6	60.7	26.6	12.8
兵庫県	5,534,800	706,871	3,280,212	1,481,646	694,869	12.9	60.0	27.1	12.7

注) 総数には年齢不詳を含む

注) 割合は年齢不詳を除いて算出

年齢構成指数

上昇を続ける老年化指数

年齢構成指数とは、主に、生産年齢人口階級に対する年齢階級の関係を表しています。

年少人口指数は、人口の若年化の程度を示し、平成27年は22.2ポイントで、平成22年に比べて0.4ポイント上昇しました。

一方、生産年齢人口の扶養負担度を示す従属人口指数は、平成27年は63.7ポイントで、平成22年に比べて8.5ポイント上昇しました。

次に、人口の高齢化の程度を示す老年人口指数は、昭和40年以降上昇を続けており、平成17年からは年少人口指数を上回っています。平成27年は平成22年に比べて8.0ポイント上昇して41.5ポイントとなっています。

また、老年化指数は、年少人口に対する老年人口の比率を示し、人口の高齢化の程度をより敏感に表しています。近年は上昇を続けており、平成17年以降100ポイントを超えており、平成27年は186.7ポイントで、平成22年に比べて33.1ポイントと大幅に上昇しました。なお、全国値は210.6ポイントで23.9ポイント低く、兵庫県値は209.6ポイントで22.9ポイント低くなっています。

表2—7 年齢構成指数

年次	年少人口 指数	老年人口 指数	従属人口 指数	老年化 指数
平成27年	22.2	41.5	63.7	186.7
22年	21.8	33.5	55.2	153.6
17年	22.4	26.7	49.1	119.2
12年	22.7	21.1	43.8	93.2
7年	23.4	17.1	40.5	73.2
2年	26.6	14.2	40.7	53.2
昭和60年	33.6	12.4	46.1	36.9
55年	38.6	10.9	49.5	28.3
50年	39.5	9.0	48.5	22.8
45年	36.2	7.6	43.9	21.1
40年	34.4	7.3	41.7	21.3
平成27年 全 国	20.8	43.9	64.7	210.6
兵庫県	21.5	45.2	66.7	209.6

年少人口指数 = $\frac{\text{年少人口}}{\text{生産年齢人口}} \times 100$	老年人口指数 = $\frac{\text{老年人口}}{\text{生産年齢人口}} \times 100$
従属人口指数 = $\frac{\text{年少人口} + \text{老年人口}}{\text{生産年齢人口}} \times 100$	老年化指数 = $\frac{\text{老年人口}}{\text{年少人口}} \times 100$

明石市の平均年齢は 45.3 歳

平均年齢は昭和 50 年以降、年を追うごとに上昇しており、平成 27 年の平均年齢は 45.3 歳（男性 43.9 歳、女性 46.6 歳）で、平成 22 年に比べて 1.3 歳上昇しましたが、全国平均は 46.4 歳、兵庫県では 46.5 歳となっており、明石市はどちらも下回っています。

県下 41 市町の中では、佐用町が 53.6 歳で最も高くなっており、明石市は、加東市（45.4 歳）に続いて 34 番目で、加古川市（45.1 歳）が続き、最も低い市町は太子町の 44.1 歳となっています。

表 2—8 平均年齢 (単位：歳)

年次	総数	男	女
平成27年	45.3	43.9	46.6
22年	44.0	42.8	45.2
17年	42.2	41.1	43.3
12年	40.1	39.0	41.0
7年	38.3	37.3	39.2
2年	36.4	35.5	37.3
昭和60年	34.3	33.4	35.1
55年	32.2	31.4	32.9
50年	30.5	29.8	31.4
45年	29.9	29.2	30.6
40年	29.9	29.3	30.5
平成27年 全 国	46.4	44.8	47.9
兵庫県	46.5	44.9	47.9

Ⅲ 配偶関係

未婚の割合は男性が高く、死別及び離別の割合は女性が高い

明石市の15歳以上人口の配偶関係を男女別にみると、男性は121,071人のうち、未婚者36,178人（未婚率30.5%）、有配偶者73,717人（有配偶率62.2%）、死別者3,471人（死別率2.9%）、離別者5,136人（離別率4.3%）となっています。

一方、女性は131,874人のうち、未婚者30,459人（未婚率23.4%）、有配偶者74,694人（有配偶率57.5%）、死別者16,617人（死別率12.8%）、離別者8,164人（離別率6.3%）となっています。

男性と女性を比べると、未婚率は男性が7.1ポイント高く、有配偶率は男性が4.7ポイント高く、死別率は女性が9.9ポイント高く、離別率は女性が2.0ポイント高くなっています。なお、女性の死別率は男性の4倍を超えているのは女性の平均寿命が長いことによります。

表2-9 男女別、配偶関係別15歳以上人口の推移

(単位：人，%)

年次	男					女				
	15歳以上 人口	未婚	有配偶	死別	離別	15歳以上 人口	未婚	有配偶	死別	離別
実数										
平成27年	121,071	36,178	73,717	3,471	5,136	131,874	30,459	74,694	16,617	8,164
22年	118,691	35,035	73,119	3,404	4,899	128,111	29,416	73,422	15,715	7,274
17年	118,696	35,689	73,803	3,196	3,767	127,229	29,175	74,276	15,425	6,749
12年	119,812	35,701	76,047	3,012	3,544	126,989	29,711	75,926	14,546	5,519
7年	116,690	36,397	74,026	2,747	2,773	123,027	30,285	73,911	13,915	4,440
2年	106,311	32,249	68,874	2,429	2,106	112,672	27,355	68,672	12,422	3,507
昭和60年	98,829	28,659	66,159	2,243	1,638	103,839	23,102	66,082	11,625	2,954
55年	92,763	25,288	64,171	2,073	1,131	96,019	19,499	63,787	10,379	2,174
割合										
平成27年	100.0	30.5	62.2	2.9	4.3	100.0	23.4	57.5	12.8	6.3
22年	100.0	29.5	61.6	2.9	4.1	100.0	23.0	57.3	12.3	5.7
17年	100.0	30.1	62.2	2.7	3.2	100.0	22.9	58.4	12.1	5.3
12年	100.0	29.8	63.5	2.5	3.0	100.0	23.4	59.8	11.5	4.3
7年	100.0	31.2	63.4	2.4	2.4	100.0	24.6	60.1	11.3	3.6
2年	100.0	30.3	64.8	2.3	2.0	100.0	24.3	60.9	11.0	3.1
昭和60年	100.0	29.0	66.9	2.3	1.7	100.0	22.2	63.6	11.2	2.8
55年	100.0	27.3	69.2	2.2	1.2	100.0	20.3	66.4	10.8	2.3
平成27年 全国	100.0	31.8	60.9	3.2	4.1	100.0	23.2	56.3	14.2	6.3
兵庫県	100.0	30.0	62.6	3.2	4.1	100.0	23.5	55.9	14.2	6.3

注) 総数には配偶関係「不詳」を含む

有配偶率が未婚率を上回るのは男女共に30～34歳以上の年齢階級

年齢5歳階級別にみると、未婚率は、20～24歳の90%台から35～39歳の20%台へと急速に低下した後、年齢の上昇とともに緩やかに低下しています。また、有配偶率は未婚率とは対照的に、20～24歳の10%未満から30～34歳の60%台へと一気に上昇し、男性は70～74歳（84.4%）、女性は55～59歳（77.0%）で最も高くなっています。なお、有配偶率が未婚率を上回るのは男女ともに30～34歳以上の年齢階級となっています。

表2—10 年齢階層別配偶関係（男女別15歳人口、配偶関係別割合）（単位：人，%）

年 齢	実 数					割 合			
	総 数	未 婚	有 配 偶	死 別	離 別	未 婚	有配偶	死 別	離 別
総 数									
総 数	252,945	66,637	148,411	20,088	13,300	26.8	59.7	8.1	5.4
15～19歳	14,531	14,444	58	-	7	99.6	0.4	0.0	0.0
20～24	13,284	12,051	956	6	58	92.2	7.3	0.0	0.4
25～29	15,126	9,264	5,243	6	242	62.8	35.5	0.0	1.6
30～34	17,385	6,267	10,323	20	478	36.7	60.4	0.1	2.8
35～39	19,640	5,281	13,202	27	843	27.3	68.2	0.1	4.4
40～44	23,748	5,433	16,327	100	1,472	23.3	70.0	0.4	6.3
45～49	21,518	4,090	15,244	157	1,672	19.3	72.0	0.7	7.9
50～54	18,848	2,857	13,706	291	1,664	15.4	74.0	1.6	9.0
55～59	16,376	1,890	12,227	496	1,460	11.8	76.1	3.1	9.1
60～64	18,347	1,695	13,833	991	1,493	9.4	76.8	5.5	8.3
65～69	22,661	1,559	16,960	2,070	1,676	7.0	76.2	9.3	7.5
70～74	18,589	773	13,467	2,981	1,046	4.2	73.7	16.3	5.7
75～79	13,847	430	9,013	3,559	604	3.2	66.2	26.2	4.4
80～84	10,119	339	5,251	3,922	359	3.4	53.2	39.7	3.6
85歳以上	8,926	264	2,601	5,462	226	3.1	30.4	63.9	2.6
全 国	109,754,177	29,241,531	62,624,975	9,578,676	5,596,116	27.3	58.5	8.9	5.2
兵庫県	4,761,858	1,241,552	2,759,860	424,061	246,058	26.6	59.1	9.1	5.3
男									
総 数	121,071	36,178	73,717	3,471	5,136	30.5	62.2	2.9	4.3
15～19歳	7,456	7,413	25	-	2	99.6	0.3	0.0	0.0
20～24	6,485	5,960	377	4	14	93.8	5.9	0.1	0.2
25～29	7,722	5,089	2,301	4	76	68.1	30.8	0.1	1.0
30～34	8,585	3,499	4,702	5	156	41.8	56.2	0.1	1.9
35～39	9,747	3,015	6,220	6	298	31.6	65.2	0.1	3.1
40～44	11,765	3,172	7,716	26	561	27.6	67.2	0.2	4.9
45～49	10,727	2,386	7,440	33	630	22.7	70.9	0.3	6.0
50～54	9,190	1,673	6,591	77	634	18.6	73.4	0.9	7.1
55～59	8,101	1,208	5,953	103	664	15.2	75.1	1.3	8.4
60～64	8,899	1,139	6,694	222	642	13.1	77.0	2.6	7.4
65～69	10,837	971	8,481	448	708	9.2	79.9	4.2	6.7
70～74	8,620	376	7,130	555	387	4.5	84.4	6.6	4.6
75～79	6,173	170	5,073	610	228	2.8	83.4	10.0	3.7
80～84	4,125	84	3,241	626	106	2.1	79.9	15.4	2.6
85歳以上	2,639	23	1,773	752	30	0.9	68.8	29.2	1.2
全 国	52,879,791	16,323,713	31,235,973	1,655,848	2,108,908	31.8	60.9	3.2	4.1
兵庫県	2,242,613	658,381	1,373,636	71,263	89,669	30.0	62.6	3.2	4.1
女									
総 数	131,874	30,459	74,694	16,617	8,164	23.4	57.5	12.8	6.3
15～19歳	7,075	7,031	33	-	5	99.5	0.5	0.0	0.1
20～24	6,799	6,091	579	2	44	90.7	8.6	0.0	0.7
25～29	7,404	4,175	2,942	2	166	57.3	40.4	0.0	2.3
30～34	8,800	2,768	5,621	15	322	31.7	64.4	0.2	3.7
35～39	9,893	2,266	6,982	21	545	23.1	71.1	0.2	5.6
40～44	11,983	2,261	8,611	74	911	19.1	72.6	0.6	7.7
45～49	10,791	1,704	7,804	124	1,042	16.0	73.1	1.2	9.8
50～54	9,658	1,184	7,115	214	1,030	12.4	74.6	2.2	10.8
55～59	8,275	682	6,274	393	796	8.4	77.0	4.8	9.8
60～64	9,448	556	7,139	769	851	6.0	76.6	8.3	9.1
65～69	11,824	588	8,479	1,622	968	5.0	72.7	13.9	8.3
70～74	9,969	397	6,337	2,426	659	4.0	64.5	24.7	6.7
75～79	7,674	260	3,940	2,949	376	3.5	52.4	39.2	5.0
80～84	5,994	255	2,010	3,296	253	4.4	34.6	56.7	4.4
85歳以上	6,287	241	828	4,710	196	4.0	13.9	78.8	3.3
全 国	56,874,386	12,917,818	31,389,002	7,922,828	3,487,208	23.2	56.3	14.2	6.3
兵庫県	2,519,245	583,171	1,386,224	352,798	156,389	23.5	55.9	14.2	6.3

注) 総数には配偶関係「不詳」を含む

注) 割合は配偶関係「不詳」を除いて算出

IV 外国人人口

外国人人口は2,756人

明石市の外国人人口は2,756人で、総人口に占める割合は0.9%となっています。男女別では、男性が1,382人、女性が1,374人で、男性が8人多くなっています。前回調査に比べると、14人(0.5%)増加しました。

国籍別にみると、「韓国・朝鮮」が1,150人(外国人人口の41.7%)で最も多く、次いで「中国」723人(同26.2%)、「ベトナム」168人(同6.1%)、「フィリピン」142人(同5.2%)などとなっています。前回調査に比べて、「ベトナム」の増加が際立っており、98人(140%)増加しました。

表2-1-1 国籍、男女別外国人人口

(単位：人)

区分	総数			韓国・朝鮮	中国	フィリピン	タイ	インドネシア	ベトナム	インド	イギリス	アメリカ	ブラジル	ペルー	その他
	総数	男	女												
平成27年	2,756	1,382	1,374	1,150	723	142	29	37	168	69	6	49	108	50	225
平成22年	2,742	1,480	1,262	1,238	753	127	35	10	70	…	8	30	120	37	314
17年	2,916	1,607	1,309	1,415	586	87	11	26	80	…	9	40	166	65	431
12年	2,880	1,566	1,314	1,669	529	47	21	…	…	…	12	47	251	87	196
7年	2,745	1,525	1,220	1,734	454	118	31	…	…	…	10	39	164	52	124
平成27年 兵庫県	77,518	36,254	41,264	35,990	18,057	2,791	571	661	5,929	787	450	1,648	1,598	569	8,467

注) 総数には無国籍及び国名「不詳」を含む

第3章 人口の経済的屬性

I 労働力状態

労働力人口は134,349人、前回より0.3%増加

平成27年10月1日現在、明石市の15歳以上人口252,945人のうち、労働力人口（就業者及び完全失業者）は134,349人で、前回（平成22年）より377人（0.3%）増加しました。男女別にみると、男性は77,188人、女性は57,161人で、平成22年と比較して男性は1,878人（△2.4%）減少、女性は2,255人（4.1%）の増加で、女性は一貫して増加を続け、労働市場への参入が進んでいることを示しています。一方、男性の労働力人口は、減少し続けています。

非労働力人口は99,583人、前回より6.6%増加

非労働力人口（家事従業者、通学者、高齢者等）は99,583人で、前回調査の平成22年に昭和50年以降はじめて減少しましたが、平成22年（93,426人）と比べると、6,157人（6.6%）と増加しました。男女別にみると、男性が4,351人（14.6%）、女性が1,806人（2.8%）増加し、特に男性の非労働力人口の増加率が大きくなっています。

非労働力人口が15歳以上人口総数に占める割合は、男性では30.7%ですが、女性では53.3%で、半分以上を占めています。

労働力率は57.4%、前回より1.5ポイント低下

労働力率（15歳以上人口に占める労働力人口の割合）は、57.4%で、平成22年（58.9%）より1.5ポイント低下しました。これは、兵庫県の57.3%は上回っていますが、全国値の60.0%は下回っています。

労働力率の推移をみると、平成7年以降は低下傾向で、平成22年に一旦上昇しましたが、平成27年に再び低下へと転じました。

男女別にみると、女性は概ね上昇傾向にあり、平成27年は46.7%で、平成22年（46.4%）より0.3ポイント上昇しました。一方、男性は一貫して低下しており、平成27年は69.3%で平成22年（72.6%）より3.3ポイント低下しました。男女とも全国値（男70.9%、女50.0%）より低い値ですが、女性の方が全国値との差が大きくなっています。

男女別、年齢階級別労働力人口は男性、女性ともに「40～44歳」が最も多い

労働力人口を男女別、年齢階級別にみると、男性は「40～44歳」が10,190人で最も多く、女性も同様に「40～44歳」が7,838人と最も多くなっている。この年齢層は第2次ベビーブーム期（昭和46～49年）に誕生した世代にあたります。

労働力人口の各年齢階級別割合の推移をみると、65歳以上は占める割合が調査毎に徐々に上がってきています。

表3-1 労働力状態

(単位：人，%)

男女別 労働力状態	15歳以上人口			5年間の増減			
	平成27年	平成22年	平成17年	実数		率	
				平成22年 ～27年	平成17年 ～22年	平成22年 ～27年	平成17年 ～22年
総数	252,945	246,802	245,925	6,143	877	2.5	0.4
労働力人口	134,349	133,972	137,138	377	△3,166	0.3	△2.3
就業者	127,816	125,537	127,638	2,279	△2,101	1.8	△1.6
完全失業者	6,533	8,435	9,500	△1,902	△1,065	△22.5	△11.2
非労働力人口	99,583	93,426	101,893	6,157	△8,467	6.6	△8.3
男	121,071	118,691	118,696	2,380	△5	2.0	-
労働力人口	77,188	79,066	83,140	△1,878	△4,074	△2.4	△4.9
就業者	72,939	73,501	76,869	△562	△3,368	△0.8	△4.4
完全失業者	4,249	5,565	6,271	△1,316	△706	△23.6	△11.3
非労働力人口	34,219	29,868	30,857	4,351	△989	14.6	△3.2
女	131,874	128,111	127,229	3,763	882	2.9	0.7
労働力人口	57,161	54,906	53,998	2,255	908	4.1	1.7
就業者	54,877	52,036	50,769	2,841	1,267	5.5	2.5
完全失業者	2,284	2,870	3,229	△586	△359	△20.4	△11.1
非労働力人口	65,364	63,558	71,036	1,806	△7,478	2.8	△10.5

注) 総数には労働力状態「不詳」を含む

表3-2 労働力人口の推移

(単位：人，%)

年次	人口	15歳以上人口		労働力人口			労働力率		
	総数	総数	労働力状態 不詳除く	総数	男	女	総数	男	女
平成27年	293,409 (0.8)	252,945 (2.5)	233,932	134,349 (0.3)	77,188 (△2.4)	57,161 (4.1)	57.4	69.3	46.7
22年	290,959 (△0.0)	246,802 (0.4)	227,398	133,972 (△2.3)	79,066 (△4.9)	54,906 (1.7)	58.9	72.6	46.4
17年	291,027 (△0.7)	245,925 (△0.4)	239,031	137,138 (△3.2)	83,140 (△5.4)	53,998 (0.5)	57.4	72.9	43.2
12年	293,117 (1.9)	246,801 (3.0)	242,105	141,631 (△1.6)	87,877 (△3.9)	53,754 (2.5)	58.5	75.4	42.8
7年	287,606 (6.2)	239,717 (9.5)	238,585	143,903 (11.9)	91,457 (11.7)	52,446 (12.5)	60.3	78.9	42.8
平成27年 兵庫県	5,534,800 (△1.0)	4,761,858 (△0.7)	4,474,462	2,562,450 (△3.8)	1,444,687 (△6.4)	1,117,763 (△0.2)	57.3	69.1	46.9
全国	127,094,745 (△0.8)	109,754,177 (△0.5)	102,545,783	61,523,327 (△3.4)	34,772,144 (△5.6)	26,751,183 (△0.5)	60.0	70.9	50.0

注) 下段()は対前回増加率

注) 労働力率は労働力状態不詳を除いて算出

表3-3 非労働力人口の推移

(単位:人,%)

年次	総数	男	女	割合		
				総数	男	女
平成27年	99,583 (6.6)	34,219 (14.6)	65,364 (2.8)	42.6	30.7	53.3
22年	93,426 (△8.3)	29,868 (△3.2)	63,558 (△10.5)	41.1	27.4	53.7
17年	101,893 (1.4)	30,857 (7.3)	71,036 (△1.0)	42.6	27.1	56.8
12年	100,474 (6.1)	28,749 (17.6)	71,725 (2.1)	41.5	24.7	57.2
7年	94,682 (5.4)	24,440 (1.8)	70,242 (6.8)	39.7	21.1	57.3

注) 下段 () は対前回増加率

割合は15歳以上人口総数に占める割合

注) 割合は労働力状態不詳を除いて算出

表3-4 男女別労働人口の年齢別(5歳階級)労働力人口及び割合の推移

(単位:人,%)

	総数	15~19 歳	20~24 歳	25~29 歳	30~34 歳	35~39 歳	40~44 歳	45~49 歳	50~54 歳	55~59 歳	60~64 歳	65~69 歳	70~74 歳	75歳 以上
実数														
男														
平成27年	77,188	1,052	4,091	6,588	7,421	8,468	10,190	9,249	8,009	7,077	6,566	5,003	2,142	1,332
22年	79,066	1,041	4,647	7,119	8,256	10,206	9,471	8,256	7,231	7,956	8,183	4,056	1,638	1,006
17年	83,140	1,361	5,208	8,228	10,711	10,039	8,946	7,790	8,521	10,560	6,617	3,002	1,313	844
12年	87,877	1,412	6,433	11,230	10,909	9,617	8,339	9,013	11,392	9,620	5,439	2,702	1,109	662
7年	91,457	1,936	8,832	10,823	10,028	8,879	9,656	12,188	10,584	8,509	5,643	2,743	1,032	604
女														
平成27年	57,161	913	4,287	5,222	5,350	5,900	7,838	7,464	6,561	4,894	3,839	2,758	1,288	847
22年	54,906	1,059	4,386	5,646	5,488	6,814	6,903	6,502	5,260	4,875	4,423	1,969	870	711
17年	53,998	1,162	5,275	6,370	6,630	6,038	6,210	5,428	5,543	6,015	3,029	1,251	550	497
12年	53,754	1,158	6,361	7,971	5,536	5,116	5,033	5,916	7,101	5,153	2,387	1,125	523	374
7年	52,446	1,503	8,557	6,829	4,277	4,020	5,517	7,534	6,187	4,086	2,069	1,061	496	310
割合														
男														
平成27年	100.0	1.4	5.3	8.5	9.6	11.0	13.2	12.0	10.4	9.2	8.5	6.5	2.8	1.7
22年	100.0	1.3	5.9	9.0	10.4	12.9	12.0	10.4	9.1	10.1	10.3	5.1	2.1	1.3
17年	100.0	1.6	6.3	9.9	12.9	12.1	10.8	9.4	10.2	12.7	8.0	3.6	1.6	1.0
12年	100.0	1.6	7.3	12.8	12.4	10.9	9.5	10.3	13.0	10.9	6.2	3.1	1.3	0.8
7年	100.0	2.1	9.7	11.8	11.0	9.7	10.6	13.3	11.6	9.3	6.2	3.0	1.1	0.7
女														
平成27年	100.0	1.6	7.5	9.1	9.4	10.3	13.7	13.1	11.5	8.6	6.7	4.8	2.3	1.5
22年	100.0	1.9	8.0	10.3	10.0	12.4	12.6	11.8	9.6	8.9	8.1	3.6	1.6	1.3
17年	100.0	2.2	9.8	11.8	12.3	11.2	11.5	10.1	10.3	11.1	5.6	2.3	1.0	0.9
12年	100.0	2.2	11.8	14.8	10.3	9.5	9.4	11.0	13.2	9.6	4.4	2.1	1.0	0.7
7年	100.0	2.9	16.3	13.0	8.2	7.7	10.5	14.4	11.8	7.8	3.9	2.0	0.9	0.6

就業者・完全失業者

就業者数は127,816人、前回より1.8%増加

平成27年の15歳以上就業者数は127,816人で、平成22年(125,537人)に比べて2,279人(1.8%)増加しました。男女別にみると、男性は72,939人で前回に比べ562人(△0.8%)の減少、女性は54,877人で前回より2,841人(5.5%)増加しました。

就業の状態別に就業者総数に占める割合をみると、男性においては「主に仕事」が95.0%、女性では「主に仕事」が62.7%を占めています。

完全失業者数は6,533人、前回より22.5%減少

明石市の完全失業者は6,533人で、平成22年(8,435人)に比べ1,902人(△22.5%)と大幅に減少しました。男女別では、男性4,249人(構成比65.0%)、女性2,284人(同35.0%)となっています。

完全失業率(労働力人口に占める完全失業者の割合)は、平成22年(6.3%)より1.4ポイント低下して4.9%となり、女性より男性の方が高くなっています。

男女ともに完全失業率が低下

完全失業率の推移をみると、バブル景気の崩壊後、平成7年からは再び上昇へと転じ、平成17年では6.9%と昭和40年以降で最高となりました。今回の調査では完全失業率が前回に比べて大幅に低下し、25年ぶりに4%台で、男女ともに低下しました。

しかし、完全失業率の全国値は4.2%、兵庫県では4.6%で、明石市はいずれも下回っています。

表3-5 就業の状態別、男女別15歳以上就業者数の推移

(単位:人,%)

年次	15歳以上就業者数					割合				
	総数	主に仕事	家事のほかに仕事	通学のかたわら仕事	休業者	総数	主に仕事	家事のほかに仕事	通学のかたわら仕事	休業者
総数										
平成27年	127,816	103,702	18,913	2,575	2,626	100.0	81.1	14.8	2.0	2.1
22年	125,537	103,056	17,409	2,504	2,568	100.0	82.1	13.9	2.0	2.0
17年	127,638	105,291	17,965	2,409	1,973	100.0	82.5	14.1	1.9	1.5
12年	133,029	112,970	16,292	2,114	1,653	100.0	84.9	12.2	1.6	1.2
7年	135,506	114,507	17,461	2,080	1,458	100.0	84.5	12.9	1.5	1.1
男										
平成27年	72,939	69,269	1,190	1,215	1,265	100.0	95.0	1.6	1.7	1.7
22年	73,501	69,848	998	1,250	1,405	100.0	95.0	1.4	1.7	1.9
17年	76,869	73,683	902	1,182	1,102	100.0	95.9	1.2	1.5	1.4
12年	82,233	79,553	700	1,025	955	100.0	96.7	0.9	1.2	1.2
7年	86,078	83,613	492	1,054	919	100.0	97.1	0.6	1.2	1.1
女										
平成27年	54,877	34,433	17,723	1,360	1,361	100.0	62.7	32.3	2.5	2.5
22年	52,036	33,208	16,411	1,254	1,163	100.0	63.8	31.5	2.4	2.2
17年	50,769	31,608	17,063	1,227	871	100.0	62.3	33.6	2.4	1.7
12年	50,796	33,417	15,592	1,089	698	100.0	65.8	30.7	2.1	1.4
7年	49,428	30,894	16,969	1,026	539	100.0	62.5	34.3	2.1	1.1

表3-6 就業の状態別，年齢（5歳階級），男女別15歳以上就業者数

(単位：人)

年次	男					女				
	15歳以上就業者数					15歳以上就業者数				
	総数	主に仕事	家事の ほか 仕事	通学の かたわ ら 仕事	休業者	総数	主に仕事	家事の ほか 仕事	通学の かたわ ら 仕事	休業者
総数	72,939	69,269	1,190	1,215	1,265	54,877	34,433	17,723	1,360	1,361
15～19歳	963	422	10	527	4	850	219	21	602	8
20～24歳	3,698	3,009	65	601	23	4,028	3,095	229	675	29
25～29歳	6,132	6,016	44	42	30	4,924	4,132	544	31	217
30～34歳	6,985	6,882	39	18	46	5,093	3,772	997	11	313
35～39歳	8,075	7,975	36	10	54	5,637	3,776	1,615	13	233
40～44歳	9,674	9,542	35	5	92	7,544	4,566	2,860	9	109
45～49歳	8,855	8,741	43	2	69	7,194	4,273	2,862	10	49
50～54歳	7,630	7,503	35	2	90	6,350	3,679	2,612	3	56
55～59歳	6,725	6,567	45	2	111	4,749	2,800	1,884	-	65
60～64歳	6,199	5,931	123	-	145	3,714	2,033	1,632	1	48
65～69歳	4,692	4,141	333	3	215	2,691	1,244	1,373	2	72
70～74歳	2,023	1,638	220	2	163	1,270	543	661	2	64
75～79歳	805	597	92	1	115	481	167	263	1	50
80～84歳	338	221	46	-	71	227	79	112	-	36
85歳以上	145	84	24	-	37	125	55	58	-	12

表3-7 完全失業者数、完全失業率の推移

(単位：人、%)

年次	完全失業者数			完全失業率		
	総数	男	女	総数	男	女
平成27年	6,533	4,249	2,284	4.9	5.5	4.0
22年	8,435	5,565	2,870	6.3	7.0	5.2
17年	9,500	6,271	3,229	6.9	7.5	6.0
12年	8,602	5,644	2,958	6.1	6.4	5.5
7年	8,397	5,379	3,018	5.8	5.9	5.8
平成27年 兵庫県	118,664	77,286	41,378	4.6	5.3	3.7
全 国	2,604,291	1,694,441	909,850	4.2	4.9	3.4

II 従業上の地位

雇用者は 127,816 人

平成 27 年の 15 歳以上就業者 127,816 人を従業上の地位別にみると、雇用者（「役員」を含む）が 113,331 人（就業者総数の 88.7%）、自営業主（「雇人のある業主」「雇人のない業主」及び「家庭内職者」をいう。）が 8,310 人（同 6.5%）、家族従業者が 2,435 人（同 1.9%）となっています。

雇用者、自営業主、家族従業者の割合は減少

平成 7 年から減少していた就業者が平成 27 年は、自営業主は 303 人（△3.5%）、家族従業者 166 人（△6.4%）は減少したものの、雇用者は 4,078 人（3.7%）増加し、就業者総数で 2,279 人（1.8%）増加しました。

また、雇用者の内訳をみると、「正規の職員・従業員」が 15 歳以上の就業者の 54.7%、「労働者派遣事業所の派遣社員」が 3.3%、「パート・アルバイト・その他」が 27.4%となっています。

雇用者の内訳を男女別にみると、男性は「正規の職員・従業員」が 68.0%と最も高く、女性は「パート・アルバイト・その他」が 47.5%と最も高くなっています。

従業上の地位別割合の推移をみると、雇用者は上昇傾向で、平成 22 年に低下したものの、平成 27 年では 1.7 ポイント上昇へと回復しています。自営業主は下降傾向にあり、今回の調査では 6.5%となり、前回より 0.4 ポイント低下し、昭和 50 年以降最も低くなっています。また、家族従業者も下降を続け、今回の調査では 1.9%となり、前回より 0.2 ポイント低下し、自営業主と同様、昭和 50 年以降最も低くなっています。

表 3-8 従業上の地位別 15歳以上就業者数の推移

年次	総数	雇用者 (役員を含む)	雇用者				役員	自営業主	家族従業者
			雇用者	正規の職員・従業員	労働者派遣事業所の派遣社員	パート・アルバイト・その他			
就業者									
平成27年	127,816	113,331	109,133	69,879	4,280	34,974	4,198	8,428	2,317
(男)	72,939	63,719	60,516	49,628	1,998	8,890	3,203	6,362	549
(女)	54,877	49,612	48,617	20,251	2,282	26,084	995	2,066	1,768
22年	125,537	109,253	104,641	67,967	4,297	32,377	4,612	8,613	2,601
(男)	73,501	63,549	59,917	49,570	1,948	8,399	3,632	6,501	573
(女)	52,036	45,704	44,724	18,397	2,349	23,978	980	2,112	2,028
17年	127,638	113,356	108,973	-	-	-	4,383	10,505	3,756
12年	133,029	117,658	112,691	-	-	-	4,967	11,351	4,010
7年	135,506	119,332	113,180	-	-	-	6,152	11,441	4,731
地位別割合									
平成27年	100.0	88.7	85.4	54.7	3.3	27.4	3.3	6.6	1.8
(男)	100.0	87.4	83.0	68.0	2.7	12.2	4.4	8.7	0.8
(女)	100.0	90.4	88.6	36.9	4.2	47.5	1.8	3.8	3.2
22年	100.0	87.0	83.4	54.1	3.4	25.8	3.7	6.9	2.1
(男)	100.0	86.5	81.5	67.4	2.7	11.4	4.9	8.8	0.8
(女)	100.0	87.8	85.9	35.4	4.5	46.1	1.9	4.1	3.9
17年	100.0	88.8	85.4	-	-	-	3.4	8.2	2.9
12年	100.0	88.4	84.7	-	-	-	3.7	8.5	3.0
7年	100.0	88.1	83.5	-	-	-	4.5	8.4	3.5

注) 総数には従業上の地位「不詳」を含む

注) 自営業主には「家庭内職者」を含む

表 3-9 従業上の地位別就業者増加数の推移 (単位: %)

年次	総数	雇用者	自営業主	家族従業者
増 加 数				
平成22年～27年	2,279	4,078	△185	△284
平成17年～22年	△2,101	△4,103	△1,892	△1,155
平成12年～17年	△5,391	△4,302	△846	△254
平成7年～12年	△2,477	△1,674	△90	△721
増 加 率				
平成22年～27年	1.8	3.7	△2.1	△10.9
平成17年～22年	△1.6	△3.6	△18.0	△30.8
平成12年～17年	△4.1	△3.7	△7.5	△6.3
平成7年～12年	△1.8	△1.4	△0.8	△15.2
平成2年～7年	9.8	12.2	△4.8	△5.6

注) 総数には従業上の地位「不詳」を含む

注) 自営業主には「家庭内職者」を含む

Ⅲ 産業

産業3部門とも就業者数が増加

平成27年の15歳以上就業者（127,816人）を産業3部門別にみると、農林漁業の第1次産業就業者が1,374人（就業者総数の1.1%）、建設、製造業等の第2次産業就業者が32,756人（同26.9%）、卸売・小売、運輸・通信、サービス業等の第3次産業就業者が87,453人（同71.9%）となっています。

就業者総数に占める割合を平成22年と比べると、第1次産業は27人、第2次産業は552人、第3次産業は4,283人と産業3部門とも増加しました。

兵庫県の産業3部門別割合（第1次2.1%、第2次26.0%、第3次71.9%）と比較すると、第1次産業就業者の割合がやや低くなっています。

産業3部門別に、就業者の5歳階級別割合をみると、第1次産業は年齢が高くなるにしたがって割合も高くなる傾向にあり、第1次産業就業者全体の50.6%を60歳以上が占めています。なお、第2次産業、第3次産業は年齢とともに割合が高くなり、40～44歳がそれぞれ15.4%、13.0%でピークとなったのち、年齢が高くなるにしたがって、占める割合が減少しています。

表3-10 産業（3部門）別就業者数の推移

（単位：人、%）

年次	就業者数				構成比			
	総数	第1次	第2次	第3次	総数	第1次	第2次	第3次
平成27年	127,816	1,374	32,756	87,453	100.0	1.1	26.9	71.9
22年	125,537	1,347	32,204	83,170	100.0	1.2	27.6	71.3
17年	127,638	1,666	36,223	86,298	100.0	1.3	29.2	69.5
12年	133,029	1,882	40,786	87,808	100.0	1.4	31.3	67.3
7年	135,506	1,989	45,535	86,893	100.0	1.5	33.9	64.6
平成27年								
兵庫県	2,443,786	48,098	609,949	1,685,535	100.0	2.1	26.0	71.9
全国	58,919,036	2,221,699	13,920,834	39,614,567	100.0	4.0	25.0	71.0

注) 総数には「不詳」「分類不能の産業」を含む

注) 構成比は「不詳」「分類不能の産業」を除いて算出

表3-11 産業別年齢階級別構成

（単位：%）

年齢	第1次	第2次	第3次
総数	100.0	100.0	100.0
15～19歳	0.4	0.9	1.6
20～24	3.1	4.4	6.6
25～29	2.8	8.6	8.7
30～34	4.4	9.9	9.4
35～39	4.9	12.2	10.4
40～44	7.9	15.4	13.0
45～49	8.3	13.9	12.4
50～54	8.6	10.7	11.3
55～59	9.0	8.6	9.3
60～64	10.4	7.7	7.8
65～69	13.8	4.9	5.8
70～74	12.9	1.9	2.4
75歳以上	13.5	0.9	1.3

医療・福祉就業者が大きく増加

平成 27 年の 15 歳以上就業者を産業大分類別にみると、「製造業」が 26,056 人（就業者総数に占める割合 20.4%）で最も多く、次いで「卸売業，小売業」が 20,932 人（同 16.4%）、「医療，福祉」が 15,936 人（同 12.5%）となっており、これら 3 産業で就業者全体の約半分を占めています。

平成 22 年と比べて増加数が目立つのは、「医療，福祉」で 3,072 人（増加率 23.9%）、平成 7 年調査以降減少が続いていた「製造業」で、573 人（増加率 2.2%）の増加となっています。一方、減少数が多いのは、「卸売業，小売業」が 1,004 人（増加率△4.6%）で、「金融業，保険業」が 107 人（同△3.4%）、「漁業」37 人（同△6.1%）の順となっています。

女性が 7 割以上の就業者となるのは「医療，福祉」

産業大分類別従業者数を男女別にみると、男性の割合が高いのは、「電気・ガス・熱供給・水道業」（男性の割合 88.7%）、「漁業」（同 88.4%）、「建設業」（同 85.4%）、「運輸業，郵便業」（同 84.8%）などとなっています。一方、女性の割合が高いのは「医療，福祉」（女性の割合 77.8%）、「宿泊業，飲食サービス業」（同 63.7%）、「生活関連サービス業，娯楽業」（同 59.2%）などで、男性の割合を上回っています。

年齢 5 歳階級別の就業者数をみると、40～44 歳が最も就業者数が高くなっている産業が多い中、農業、林業の就業者は 65～69 歳が、不動産業、物品賃貸業とサービス業（他に分類されないもの）は 60～64 歳が最も高く、この 3 産業は高齢者の就業者が多くなっている。

表3-12 産業（大分類）別就業者数（平成17年～平成27年）

（単位：人，％）

産業（大分類）	平成27年			平成22年			平成17年		
	総数	男	女	総数	男	女	総数	男	女
総数	127,816 (1.8)	72,939	54,877	125,537	73,501	52,036	127,638	76,869	50,769
第1次産業	1,374 (2.0)	1,028	346	1,347	1,016	331	1,666	1,244	422
農業，林業	804 (8.6)	524	280	740	466	274	928	578	350
漁業	570 (△6.1)	504	66	607	550	57	738	666	72
第2次産業	32,756 (1.7)	24,935	7,821	32,204	24,872	7,332	36,223	27,727	8,496
鉱業，採石業，砂利採取業	6 (△14.3)	6	-	7	7	-	4	4	-
建設業	6,694 (△0.3)	5,719	975	6,714	5,765	949	8,444	7,321	1,123
製造業	26,056 (2.2)	19,210	6,846	25,483	19,100	6,383	27,775	20,402	7,373
第3次産業	87,453 (5.1)	43,563	43,890	83,170	42,801	40,369	86,298	45,800	40,498
電気・ガス・熱供給・水道業	609 (6.5)	540	69	572	510	62	484	431	53
情報通信業	2,990 (5.7)	2,326	664	2,829	2,186	643	3,042	2,372	670
運輸業，郵便業	7,264 (0.7)	6,159	1,105	7,216	6,139	1,077	7,363	6,415	948
卸売業，小売業	20,932 (△4.6)	9,795	11,137	21,936	10,655	11,281	23,828	11,634	12,194
金融業，保険業	3,068 (△3.4)	1,368	1,700	3,175	1,448	1,727	3,281	1,577	1,704
不動産業，物品賃貸業	2,655 (14.6)	1,641	1,014	2,316	1,482	834	1,983	1,342	641
学術研究，専門・技術サービス業	4,543 (8.1)	3,243	1,300	4,202	3,039	1,163
宿泊業，飲食サービス業	6,591 (0.8)	2,391	4,200	6,537	2,470	4,067	6,004	2,398	3,606
生活関連サービス業，娯楽業	4,211 (3.2)	1,716	2,495	4,082	1,724	2,358
教育，学習支援業	5,648 (5.2)	2,402	3,246	5,371	2,347	3,024	5,587	2,478	3,109
医療，福祉	15,936 (23.9)	3,538	12,398	12,864	2,838	10,026	11,217	2,482	8,735
複合サービス事業	741 (27.3)	450	291	582	311	271	1,393	917	476
サービス業 （他に分類されないもの）	7,853 (8.8)	4,910	2,943	7,216	4,570	2,646	17,426	10,364	7,062
公務 （他に分類されるものを除く）	4,412 (3.3)	3,084	1,328	4,272	3,082	1,190	4,690	3,390	1,300

注) 総数には「不詳」「分類不能の産業」を含む

注) 平成27年の下段（ ）は対前回増加率

表3-13 産業（大分類）別就業者の構成（平成17年～平成27年）

（単位：％）

産業（大分類）	平成27年			平成22年			平成17年		
	総数	男	女	総数	男	女	総数	男	女
総数	100.0	100.0	100.0	100.0	100.0	100.0	100.0	100.0	100.0
第1次産業	1.1	1.5	0.7	1.2	1.5	0.7	1.3	1.7	0.9
農業，林業	0.6	0.7	0.5	0.6	0.6	0.5	0.7	0.7	0.7
漁業	0.4	0.7	0.1	0.5	0.7	0.1	0.6	0.9	0.1
第2次産業	26.9	35.9	15.0	27.6	36.2	15.3	29.2	37.1	17.2
鉱業，採石業，砂利採取業	0.0	0.0	-	0.0	0.0	-	0.0	0.0	-
建設業	5.2	7.8	1.8	5.3	7.8	1.8	6.6	9.5	2.2
製造業	20.4	26.3	12.5	20.3	26.0	12.3	21.8	26.5	14.5
第3次産業	71.9	62.7	84.3	71.3	62.3	84.0	69.5	61.3	82.0
電気・ガス・熱供給・水道業	0.5	0.7	0.1	0.5	0.7	0.1	0.4	0.6	0.1
情報通信業	2.3	3.2	1.2	2.3	3.0	1.2	2.4	3.1	1.3
運輸業，郵便業	5.7	8.4	2.0	5.7	8.4	2.1	5.8	8.3	1.9
卸売業，小売業	16.4	13.4	20.3	17.5	14.5	21.7	18.7	15.1	24.0
金融業，保険業	2.4	1.9	3.1	2.5	2.0	3.3	2.6	2.1	3.4
不動産業，物品賃貸業	2.1	2.2	1.8	1.8	2.0	1.6	1.6	1.7	1.3
学術研究，専門・技術サービス業	3.6	4.4	2.4	3.3	4.1	2.2	-	-	-
宿泊業，飲食サービス業	5.2	3.3	7.7	5.2	3.4	7.8	4.7	3.1	7.1
生活関連サービス業，娯楽業	3.3	2.4	4.5	3.3	2.3	4.5	-	-	-
教育，学習支援業	4.4	3.3	5.9	4.3	3.2	5.8	4.4	3.2	6.1
医療，福祉	12.5	4.9	22.6	10.2	3.9	19.3	8.8	3.2	17.2
複合サービス事業	0.6	0.6	0.5	0.5	0.4	0.5	1.1	1.2	0.9
サービス業（他に分類されないもの）	6.1	6.7	5.4	5.7	6.2	5.1	13.7	13.5	13.9
公務（他に分類されないもの）	3.5	4.2	2.4	3.4	4.2	2.3	3.7	4.4	2.6

注）総数には「不詳」「分類不能の産業」を含む

注）第1次産業、第2次産業、第3次産業の割合は「分類不能の産業」を除いて算出

表3-14 産業（大分類），男女別就業者割合

（単位：％）

産業（大分類）	平成27年		平成22年		平成17年	
	男	女	男	女	男	女
総数	57.1	42.9	58.5	41.5	60.2	39.8
第1次産業	74.8	25.2	75.4	24.6	74.7	25.3
農業，林業	65.2	34.8	63.0	37.0	62.3	37.7
漁業	88.4	11.6	90.6	9.4	90.2	9.8
第2次産業	76.1	23.9	77.2	22.8	76.5	23.5
鉱業，採石業，砂利採取業	100.0	-	100.0	-	100.0	-
建設業	85.4	14.6	85.9	14.1	86.7	13.3
製造業	73.7	26.3	75.0	25.0	73.5	26.5
第3次産業	49.8	50.2	51.5	48.5	53.1	46.9
電気・ガス・熱供給・水道業	88.7	11.3	89.2	10.8	89.0	11.0
情報通信業	77.8	22.2	77.3	22.7	78.0	22.0
運輸業，郵便業	84.8	15.2	85.1	14.9	87.1	12.9
卸売業，小売業	46.8	53.2	48.6	51.4	48.8	51.2
金融業，保険業	44.6	55.4	45.6	54.4	48.1	51.9
不動産業，物品賃貸業	61.8	38.2	64.0	36.0	67.7	32.3
学術研究，専門・技術サービス業	71.4	28.6	72.3	27.7	-	-
宿泊業，飲食サービス業	36.3	63.7	37.8	62.2	39.9	60.1
生活関連サービス業，娯楽業	40.8	59.2	42.2	57.8	-	-
教育，学習支援業	42.5	57.5	43.7	56.3	44.4	55.6
医療，福祉	22.2	77.8	22.1	77.9	22.1	77.9
複合サービス事業	60.7	39.3	53.4	46.6	65.8	34.2
サービス業（他に分類されないもの）	62.5	37.5	63.3	36.7	59.5	40.5
公務（他に分類されないもの）	69.9	30.1	72.1	27.9	72.3	27.7

注）総数には「不詳」「分類不能の産業」を含む

表3-15 産業（大分類）別年齢（5歳階級）別構成

(単位：人)

産業（大分類）	総数	15～ 19歳	20～ 24歳	25～ 29歳	30～ 34歳	35～ 39歳	40～ 44歳	45～ 49歳	50～ 54歳	55～ 59歳	60～ 64歳	65～ 69歳	70～ 74歳	75～ 79歳	80～ 84歳	85歳 以上
総数	127,816	1,813	7,726	11,056	12,078	13,712	17,218	16,049	13,980	11,474	9,913	7,383	3,293	1,286	565	270
A 農業，林業	804	3	19	15	31	44	42	55	45	63	95	142	115	69	41	25
B 漁業	570	3	23	24	29	24	66	59	73	61	48	48	62	30	16	4
C 鉱業，採石業，砂利採取業	6	-	-	-	-	1	1	1	1	1	-	1	-	-	-	-
D 建設業	6,694	61	222	369	474	714	1,068	944	741	612	691	533	183	61	18	3
E 製造業	26,056	221	1,208	2,464	2,783	3,278	3,978	3,606	2,763	2,202	1,841	1,082	429	146	44	11
F 電気・ガス・熱供給・水道業	609	2	16	55	29	87	100	103	77	69	58	11	2	-	-	-
G 情報通信業	2,990	6	140	276	376	417	475	499	407	223	122	32	14	2	1	-
H 運輸業，郵便業	7,264	69	352	575	666	775	971	945	875	778	625	472	122	30	9	-
I 卸売業，小売業	20,932	430	1,558	1,827	1,872	2,076	2,786	2,608	2,421	1,938	1,550	1,002	500	211	93	60
J 金融業，保険業	3,068	1	216	347	336	244	347	506	438	335	181	70	28	12	3	4
K 不動産業，物品賃貸業	2,655	10	100	153	188	216	254	245	233	232	365	352	163	69	45	30
L 学術研究，専門・技術サービス業	4,543	12	163	378	497	584	635	575	460	377	369	322	115	31	14	11
M 宿泊業，飲食サービス業	6,591	575	847	406	516	629	809	667	496	416	490	434	203	68	27	8
N 生活関連サービス業，娯楽業	4,211	92	435	436	388	417	451	410	385	293	292	342	166	72	24	8
O 教育，学習支援業	5,648	79	417	637	565	512	621	630	749	703	404	222	61	28	14	6
P 医療，福祉	15,936	30	998	1,671	1,711	1,851	2,236	1,979	1,888	1,412	1,034	726	279	77	24	20
Q 複合サービス事業	741	2	46	61	75	93	133	116	73	89	35	13	4	-	1	-
R サービス業（他に分類されないもの）	7,853	45	272	436	546	704	862	856	804	773	1,017	981	415	107	25	10
S 公務（他に分類されるものを除く）	4,412	16	195	370	451	496	676	663	595	501	296	109	34	9	1	-
T 分類不能の産業	6,233	156	499	556	545	550	707	582	456	396	400	489	398	264	165	70
男	72,939	963	3,698	6,132	6,985	8,075	9,674	8,855	7,630	6,725	6,199	4,692	2,023	805	338	145
A 農業，林業	524	2	15	10	23	33	33	35	26	37	61	83	79	44	27	16
B 漁業	504	3	23	22	28	20	60	54	64	48	39	43	55	27	15	3
C 鉱業，採石業，砂利採取業	6	-	-	-	-	1	1	1	1	1	-	1	-	-	-	-
D 建設業	5,719	57	181	300	400	594	907	813	610	548	622	460	160	53	11	3
E 製造業	19,210	159	863	1,903	2,171	2,455	2,862	2,531	1,965	1,617	1,408	817	313	108	31	7
F 電気・ガス・熱供給・水道業	540	2	15	45	25	69	89	94	69	65	56	9	2	-	-	-
G 情報通信業	2,326	4	80	176	268	331	375	405	350	189	108	30	9	1	-	-
H 運輸業，郵便業	6,159	61	275	443	549	629	823	786	742	692	568	446	114	24	7	-
I 卸売業，小売業	9,795	202	669	848	888	1,052	1,282	1,177	1,037	885	736	522	281	133	55	28
J 金融業，保険業	1,368	1	72	139	128	93	149	220	197	187	129	31	12	6	2	2
K 不動産業，物品賃貸業	1,641	8	49	75	96	128	154	139	141	139	254	266	116	38	25	13
L 学術研究，専門・技術サービス業	3,243	9	79	243	331	399	416	409	334	303	303	271	98	28	11	9
M 宿泊業，飲食サービス業	2,391	263	338	169	214	232	264	225	156	142	156	125	69	28	8	2
N 生活関連サービス業，娯楽業	1,716	34	157	164	164	173	178	163	136	120	133	182	64	35	10	3
O 教育，学習支援業	2,402	33	151	243	239	219	218	197	292	359	239	151	36	12	9	4
P 医療，福祉	3,538	6	164	446	466	473	445	310	292	226	278	244	117	38	20	13
Q 複合サービス事業	450	1	21	36	43	70	75	66	47	56	21	10	3	-	1	-
R サービス業（他に分類されないもの）	4,910	35	163	284	346	450	507	480	463	480	660	661	280	78	17	6
S 公務（他に分類されるものを除く）	3,084	10	121	269	303	337	435	431	441	407	226	79	19	5	1	-
T 分類不能の産業	3,413	73	262	317	303	317	401	319	267	224	202	261	196	147	88	36
女	54,877	850	4,028	4,924	5,093	5,637	7,544	7,194	6,350	4,749	3,714	2,691	1,270	481	227	125
A 農業，林業	280	1	4	5	8	11	9	20	19	26	34	59	36	25	14	9
B 漁業	66	-	-	2	1	4	6	5	9	13	9	5	7	3	1	1
C 鉱業，採石業，砂利採取業	-	-	-	-	-	-	-	-	-	-	-	-	-	-	-	-
D 建設業	975	4	41	69	74	120	161	131	131	64	69	73	23	8	7	-
E 製造業	6,846	62	345	561	612	823	1,116	1,075	798	585	433	265	116	38	13	4
F 電気・ガス・熱供給・水道業	69	-	1	10	4	18	11	9	8	4	2	2	-	-	-	-
G 情報通信業	664	2	60	100	108	86	100	94	57	34	14	2	5	1	1	-
H 運輸業，郵便業	1,105	8	77	132	117	146	148	159	133	86	57	26	8	6	2	-
I 卸売業，小売業	11,137	228	889	979	984	1,024	1,504	1,431	1,384	1,053	814	480	219	78	38	32
J 金融業，保険業	1,700	-	144	208	208	151	198	286	241	148	52	39	16	6	1	2
K 不動産業，物品賃貸業	1,014	2	51	78	92	88	100	106	92	93	111	86	47	31	20	17
L 学術研究，専門・技術サービス業	1,300	3	84	135	166	185	219	166	126	74	66	51	17	3	3	2
M 宿泊業，飲食サービス業	4,200	312	509	237	302	397	545	442	340	274	334	309	134	40	19	6
N 生活関連サービス業，娯楽業	2,495	58	278	272	224	244	273	247	249	173	159	160	102	37	14	5
O 教育，学習支援業	3,246	46	266	394	326	293	403	433	457	344	165	71	25	16	5	2
P 医療，福祉	12,398	24	834	1,225	1,245	1,378	1,791	1,669	1,596	1,186	756	482	162	39	4	7
Q 複合サービス事業	291	1	25	25	32	23	58	50	26	33	14	3	1	-	-	-
R サービス業（他に分類されないもの）	2,943	10	109	152	200	254	355	376	341	293	357	320	135	29	8	4
S 公務（他に分類されるものを除く）	1,328	6	74	101	148	159	241	232	154	94	70	30	15	4	-	-
T 分類不能の産業	2,820	83	237	239	242	233	306	263	189	172	198	228	202	117	77	34

IV 職業

専門的・技術的職業従事者が増大

15歳以上就業者数を職業大分類別にみると、最も多いのは「事務従事者」で、次に「専門的・技術的職業従事者」となっており、平成22年と比べて「専門的・技術的職業従事者」、「事務従事者」は増大している。男女別でみると、男性は「生産工程従事者」が最も多く、女性は「事務従事者」が最も多くなっています。

職業第分類別就業者数を年齢5歳階級別にみると、15～24歳の若年層では「サービス職業従事者」や「販売従事者」が多くなっており、65歳以上の高年齢層では「運搬・清掃・包装等従事者」や「農林漁業従事者」が多くなっています。

表3-16 職業（大分類）別就業者数（平成27年、平成22年）

（単位：人）

職業（大分類）	平成27年							平成22年						
	就業者数			雇用者（再掲）				就業者数			雇用者（再掲）			
	総数	男	女	雇用者総数	正規の職員・従業員	労働者派遣事業所派遣社員	パート・アルバイト・その他	総数	男	女	雇用者総数	正規の職員・従業員	労働者派遣事業所派遣社員	パート・アルバイト・その他
総数	127,816	72,939	54,877	109,133	69,879	4,280	34,974	125,537	73,501	52,036	104,641	67,967	4,297	32,377
A 管理的職業従事者	2,104	1,790	314	406	389	-	17	2,218	1,924	294	522	498	-	24
B 専門的・技術的職業従事者	21,366	11,477	9,889	18,915	14,889	443	3,583	18,613	10,345	8,268	16,311	12,942	411	2,958
C 事務従事者	26,040	11,197	14,843	24,735	17,294	1,231	6,210	24,960	10,887	14,073	23,682	16,458	1,417	5,807
D 販売従事者	17,512	9,800	7,712	15,325	9,431	313	5,581	17,858	10,190	7,668	15,286	9,587	360	5,339
E サービス職業従事者	14,709	4,664	10,045	12,661	4,549	280	7,832	13,547	4,544	9,003	11,430	4,201	217	7,012
F 保安職業従事者	2,610	2,446	164	2,580	2,037	-	543	2,399	2,265	134	2,382	1,899	-	483
G 農林漁業従事者	1,392	1,071	321	304	158	8	138	1,390	1,084	306	246	139	6	101
H 生産工程従事者	19,803	14,791	5,012	18,090	12,498	1,255	4,337	20,288	15,398	4,890	18,486	13,020	1,119	4,347
I 輸送・機械運転従事者	4,027	3,884	143	3,793	2,983	136	674	3,936	3,845	91	3,762	2,996	169	597
J 建設・採掘従事者	4,017	3,931	86	2,486	2,150	-	336	4,198	4,127	71	2,769	2,398	-	371
K 運搬・清掃・包装等従事者	8,352	4,602	3,750	7,603	2,625	425	4,553	7,443	4,115	3,328	6,850	2,520	369	3,961
L 分類不能の職業	5,884	3,286	2,598	2,235	876	189	1,170	8,687	4,777	3,910	2,915	1,309	229	1,377

注）総数（15歳以上の就業者数）には従業上の地位「不詳」を含む

表3-17 職業（大分類）別年齢（5歳階級）別構成

（単位：人）

職業（大分類）	総数	15～19歳	20～24歳	25～29歳	30～34歳	35～39歳	40～44歳	45～49歳	50～54歳	55～59歳	60～64歳	65～69歳	70～74歳	75～79歳	80～84歳	85歳以上
総数	127,816	1,813	7,726	11,056	12,078	13,712	17,218	16,049	13,980	11,474	9,913	7,383	3,293	1,286	565	270
A 管理的職業従事者	2,104	-	1	10	33	81	144	225	266	345	372	302	163	96	44	22
B 専門的・技術的職業従事者	21,366	81	1,253	2,549	2,702	2,639	2,898	2,596	2,397	1,780	1,238	773	278	95	52	35
C 事務従事者	26,040	80	1,088	2,011	2,412	2,919	3,995	3,966	3,544	2,696	1,890	941	320	110	47	21
D 販売従事者	17,512	404	1,496	1,675	1,756	1,769	2,254	2,240	1,961	1,543	1,078	658	384	159	82	53
E サービス職業従事者	14,709	608	1,426	1,199	1,228	1,394	1,714	1,629	1,387	1,125	1,171	1,137	466	153	52	20
F 保安職業従事者	2,610	12	121	228	257	252	282	235	265	293	269	253	116	26	1	-
G 農林漁業従事者	1,392	9	49	40	55	67	120	122	115	118	143	191	177	98	59	29
H 生産工程従事者	19,803	245	1,190	1,923	2,043	2,525	2,991	2,506	1,939	1,531	1,422	945	366	124	38	15
I 輸送・機械運転従事者	4,027	14	96	219	303	366	539	533	470	435	488	420	123	17	4	-
J 建設・採掘従事者	4,017	50	161	243	305	490	613	530	391	382	397	315	103	33	4	-
K 運搬・清掃・包装等従事者	8,352	153	366	434	498	705	1,012	932	824	845	1,068	976	403	112	20	4
L 分類不能の職業	5,884	157	479	525	486	505	656	535	421	381	377	472	394	263	162	71

V 従業地・通学地

昼間人口は 262,799 人、昼夜間人口比率 89.6

平成 27 年国勢調査における昼間人口（従業地・通学地による人口）は、262,799 人で、平成 22 年と比べると、661 人（増加率 0.3%）増加しています。

流入人口（市外に常住し、市内に通勤・通学している者）と流出人口（市内に常住し、市外に通勤・通学している者）を比較すると、30,610 人の流出超過となり、縮小傾向にあった流出超過の幅が拡大しています。

夜間人口（常住人口）を 100 とした昼夜間人口比率は 89.6 で、前回より 0.5 ポイント低下しました。

表 3-18 昼間人口（平成 7 年～平成 27 年）

（単位：人，%）

区 分	平成 27 年	平成 22 年	平成 17 年	平成 12 年	平成 7 年
夜間人口	293,409	290,959	291,027	293,117	287,606
流入人口	44,476	42,992	45,201	45,270	46,549
流出人口	75,086	71,813	74,487	78,039	82,889
差	△30,610	△28,821	△29,286	△32,769	△36,340
昼間人口	262,799	262,138	260,144	260,222	251,189
昼夜間人口比率	89.6	90.1	89.9	88.8	87.4

注) 夜間人口及び昼間人口の総数には「不詳」を含む

注) 15歳未満通学者を含む

表 3-19 流動人口の状況（平成 27 年）

（単位：人）

	流 入	流 出	差 引
総 数	44,476	75,086	△30,610
男	28,299	48,256	△19,957
女	16,177	26,830	△10,653
通 勤 者	41,603	67,365	△25,762
男	26,922	44,256	△17,334
女	14,681	23,109	△8,428
通 学 者	2,873	7,721	△4,848
男	1,377	4,000	△2,623
女	1,496	3,721	△2,225

注) 15歳未満通学者を含む

注) 流入人口は他市区町村に常住の数

注) 流出人口は他市区町村で従業・通学の数（従業・通学市区町村「不詳・外国」を除く）

男女とも「20～24歳」の昼夜間人口比率が最も低い

男女、年齢（5歳階級）別に昼夜間人口比率をみると、女性の85歳以上を除き、100未満となっており、夜間人口（常住人口）が昼間人口を上回っています。

男性では、「20～24歳」の昼夜間人口比率が72.1で最も低く、「35～39歳」から「55～59歳」は昼夜間人口比率が70%台と低くなっています。また、流出人口、流入人口でみると、「40～44歳」の流出人口が6,219人と最も多くなるが、流入人口も3,718人と最も多くなり、流出入が最も多い年齢階級となっています。

一方、女性では「20～24歳」の昼夜間人口比率が68.7%で最も低くなり、同じ「20～24歳」で流出人口も3,625人と最も多く、流入人口は「40～44歳」で最も多くなっています。

流出超過数は、男性では「45～49歳」が2,561人と最も多く、次いで「40～44歳」で2,501人、女性では「20～24歳」が2,125人と最も多く、次いで「15～19歳」で1,265人となっています。

表3-20 男女、年齢（5歳階級）別昼夜間人口及び昼夜間人口比率（平成27年）（単位：人、%）

男女、年齢別	夜間人口 (常住人口) (a)	流 出 人 口			流 入 人 口			流出超過 人 口 (b)-(c)	昼間人口 (d) (a)-(b)+(c)	昼 夜 間 人 口 比 率 (d)/(a)*100
		総 数 (b)	就 業 者	通 学 者	総 数 (c)	就 業 者	通 学 者			
男										
総 数	141,801	48,256	44,256	4,000	28,299	26,922	1,377	19,957	121,844	85.9
15歳未満	20,209	281	-	281	144	-	144	137	20,072	99.3
15～19歳	7,456	2,664	479	2,185	1,393	370	1,023	1,271	6,185	83.0
20～24歳	6,485	3,482	2,092	1,390	1,675	1,478	197	1,807	4,678	72.1
25～29歳	7,722	3,670	3,577	93	2,498	2,493	5	1,172	6,550	84.8
30～34歳	8,585	4,359	4,340	19	2,862	2,860	2	1,497	7,088	82.6
35～39歳	9,747	5,172	5,164	8	3,160	3,157	3	2,012	7,735	79.4
40～44歳	11,765	6,219	6,211	8	3,718	3,716	2	2,501	9,264	78.7
45～49歳	10,727	5,869	5,868	1	3,308	3,308	-	2,561	8,166	76.1
50～54歳	9,190	5,208	5,204	4	2,829	2,828	1	2,379	6,811	74.1
55～59歳	8,101	4,464	4,463	1	2,506	2,506	-	1,958	6,143	75.8
60～64歳	8,899	3,704	3,700	4	2,446	2,446	-	1,258	7,641	85.9
65～69歳	10,837	2,224	2,221	3	1,194	1,194	-	1,030	9,807	90.5
70～74歳	8,620	671	669	2	421	421	-	250	8,370	97.1
75～79歳	6,173	194	194	-	104	104	-	90	6,083	98.5
80～84歳	4,125	57	56	1	33	33	-	24	4,101	99.4
85歳以上	2,639	18	18	-	8	8	-	10	2,629	99.6
女										
総 数	151,608	26,830	23,109	3,721	16,177	14,681	1,496	10,653	140,955	93.0
15歳未満	19,505	299	-	299	145	-	145	154	19,351	99.2
15～19歳	7,075	2,498	450	2,048	1,233	204	1,029	1,265	5,810	82.1
20～24歳	6,799	3,625	2,388	1,237	1,500	1,245	255	2,125	4,674	68.7
25～29歳	7,404	2,863	2,807	56	1,673	1,654	19	1,190	6,214	83.9
30～34歳	8,800	2,685	2,650	35	1,627	1,607	20	1,058	7,742	88.0
35～39歳	9,893	2,609	2,594	15	1,668	1,655	13	941	8,952	90.5
40～44歳	11,983	3,158	3,147	11	2,104	2,092	12	1,054	10,929	91.2
45～49歳	10,791	2,793	2,786	7	1,848	1,846	2	945	9,846	91.2
50～54歳	9,658	2,429	2,426	3	1,640	1,640	-	789	8,869	91.8
55～59歳	8,275	1,737	1,735	2	1,237	1,237	-	500	7,775	94.0
60～64歳	9,448	1,181	1,179	2	857	857	-	324	9,124	96.6
65～69歳	11,824	681	678	3	446	445	1	235	11,589	98.0
70～74歳	9,969	203	202	1	145	145	-	58	9,911	99.4
75～79歳	7,674	50	50	-	35	35	-	15	7,659	99.8
80～84歳	5,994	12	10	2	8	8	-	4	5,990	99.9
85歳以上	6,287	7	7	-	11	11	-	△ 4	6,291	100.1

注) 夜間人口及び昼間人口の総数には「不詳」を含む

流入人口の 45.3%は神戸市から、流出人口の 54.4%は神戸市へ

平成 27 年における明石市で通勤・通学している 15 歳以上の就業者及び通学者は 142,234 人で、前回から 2,020 人 (1.4%) 増加しています。

地域別に明石市への流入と流出の状況をみると、流入人口のうち神戸市に住んでいる者が 20,021 人 (45.3%)、次いで加古川市が 9,071 人 (20.5%) となっています。東播磨・西播磨地域から明石市へ流入してくる傾向が続いています。

反対に、明石市からは神戸市へ 40,972 人 (54.4%)、次いで大阪市へ 6,593 人 (8.7%) 流出しています。引き続き、通勤・通学における神戸市との深い結びつきがわかります。

表 3-21 従業地・通学地別15歳以上就業者・通学者 (平成27、22年) (単位：人，%)

区 分	人 口		割 合		平成22～27年の増減	
	平成27年	平成22年	平成27年	平成22年	実 数	率
15歳以上就業者・通学者総数	142,234	140,214	100.0	100.0	2,020	1.4
自宅就業者	7,033	6,306	4.9	4.5	727	11.5
通勤・通学者	135,201	133,908	95.1	95.5	1,293	1.0
市内で従業・通学	55,576	53,707	39.1	38.3	1,869	3.5
市外で従業・通学	75,383	77,307	53.0	55.1	△1,924	△ 2.5
県内	64,382	62,312	45.3	44.4	2,070	3.3
県外	10,124	8,924	7.1	6.4	1,200	13.4
15歳以上就業者	127,816	125,537	100.0	100.0	2,279	1.8
自宅就業者	7,033	6,306	5.5	5.0	727	11.5
通勤者	120,783	119,231	94.5	95.0	1,552	△ 100.0
市内で従業	48,694	46,589	38.1	37.1	2,105	4.5
市外で従業	68,182	70,010	53.3	55.8	△1,828	△ 2.6
県内	58,631	57,077	45.9	45.5	1,554	2.7
県外	8,734	7,789	6.8	6.2	945	12.1
15歳以上通学者	14,418	14,677	100.0	100.0	△259	△ 1.8
市内で通学	6,882	7,118	47.7	48.5	△236	△ 3.3
市外で通学	7,201	7,297	49.9	49.7	△96	12.4
県内	5,751	5,235	39.9	35.7	516	9.9
県外	1,390	1,135	9.6	7.7	255	22.5

注) 通勤・通学者に、従業地・通学地「不詳」で、当地に常住している者を含む

注) 市外で従業・通学に、平成22年は従業地・通学地「不詳」を含み、平成27年は従業・通学市区町村「不詳・外国」を含む

表 3-22 15歳以上 流出入人口 (平成27年) (単位：人，%)

流 出 人 口			流 入 人 口		
流 出 先	実 数	構 成 比	流 入 元	実 数	構 成 比
総 数	75,383	100.0	総 数	44,187	100.0
1 神 戸 市	40,972	54.4	1 神 戸 市	20,021	45.3
2 大 阪 市	6,593	8.7	2 加 古 川 市	9,071	20.5
3 加 古 川 市	5,938	7.9	3 姫 路 市	3,137	7.1
4 姫 路 市	4,151	5.5	4 播 磨 町	2,690	6.1
5 高 砂 市	2,494	3.3	5 高 砂 市	1,854	4.2
6 稲 美 町	2,138	2.8	6 稲 美 町	1,487	3.4
7 西 宮 市	1,755	2.3	7 西 宮 市	711	1.6
8 播 磨 町	1,718	2.3	8 三 木 市	699	1.6
9 尼 崎 市	1,203	1.6	9 小 野 市	419	0.9
10 三 木 市	1,125	1.5	10 尼 崎 市	411	0.9
そ の 他	7,296	9.7	そ の 他	3,687	8.3

注) 流出人口の「その他」には、従業・通学市区町村「不詳・外国」を含む

表3-23 従業地・通学地、常住地別就業者および通学者

(単位：人)

明石市に常住する従業・通学者					明石市で従業・通学する者				
従業・通学地	15歳以上 就業者・ 通学者	15歳以上 就業者	15歳以上 通学者	(別掲) 15歳未満 を含む通 学者	常住地	15歳以上 就業者・ 通学者	15歳以上 就業者	15歳以上 通学者	(別掲) 15歳未満 を含む通 学者
総数 1)	142,234	127,816	14,418	36,292	総数 2)	111,915	102,054	9,861	31,444
明石市で 従業・通学	62,609	55,727	6,882	25,878	明石市に 常住	62,609	55,727	6,882	25,878
自宅	7,033	7,033	-	-	自宅	7,033	7,033	-	-
自宅外	55,576	48,694	6,882	25,878	自宅外	55,576	48,694	6,882	25,878
他市区町村で 従業・通学	75,383	68,182	7,201	7,795	他市区町 村に常住	44,187	41,603	2,584	2,873
〔県内〕	64,382	58,631	5,751	6,314	〔県内〕	42,787	40,312	2,475	2,763
神戸市	40,972	37,158	3,814	4,186	神戸市	20,021	18,920	1,101	1,309
東灘区	2,280	1,733	547	642	東灘区	755	718	37	55
灘区	1,652	1,350	302	365	灘区	571	548	23	34
兵庫区	3,774	3,666	108	109	兵庫区	650	630	20	24
長田区	1,964	1,498	466	468	長田区	562	550	12	16
須磨区	2,129	1,672	457	525	須磨区	1,506	1,464	42	61
垂水区	3,173	2,949	224	274	垂水区	5,626	5,537	89	152
北区	693	579	114	116	北区	797	757	40	43
中央区	12,693	11,697	996	1,035	中央区	640	618	22	35
西区	12,614	12,014	600	652	西区	8,914	8,098	816	889
姫路市	4,151	3,738	413	454	姫路市	3,137	2,891	246	253
尼崎市	1,203	1,121	82	83	尼崎市	411	365	46	52
西宮市	1,755	1,211	544	562	西宮市	711	658	53	66
洲本市	93	90	3	3	洲本市	57	48	9	9
芦屋市	366	307	59	67	芦屋市	233	218	15	28
伊丹市	188	174	14	14	伊丹市	113	96	17	18
相生市	60	56	4	5	相生市	69	60	9	9
豊岡市	14	14	-	-	豊岡市	3	3	-	-
加古川市	5,938	5,594	344	349	加古川市	9,071	8,697	374	396
赤穂市	72	47	25	25	赤穂市	86	60	26	26
西脇市	105	101	4	4	西脇市	85	80	5	5
宝塚市	115	93	22	23	宝塚市	125	111	14	15
三木市	1,125	1,100	25	25	三木市	699	680	19	19
高砂市	2,494	2,380	114	169	高砂市	1,854	1,775	79	83
川西市	41	41	-	-	川西市	70	51	19	19
小野市	479	475	4	4	小野市	419	402	17	18
三田市	178	98	80	81	三田市	81	69	12	12
加西市	195	188	7	7	加西市	186	176	10	10
篠山市	13	13	-	-	篠山市	10	7	3	3
養父市	3	3	-	-	養父市	2	2	-	-
丹波市	25	24	1	1	丹波市	7	5	2	2
南あわじ市	20	17	3	3	南あわじ市	40	35	5	5
朝来市	15	15	-	-	朝来市	8	7	1	1
淡路市	212	181	31	32	淡路市	387	291	96	96
宍粟市	11	10	1	1	宍粟市	28	24	4	4
加東市	298	285	13	18	加東市	145	135	10	10
たつの市	154	130	24	24	たつの市	205	176	29	30
猪名川町	7	7	-	-	猪名川町	13	7	6	6
多可町	10	10	-	-	多可町	25	25	-	-
稲美町	2,138	2,059	79	125	稲美町	1,487	1,404	83	86
播磨町	1,718	1,692	26	29	播磨町	2,690	2,568	122	130
市川町	7	6	1	1	市川町	34	27	7	7
福崎町	42	41	1	1	福崎町	71	60	11	11
神河町	5	5	-	-	神河町	12	11	1	1
太子町	117	117	-	-	太子町	142	126	16	16
上郡町	24	13	11	16	上郡町	31	24	7	7
佐用町	11	10	1	1	佐用町	17	16	1	1
香美町	5	4	1	1	香美町	1	1	-	-
新温泉町	3	3	-	-	新温泉町	1	1	-	-
〔他県〕	10,124	8,734	1,390	1,407	〔他県〕	1,400	1,291	109	110
滋賀県	83	59	24	24	滋賀県	22	17	5	6
京都府	486	265	221	225	京都府	84	80	4	4
大阪府	8,453	7,505	948	956	大阪府	969	890	79	79
奈良県	37	21	16	16	奈良県	50	50	-	-
和歌山県	34	29	5	5	和歌山県	13	12	1	1
岡山県	146	84	62	67	岡山県	33	29	4	4
その他	885	771	114	114	その他	229	213	16	16
〔不詳・外国〕	877	817	60	74					

総数1) 従業地・通学地「不詳」を含む

総数2) 従業地・通学地「不詳・外国」で明石市に常住している者を含む

第4章 世帯

I 世帯

世帯総数は121,890世帯、前回より4,942世帯(4.2%)増加

平成27年10月1日現在の明石市の世帯数は121,890世帯で、平成22年(116,948世帯)に比べて4,942世帯(4.2%)増加しました。世帯の種類別にみると、「一般世帯」は前回より4,928世帯増加して121,772世帯、また、寮・寄宿舎の学生・生徒、病院・療養所の入院者などの「施設等の世帯」は14世帯増加の118世帯となっています。

一般世帯あたりは2.37人

一般世帯の1世帯当たりの世帯人員は2.37人で、平成22年(2.45人)に比べると0.08ポイント減少しています。

一般世帯の推移をみると、昭和40年調査で4人台から3人台へ、平成7年調査で2人台へと一貫して減り続けており、今回の調査では過去最低となっています。

表4-1 世帯の種類

※数字は世帯数。なお、()内数字は世帯人員。

世帯総数 121,890 (293,409人)	一般世帯	① 住居と生計を共にしている人の集まり 又は一戸を構えて住んでいる単身者 (再掲) 間借り・下宿などの単身者 (再掲) 会社などの独身寮の単身者	121,772 (288,301人)	527 1,094	288,301人
	施設等の世帯	① 寮・寄宿舎の学生・生徒 ② 病院・療養所の入院者 ③ 社会施設の入所者 ④ 自衛隊営舎内居住者 ⑤ 矯正施設の入所者 ⑥ その他	118 (5,108人)	3 24 75 - 9 7	(173人) (923人) (2,733人) (-) (1,272人) (7人)
	不詳		-	-	(-)

表4-2 世帯の種類別世帯数及び世帯人員

(単位：世帯、人、%)

区分	実数					増加率				
	平成27年	平成22年	平成17年	平成12年	平成7年	平成22~27	平成22~27	平成17~22	平成12~17	平成7~12
世帯総数	121,890	116,948	111,585	107,610	101,019	4,942	4.2	4.8	3.7	6.5
世帯人員	293,409	290,959	291,027	293,117	287,606	2,450	0.8	△0.0	△0.7	1.9
一般世帯	121,772	116,844	110,536	107,429	100,889	4,928	4.2	5.7	2.9	6.5
(再掲) 間借り・下宿などの単身者	527	556	428	380	526	△29	△ 5.2	29.9	12.6	△ 27.8
(再掲) 会社などの独身寮の単身者	1,094	1,691	1,666	2,121	2,700	△597	△ 35.3	1.5	△ 21.5	△ 21.4
一般世帯人員	288,301	285,748	283,852	288,078	284,087	2,553	0.9	0.7	△1.5	1.4
(再掲) 間借り・下宿などの単身者	527	556	428	380	526	△29	△ 5.2	29.9	12.6	△ 27.8
(再掲) 会社などの独身寮の単身者	1,094	1,691	1,666	2,121	2,700	△597	△ 35.3	1.5	△ 21.5	△ 21.4
1世帯当たり人員	2.37	2.45	2.57	2.68	2.82	△ 0.08	△ 3.3	△4.7	△4.1	△5.0
施設等の世帯	118	104	98	96	72	14	13.5	6.1	2.1	33.3
寮・寄宿舎の学生・生徒	3	3	5	6	6	-	0.0	△40.0	△ 16.7	-
病院・療養所の入院者	24	27	31	33	40	△3	△ 11.1	△12.9	△ 6.1	△ 17.5
社会施設の入所者	75	64	41	30	16	11	17.2	56.1	36.7	87.5
自衛隊営舎内居住者	-	-	-	-	-	-	-	-	-	-
矯正施設の入所者	9	10	9	10	6	△1	△ 10.0	11.1	△ 10.0	66.7
その他	7	-	12	17	4	7	-	-	△ 29.4	325.0
施設等の世帯人員	5,108	5,211	5,578	4,913	3,442	△103	△ 2.0	△6.6	13.5	42.7
寮・寄宿舎の学生・生徒	173	175	161	206	264	△2	△ 1.1	8.7	△ 21.8	△ 22.0
病院・療養所の入院者	923	1,098	1,584	1,416	1,409	△175	△ 15.9	△30.7	11.9	0.5
社会施設の入所者	2,733	2,130	1,613	1,471	589	603	28.3	32.1	9.7	149.7
自衛隊営舎内居住者	-	-	-	-	-	-	-	-	-	-
矯正施設の入所者	1,272	1,808	2,207	1,802	1,174	△536	△ 29.6	△18.1	22.5	53.5
その他	7	-	13	18	6	7	-	-	△ 27.8	200.0

注) 世帯総数・世帯人員については不詳を含む

1人世帯が増加し、1人世帯及び2人世帯で全体の6割を占める

一般世帯数の推移をみると、世帯人員が3人以下の世帯は世帯数が一貫して増加していますが、4人以上の世帯では世帯数が減少し続けています。

一般世帯の世帯人員別割合をみると、「2人世帯」が最も多く 36,804 世帯（一般世帯総数に占める割合 30.2%）、次いで「1人世帯」が 36,736 世帯（同 30.2%）、「3人世帯」が 23,205 世帯（19.1%）、「4人世帯」が 18,570 世帯（同 15.2%）となり、世帯人員4人以下の世帯が一般世帯総数の 94.7%を占めています。

平成27年と平成7年とで比較すると、この20年間で「1人世帯」は9.1ポイント、「2人世帯」は5.0ポイント上昇していますが、3人以上の世帯はすべて割合が低下しています。出生率の低下や核家族化の進行などを原因とする世帯の小規模化が進んでいることがわかります。

表4-3 世帯人員別一般世帯数 (単位：人)

年次	平成27年	平成22年	平成17年	平成12年	平成7年
総数	121,772	116,844	110,536	107,429	100,889
1人	36,736	32,668	27,663	24,632	21,289
2人	36,804	34,798	31,893	29,532	25,443
3人	23,205	22,838	22,348	22,039	20,608
4人	18,570	19,795	20,512	21,411	22,225
5人	5,107	5,190	6,082	7,139	7,959
6人	1,041	1,167	1,532	1,982	2,435
7人	234	298	391	551	761
8人	46	69	82	119	148
9人	23	15	19	18	21
10人以上	6	6	14	6	10

表4-4 世帯人員別一般世帯数割合 (単位：%)

世帯人員	明石市					平成27年	
	平成27年	平成22年	平成17年	平成12年	平成7年	兵庫県	全国
総数	100.0	100.0	100.0	100.0	100.0	100.0	100.0
1人	30.2	28.0	25.0	22.9	21.1	32.7	34.5
2人	30.2	29.8	28.9	27.5	25.2	28.9	27.9
3人	19.1	19.5	20.2	20.5	20.4	18.0	17.6
4人	15.2	16.9	18.6	19.9	22.0	14.2	13.3
5人	4.2	4.4	5.5	6.6	7.9	4.5	4.5
6人	0.9	1.0	1.4	1.8	2.4	1.3	1.5
7人	0.2	0.3	0.4	0.5	0.8	0.4	0.5
8人	0.0	0.1	0.1	0.1	0.1	0.1	0.1
9人	0.0	0.0	0.0	0.0	0.0	0.0	0.0
10人以上	0.0	0.0	0.0	0.0	0.0	0.0	0.0

II 世帯の家族類型

一般世帯のおよそ7割が親族世帯

一般世帯を家族類型別にみると、「親族世帯」は84,138世帯（一般世帯総数に占める割合69.1%）、「非親族世帯」は863世帯（同0.7%）、「単独世帯」は36,736世帯（同30.2%）となっています。

親族世帯のうち「核家族世帯」は78,488世帯（同64.5%）で、一般世帯総数に占める割合は減少傾向にあります。

核家族世帯のうち最も多いのは、「夫婦と子供からなる世帯」39,439世帯（同32.4%）となっています。一方、「夫婦のみの世帯」及び「男親と子供からなる世帯」、「女親と子供からなる世帯」は実数、割合ともに増加し続けています。

増加が続く単独世帯

「単独世帯」は、一貫して増加し続けており、平成22年と比べると4,068世帯（増加率18.1%）と大きく増加し、一般世帯の約3割を占めています。

平成7年は21,289世帯であったのが、20年間で約1.7倍となり、総数に占める割合も9.1ポイント上昇しています。

表4-5 家族類型別一般世帯数の推移

(単位：世帯，%)

家族類型	平成27年	22年	17年	12年	7年	平成22年 ～27年	平成17年 ～22年	平成12年 ～17年	平成7年 ～12年
	実数					増加率			
総数	121,772	116,844	110,536	107,429	100,889	4.2	5.7	2.9	6.5
親族世帯	84,138	82,403	82,438	82,402	79,334	2.1	△0.0	0.0	3.9
核家族世帯	78,488	75,710	74,714	73,736	69,527	3.7	1.3	1.3	6.1
夫婦のみ	27,112	25,742	24,220	22,905	19,604	5.3	6.3	5.7	16.8
夫婦と子供	39,439	39,032	40,356	42,210	42,136	1.0	△3.3	△4.4	0.2
男親と子供	1,685	1,530	1,561	1,391	1,343	10.1	△2.0	12.2	3.6
女親と子供	10,252	9,406	8,577	7,230	6,444	9.0	9.7	18.6	12.2
核家族以外の世帯	5,650	6,693	7,724	8,666	9,807	△15.6	△13.3	△10.9	△11.6
夫婦・ひとり親	844	980	1,137	1,084	1,096	△13.9	△13.8	4.9	△1.1
夫婦・子供・両親	485	630	835	1,177	1,597	△23.0	△24.6	△29.1	△26.3
夫婦・子供・ひとり親	1,511	2,087	2,703	3,404	4,086	△27.6	△22.8	△20.6	△16.7
その他	2,810	2,996	3,049	3,001	3,028	△6.2	△1.7	1.6	△0.9
非親族を含む世帯	863	770	435	395	266	12.1	77.0	10.1	48.5
単独世帯	36,736	32,668	27,663	24,632	21,289	12.5	18.1	12.3	15.7
	割合					(参考) 割合			
						平成27年 兵庫県	平成27年 全国		
総数	100.0	100.0	100.0	100.0	100.0	100.0	100.0		
親族世帯	69.1	71.1	74.6	76.7	78.6	66.6	66.6		
核家族世帯	64.5	65.4	67.6	68.6	68.9	59.4	55.9		
夫婦のみ	22.3	22.2	21.9	21.3	19.4	21.3	20.1		
夫婦と子供	32.4	33.7	36.5	39.3	41.8	29.0	26.9		
男親と子供	1.4	1.3	1.4	1.3	1.3	1.3	1.3		
女親と子供	8.4	8.1	7.8	6.7	6.4	7.8	7.6		
核家族以外の世帯	4.6	5.7	7.0	8.1	9.7	7.2	8.6		
夫婦・ひとり親	0.7	0.8	1.0	1.0	1.1	1.1	1.3		
夫婦・子供・両親	0.4	0.5	0.8	1.1	1.6	1.0	1.3		
夫婦・子供・ひとり親	1.2	1.8	2.4	3.2	4.0	2.0	2.3		
その他	2.3	2.6	2.8	2.8	3.0	3.1	3.7		
非親族を含む世帯	0.7	0.7	0.4	0.4	0.3	0.6	0.9		
単独世帯	30.2	28.2	25.0	22.9	21.1	32.8	34.6		

注) 平成22年以降の総数(実数)には世帯の家族類型「不詳」を含む

注) 割合は家族類型「不詳」を除いて算出

Ⅲ 居住期間

男女とも 65～69 歳の 20 年以上住んでいる人が一番多い

現在住んでいる場所での居住期間は、「20 年以上」が 84,101 人で最も多く、次いで「10 年以上 20 年未満」が 58,484 人、「1 年以上 5 年未満」が 44,926 人となっています。

表 4-6 居住期間（現在の場所に住んでいる期間） (単位：人)

区分	総数	出生時から	1年未満	1年以上 5年未満	5年以上 10年未満	10年以上 20年未満	20年以上	不詳
総数	293,409	29,497	15,980	44,926	38,003	58,484	84,101	22,418
0～4歳	13,104	7,311	1,587	3,136	-	-	-	1,070
5～9歳	12,967	4,496	730	3,487	3,194	-	-	1,060
10～14歳	13,643	3,675	469	1,734	3,635	2,944	-	1,186
15～19歳	14,531	3,229	560	1,420	2,149	5,843	-	1,330
20～24歳	13,284	1,847	1,230	1,892	1,215	3,945	1,717	1,438
25～29歳	15,126	1,321	2,322	4,564	1,221	1,794	2,167	1,737
30～34歳	17,385	1,047	2,253	6,449	2,764	1,154	2,026	1,692
35～39歳	19,640	910	1,610	5,673	4,829	2,764	2,022	1,832
40～44歳	23,748	942	1,121	4,153	5,547	7,235	2,676	2,074
45～49歳	21,518	658	778	2,529	3,517	8,304	3,845	1,887
50～54歳	18,848	545	550	1,726	2,241	6,698	5,756	1,332
55～59歳	16,376	499	409	1,424	1,577	4,321	7,115	1,031
60～64歳	18,347	575	406	1,348	1,537	3,532	10,016	933
65～69歳	22,661	807	396	1,412	1,651	3,648	13,755	992
70～74歳	18,589	599	308	956	1,085	2,595	12,298	748
75～79歳	13,847	445	303	853	714	1,779	9,203	550
80～84歳	10,119	331	349	791	538	1,085	6,602	423
85歳以上	8,926	260	593	1,379	589	843	4,900	362
男	141,801	16,201	8,079	22,181	18,188	27,810	37,344	11,998
0～4歳	6,623	3,708	780	1,590	-	-	-	545
5～9歳	6,640	2,329	360	1,775	1,646	-	-	530
10～14歳	6,946	1,901	259	854	1,804	1,517	-	611
15～19歳	7,456	1,628	294	772	1,058	3,008	-	696
20～24歳	6,485	927	607	932	587	1,878	791	763
25～29歳	7,722	698	1,154	2,366	589	892	1,079	944
30～34歳	8,585	533	1,128	3,068	1,292	541	1,078	945
35～39歳	9,747	512	880	2,859	2,239	1,189	1,074	994
40～44歳	11,765	549	644	2,191	2,667	3,175	1,404	1,135
45～49歳	10,727	397	451	1,388	1,763	3,935	1,754	1,039
50～54歳	9,190	368	312	919	1,104	3,273	2,475	739
55～59歳	8,101	367	235	744	794	2,297	3,111	553
60～64歳	8,899	458	223	730	752	1,769	4,439	528
65～69歳	10,837	638	232	750	835	1,684	6,159	539
70～74歳	8,620	456	135	438	472	1,192	5,503	424
75～79歳	6,173	336	120	308	295	787	4,083	244
80～84歳	4,125	232	125	233	190	436	2,764	145
85歳以上	2,639	164	138	264	101	237	1,629	106
女	151,608	13,296	7,901	22,745	19,815	30,674	46,757	10,420
0～4歳	6,481	3,603	807	1,546	-	-	-	525
5～9歳	6,327	2,167	370	1,712	1,548	-	-	530
10～14歳	6,697	1,774	210	880	1,831	1,427	-	575
15～19歳	7,075	1,601	266	648	1,091	2,835	-	634
20～24歳	6,799	920	623	960	628	2,067	926	675
25～29歳	7,404	623	1,168	2,198	632	902	1,088	793
30～34歳	8,800	514	1,125	3,381	1,472	613	948	747
35～39歳	9,893	398	730	2,814	2,590	1,575	948	838
40～44歳	11,983	393	477	1,962	2,880	4,060	1,272	939
45～49歳	10,791	261	327	1,141	1,754	4,369	2,091	848
50～54歳	9,658	177	238	807	1,137	3,425	3,281	593
55～59歳	8,275	132	174	680	783	2,024	4,004	478
60～64歳	9,448	117	183	618	785	1,763	5,577	405
65～69歳	11,824	169	164	662	816	1,964	7,596	453
70～74歳	9,969	143	173	518	613	1,403	6,795	324
75～79歳	7,674	109	183	545	419	992	5,120	306
80～84歳	5,994	99	224	558	348	649	3,838	278
85歳以上	6,287	96	455	1,115	488	606	3,271	256

注) 総数には年齢「不詳」を含む

IV 高齢世帯

65歳以上の世帯員がいる世帯は一般世帯の4割を超える

平成27年の高齢世帯（65歳以上の世帯員がいる一般世帯）は49,373世帯で、平成22年より7,525世帯（18.0%）増加しています。

推移をみると、昭和55年は14,352世帯でしたが、以降一貫して増え続けており、平成7年（25,184世帯）に2万世帯、平成12年（30,002世帯）に3万世帯、平成22年は4万世帯を超え、平成27年では5万世帯が目前に迫っています。

一般世帯のうち高齢世帯が占める割合は調査毎に拡大し、平成7年には25.0%であったのが、20年間で15.6ポイント上昇して平成27年には40.6%になり、一般世帯の4割を超えました。

また、昭和55年と比べると、この30年間で「夫婦のみの世帯」は6倍、「単独世帯」は9倍に増えており、高齢世帯でも世帯の小規模化が進行していることがわかります。

単独世帯数、割合が過去最高

高齢世帯を家族類型別にみると、「核家族世帯」が28,970世帯（高齢世帯総数に占める割合58.7%）で、高齢世帯の半分以上を占めています。次いで「単独世帯」が15,511世帯（同31.4%）、「その他の親族世帯」が4,647世帯（同9.4%）となっています。

割合の推移をみると、「核家族世帯」及び「単独世帯」とも上昇を続けており、近年はどちらも伸びが鈍化していますが、昭和55年と比べると、「核家族世帯」は1.5倍、「単独世帯」は2.5倍以上となっています。

表4-7 家族類型別6歳未満、18歳未満及び65歳以上の世帯員がいる一般世帯数

(単位：世帯、%)

家族類型	6歳未満世帯員がいる一般世帯		18歳未満世帯員がいる一般世帯		65歳以上の世帯員がいる一般世帯	
	世帯数	一般世帯に占める割合	世帯数	一般世帯に占める割合	世帯数	一般世帯に占める割合
総数	11,880	9.8 (9.9)	28,874	23.7 (24.7)	49,373	40.6 (35.8)
親族世帯	11,848	9.7 (9.9)	28,779	23.6 (24.6)	33,617	27.6 (25.4)
核家族世帯	11,217	9.2 (9.3)	26,750	22.0 (22.5)	28,970	23.8 (20.8)
夫婦のみ	-	- (-)	-	- (0.0)	16,424	13.5 (12.0)
夫婦と子供	10,640	8.7 (8.8)	23,512	19.3 (19.7)	7,216	5.9 (5.1)
男親と子供	26	0.0 (0.0)	274	0.2 (0.2)	926	0.8 (0.6)
女親と子供	551	0.5 (0.4)	2,964	2.4 (2.5)	4,404	3.6 (3.1)
その他の親族世帯	631	0.5 (0.6)	2,029	1.7 (2.1)	4,647	3.8 (4.6)
夫婦・ひとり親	-	- (-)	-	- (-)	824	0.7 (0.8)
夫婦・子供・両親	124	0.1 (0.1)	338	0.3 (0.4)	447	0.4 (0.5)
夫婦・子供・ひとり親	162	0.1 (0.2)	677	0.6 (0.8)	1,428	1.2 (1.7)
その他	345	0.3 (0.3)	1,014	0.8 (1.0)	1,948	1.6 (1.7)
非親族世帯	32	0.0 (0.0)	82	0.1 (0.1)	245	0.2 (0.2)
単独世帯	-	- (-)	13	0.0 (0.1)	15,511	12.7 (10.3)

注) 総数には不詳を含む

注) () 内は平成22年の割合

表4-8 家族類型別65歳以上親族のいる一般世帯数の推移

(単位：世帯，%)

年次	総数	親族世帯	核家族世帯			その他の親族世帯	非親族世帯	単独世帯
			核家族世帯	夫婦のみ	その他の核家族世帯			
実数								
平成27年	49,373	33,617	28,970	16,424	12,546	4,647	245	15,511
22年	41,848	29,662	24,250	13,968	10,282	5,412	193	11,993
17年	35,649	25,968	19,817	11,658	8,159	6,151	46	9,635
12年	30,002	22,653	15,773	9,596	6,177	6,880	34	7,315
7年	25,184	19,990	12,204	7,456	4,748	7,786	23	5,171
2年	19,976	16,228	8,572	5,073	3,499	7,656	13	3,735
昭和60年	16,951	14,296	6,438	3,636	2,802	7,858	18	2,637
55年	14,352	12,631	5,218	2,723	2,495	7,413	19	1,702
割合								
平成27年	100.0	68.1	58.7	33.3	25.4	9.4	0.5	31.4
22年	100.0	70.9	57.9	33.4	24.6	12.9	0.5	28.7
17年	100.0	72.8	55.6	32.7	22.9	17.3	0.1	27.0
12年	100.0	75.5	52.6	32.0	20.6	22.9	0.1	24.4
7年	100.0	79.4	48.5	29.6	18.9	30.9	0.1	20.5
2年	100.0	81.2	42.9	25.4	17.5	38.3	0.1	18.7
昭和60年	100.0	84.3	38.0	21.5	16.5	46.4	0.1	15.6
55年	100.0	88.0	36.4	19.0	17.4	51.7	0.1	11.9

V 母子世帯・父子世帯

母子世帯・父子世帯とも1世帯あたりの子供の数は1.58人

母子世帯に占める子供の数別割合をみると、子供が1人の世帯は54.4%と最も高く、子供が2人の世帯は34.9%となっており、これらの世帯で全体の約9割を占めている。

父子世帯に占める子供の数別割合をみると、子供が1人の世帯は55.3%と最も高く、子供が2人の世帯は35.8%となっており、これらの世帯で全体の9割以上をしめている。

また、母子世帯の数は父子世帯の約10倍となっています。

表4-9 母子世帯・父子世帯

(単位：世帯，%)

区分	実数（世帯）		割合（%）	
	母子世帯	父子世帯	母子世帯	父子世帯
世帯数				
総数	1,928	190	100.0	100.0
子供が1人	1,048	105	54.4	55.3
子供が2人	673	68	34.9	35.8
子供が3人以上	207	17	10.7	8.9
（再掲）6歳未満の子 供のいる世帯	325	15	16.9	7.9
世帯人員				
総数	4,978	490	100.0	100.0
子供が1人	2,096	210	42.1	42.9
子供が2人	2,019	204	40.6	41.6
子供が3人以上	863	76	17.3	15.5
（再掲）6歳未満の子 供のいる世帯	882	44	17.7	9.0
1世帯当たり子供の数	1.58	1.58		

VI 世帯の経済構成

一般世帯に占める非就業者世帯の割合は 33.9%

一般世帯について世帯の主な就業者とその親族の労働力状態、従業上の地位及び産業により分類している世帯の経済構成別にみると、世帯内の就業者すべてが農林漁業以外の産業に従事している「非農林漁業就業者世帯」が 75,001 世帯（一般世帯総数に占める割合 61.6%）で最も多く、農林漁業と非農林漁業の就業者が同一世帯内にいる「農林漁業・非農林漁業就業者混合世帯」は 485 世帯（同 0.4%）、就業者のすべてが農林漁業に従事している「農林漁業就業者世帯」は 524 世帯（同 0.4%）、高齢者など、世帯に就業者がまったくいない「非就業者世帯」が 41,271 世帯（同 33.9%）となっています。

平成 22 年に比べると、調査毎に減少している農林漁業就業者世帯以外の経済構成は増加しています。また、「非就業者世帯」の推移をみると、調査毎に増え続けており、平成 7 年からの 20 年間で約 2.5 倍となり、一般世帯に占める割合も 3 割を超えています。

表 4-10 世帯の経済構成別一般世帯数

(単位：世帯，%)

経 済 構 成	実 数					増加数 平成 22～27	増 加 率				
	平成27年	平成22年	平成17年	平成12年	平成7年		平成 22～27	平成 17～22	平成 12～17	平成 7～12	
総数	121,772	116,844	110,536	103,231	100,889	4,928	4.2	5.7	7.1	2.3	
農林漁業就業者世帯	524	535	656	696	723	△11	△2.1	△18.4	△5.7	△3.7	
農林漁業・非農林漁業就業者混合世帯	485	439	520	529	654	46	10.5	△15.6	△1.7	△19.1	
非農林漁業就業者世帯 (再掲)	75,001	72,708	76,935	77,569	82,263	2,293	3.2	△5.5	△0.8	△5.7	
イ 世帯の主な就業者が雇用者	67,702	66,454	68,640	69,446	73,775	1,248	1.9	△3.2	△1.2	△5.9	
ロ 世帯の主な就業者が業主・家族従業者	7,299	6,254	8,295	8,123	8,488	1,045	16.7	△24.6	2.1	△4.3	
非就業者世帯	41,271	37,637	30,429	23,223	16,736	3,634	9.7	23.7	31.0	38.8	

注) 総数には「分類不能」を含む

第5章 住居

I 住宅の所有の関係

持ち家率は67.3%

住宅に住む一般世帯数は120,230世帯で、前回調査の平成22年に比べ5,390世帯(4.7%)増加しました。

これを住宅の所有関係別にみると、持ち家に住む世帯が80,875世帯(住宅に住む一般世帯数の67.3%)で最も多く、次いで民営の借家28,013世帯(同23.3%)、公営・都市再生機構・公社の借家8,019世帯(同6.7%)となっています。

住宅の建て方別に住宅の所有関係別割合をみると、一戸建では持ち家が最も多く、96.3%となっています。長屋建では民営の借家が最も多く、70.9%となっています。共同住宅では、1・2階建では9割以上が民営の借家ですが、高層になるにしたがって、民営の借家の割合が低くなり、持ち家の割合が高くなっており、11～14階建で8割、15階建以上では9割以上が持ち家となっています。

また、住宅の所有関係別に住宅の建て方別割合をみると、持ち家は一戸建が68.8%を占め、次いで6～10階建の共同住宅が13.9%となっています。これに対して借家では一戸建は4.3%にとどまり、91.1%が共同住宅で、そのうち3～5階建で44.9%と半数近くを占めています。

持ち家の割合(持ち家率)67.3%は前回と比べ増減はありませんが、全国値の62.3%、兵庫県の65.1%をいずれも上回っています。

表5-1 住宅の所有関係別、建て方別住宅に住む一般世帯数

(単位：世帯、%)

所有関係	総数	一戸建	長屋建	共同住宅						その他	(再掲) 65歳以上世帯員がいる世帯数
				総数	1・2階建	3～5	6～10	11～14	15階建以上		
実数											
住宅に住む一般世帯	120,230	57,724	2,128	60,178	10,344	21,132	17,094	9,257	2,351	200	49,225
主世帯	119,471	57,276	2,104	59,906	10,274	21,045	17,024	9,217	2,346	185	49,019
持ち家	80,875	55,604	427	24,782	205	3,619	11,273	7,500	2,185	62	38,668
借家	36,032	1,541	1,565	32,824	9,646	16,180	5,335	1,553	110	102	10,266
公営借家	8,019	11	57	7,951	6	5,801	1,453	691	-	-	4,237
民営の借家	28,013	1,530	1,508	24,873	9,640	10,379	3,882	862	110	102	6,029
給与住宅	2,564	131	112	2,300	423	1,246	416	164	51	21	85
間借り	759	448	24	272	70	87	70	40	5	15	206
住宅の所有の関係別割合											
住宅に住む一般世帯	100.0	100.0	100.0	100.0	100.0	100.0	100.0	100.0	100.0	100.0	100.0
主世帯	99.4	99.2	98.9	99.5	99.3	99.6	99.6	99.6	99.8	92.5	99.6
持ち家	67.3	96.3	20.1	41.2	2.0	17.1	65.9	81.0	92.9	31.0	78.6
借家	30.0	2.7	73.5	54.5	93.3	76.6	31.2	16.8	4.7	51.0	20.9
公営借家	6.7	0.0	2.7	13.2	0.1	27.5	8.5	7.5	-	-	8.6
民営の借家	23.3	2.7	70.9	41.3	93.2	49.1	22.7	9.3	4.7	51.0	12.2
給与住宅	2.1	0.2	5.3	3.8	4.1	5.9	2.4	1.8	2.2	10.5	0.2
間借り	0.6	0.8	1.1	0.5	0.7	0.4	0.4	0.4	0.2	7.5	0.4
住宅の建て方別割合											
住宅に住む一般世帯	100.0	48.0	1.8	50.1	8.6	17.6	14.2	7.7	2.0	0.2	40.9
主世帯	100.0	47.9	1.8	50.1	8.6	17.6	14.2	7.7	2.0	0.2	41.0
持ち家	100.0	68.8	0.5	30.6	0.3	4.5	13.9	9.3	2.7	0.1	47.8
借家	100.0	4.3	4.3	91.1	26.8	44.9	14.8	4.3	0.3	0.3	28.5
公営借家	100.0	0.1	0.7	99.2	0.1	72.3	18.1	8.6	-	-	52.8
民営の借家	100.0	5.5	5.4	88.8	34.4	37.1	13.9	3.1	0.4	0.4	21.5
給与住宅	100.0	5.1	4.4	89.7	16.5	48.6	16.2	6.4	2.0	0.8	3.3
間借り	100.0	59.0	3.2	35.8	9.2	11.5	9.2	5.3	0.7	2.0	27.1

注) 公営借家には都市再生機構・公社の借家を含む

表5-2 住宅の所有関係別住宅に住む一般世帯数の推移

(単位：世帯，%)

所有関係	平成 27年	平成 22年	平成 17年	平成 12年	平成 22～27	平成 17～22	平成 12～17
	実数				増加数		
住宅に住む一般世帯	120,230	114,840	108,640	105,129	5,390	6,200	3,511
主世帯	119,471	113,865	107,743	104,308	5,606	6,122	3,435
持ち家	80,875	77,325	72,711	67,301	3,550	4,614	5,410
借家	36,032	34,051	32,540	33,579	1,981	1,511	△1,039
公営借家	8,019	8,597	9,246	9,425	△578	△649	△179
民営の借家	28,013	25,454	23,294	24,154	2,559	2,160	△860
給与住宅	2,564	2,489	2,492	3,428	75	△3	△936
間借り	759	975	897	821	△216	78	76
	割合				増加率		
住宅に住む一般世帯	100.0	100.0	100.0	100.0	4.7	5.7	3.3
主世帯	99.4	99.2	99.2	99.2	4.9	5.7	3.3
持ち家	67.3	67.3	66.9	64.0	4.6	6.3	8.0
借家	30.0	29.7	30.0	31.9	5.8	4.6	△3.1
公営借家	6.7	7.5	8.5	9.0	△6.7	△7.0	△1.9
民営の借家	23.3	22.2	21.4	23.0	10.1	9.3	△3.6
給与住宅	2.1	2.2	2.3	3.3	3.0	△0.1	△27.3
間借り	0.6	0.8	0.8	0.8	△22.2	8.7	9.3

注) 公営借家には都市再生機構・公社の借家を含む

表5-3 県内各市の持ち家率(平成7年～平成27年)

(単位：%)

年次	明石市	神戸市	姫路市	尼崎市	西宮市	加古川市	高砂市	兵庫県	全国
平成27年	67.3	57.6	66.1	51.2	57.0	76.4	76.6	65.1	62.3
22年	67.3	56.9	65.8	50.3	56.0	76.6	74.8	64.6	61.9
17年	66.9	57.2	62.8	50.9	55.5	77.2	75.0	64.8	62.1
12年	64.0	55.2	62.5	46.7	50.3	75.9	74.5	62.8	61.1
7年	59.0	50.9	61.3	42.0	43.3	72.6	72.6	59.6	60.2

Ⅱ 住宅の建て方

住宅の中高層化が進む

住宅に住む一般世帯数を住宅の建て方別にみると、共同住宅に住む世帯が 60,178 世帯(住宅に住む一般世帯数の 50.1%) で最も多く、次いで一戸建 57,724 世帯(同 48.0%)、長屋建 2,128 世帯(同 1.8%) となっています。

共同住宅を階層別にみると、6階建以上が最も多く 28,702 世帯(同 23.9%)、次いで 3～5階建 21,132 世帯(17.6%)、1・2階建 10,344 世帯(8.6%) となっています。

また、住宅の建て方別割合の推移をみると、一戸建、共同住宅は増加傾向ですが、長屋建は減少が続いています。

表 5-4 住宅の建て方別住宅に住む一般世帯数の推移 (単位：世帯，%)

所有関係	平成 27年	平成 22年	平成 17年	平成 12年	平成 22～27	平成 17～22	平成 12～17
	実数				増加数		
住宅に住む一般世帯	120,230	114,840	108,640	105,129	5,390	6,200	3,511
一戸建	57,724	54,591	51,765	49,963	3,133	2,826	1,802
長屋建	2,128	2,534	3,105	3,633	△ 406	△ 571	△ 528
共同住宅	60,178	57,444	53,576	51,310	2,734	3,868	2,266
1・2階建	10,344	9,478	8,675	9,227	866	803	△ 552
3～5階建	21,132	20,733	20,553	21,347	399	180	△ 794
6階建以上	28,702	27,233	24,348	20,736	1,469	2,885	3,612
その他	200	270	194	223	△ 70	76	△ 29
	割合				増加率		
住宅に住む一般世帯	100.0	100.0	100.0	100.0	4.7	5.7	3.3
一戸建	48.0	47.5	47.6	47.5	5.7	5.5	3.6
長屋建	1.8	2.2	2.9	3.5	△16.0	△18.4	△14.5
共同住宅	50.1	50.0	49.3	48.8	4.8	7.2	4.4
1・2階建	8.6	8.3	8.0	8.8	9.1	9.3	△6.0
3～5階建	17.6	18.1	18.9	20.3	1.9	0.9	△3.7
6階建以上	23.9	23.7	22.4	19.7	5.4	11.8	17.4
その他	0.2	0.2	0.2	0.2	△25.9	39.2	△13.0

表 5-5 県内各市の住宅に住む一般世帯の住宅の建て方別世帯数の構成 (単位：%)

区分	明石市	神戸市	姫路市	尼崎市	西宮市	加古川市	兵庫県	全国
一戸建	48.0	36.2	62.5	35.4	34.8	69.3	50.9	55.2
長屋建	1.8	1.9	2.4	5.2	1.4	1.2	2.3	1.9
共同住宅	50.1	61.8	34.9	59.1	63.7	29.4	46.7	42.7
うち6階以上	23.9	32.6	11.9	24.7	31.0	10.1	21.2	15.0
その他	0.2	0.1	0.2	0.2	0.1	0.1	0.1	0.2

第6章 人口集中地区

人口集中地区の人口は279,870人、面積は37.05km²です。平成22年に比べると、人口は2,599人(0.94%)、面積は0.11km²(0.30%)増加しています。その結果、全市に占める人口集中地区の割合は、人口(279,870人)の95.39%、面積(49.42km²)の74.97%となっています。

昭和35年に人口集中地区が設定されて以来、人口・面積ともに平成12年まで一貫して増加を続けていましたが、人口は平成17年に初めて減少しましたが、平成22年に再び増加に転じ、今回の調査でも増加しています。

人口集中地区の人口密度は、7,553.8人/km²で、平成22年(7,506.0人/km²)に比べて47.8人/km²増加しています。

人口集中地区の人口密度、全市に占める人口集中地区人口の割合とも、平成2年以降ほぼ横ばいで推移しています。

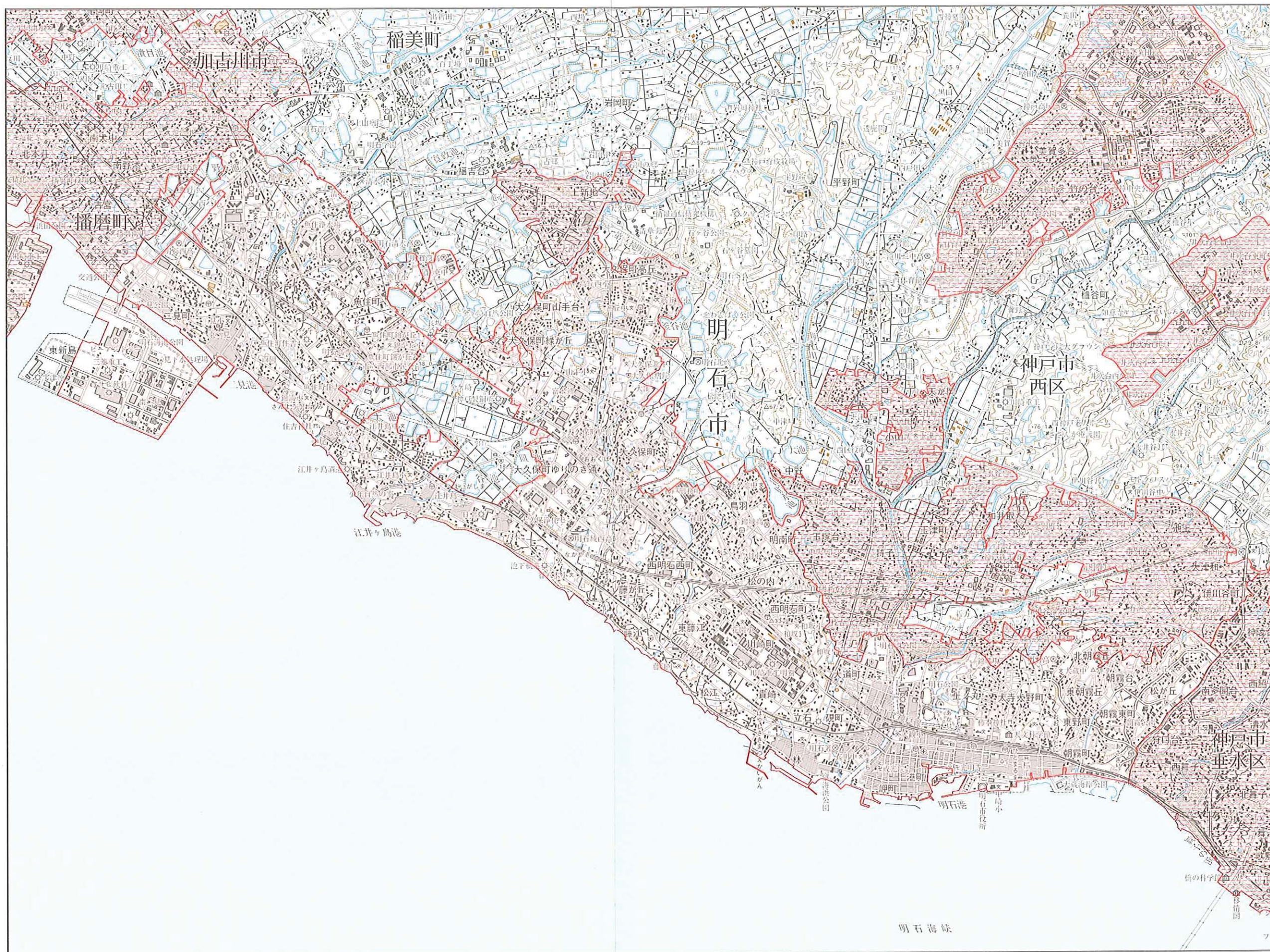
表6-1 人口集中地区の推移

(単位：人, km², %)

区分	人口集中地区				人口密度 (人/km ²)	全市に占める割合	
	人口	男	女	面積		人口	面積
平成27年	279,870	135,532	144,338	37.05	7,553.8	95.39	74.97
22年	277,271	135,019	142,252	36.94	7,506.0	95.30	75.01
17年	276,866	135,119	141,747	36.47	7,591.6	95.13	74.07
12年	279,079	136,796	142,283	36.26	7,696.6	95.21	73.67
7年	274,572	134,712	139,860	35.7	7,691.1	95.47	72.86
2年	259,991	127,550	132,441	35.3	7,365.2	96.04	72.04
昭和60年	246,099	121,279	124,820	30.5	8,068.8	93.44	61.88
55年	239,348	118,878	120,470	30.3	7,899.3	93.91	61.52
50年	207,952	103,806	104,146	25.1	8,284.9	88.53	53.02
45年	171,606	85,908	85,698	19.6	8,755.4	83.09	41.41
40年	114,920	57,116	57,804	13.1	8,772.5	72.14	27.76
35年	80,508	40,161	40,347	9.5	8,474.5	62.03	20.13

なお、人口集中地区境界図(D I D)は出典「平成27年国勢調査報告 第2巻人口等基本集計結果 その2都道府県・市区町村編」であり、この地図の作成に当たっては、国土地理院長の承認を得て、同院発行の2万5千分の1の地図を使用しています。(承認番号平27情使、第49-GISMAP36191号)

203 明石市 Akashi-shi



出典 : 平成27年国勢調査報告 第2巻人口等基本集計結果 その2都道府県・市区町村編
(承認番号 平27情使、第49-GISMAP36191号)

統計表
小地域集計

表番号	統計表
人口等基本集計に関する集計	
1	男女別人口及び世帯数
2	年齢(5歳階級), 男女別人口, 平均年齢
3	配偶関係(3区分), 男女別15歳以上人口
4	世帯の種類(2区分), 世帯人員(7区分)別一般世帯数, 一般世帯人員施設等の世帯数及び施設等の世帯人員
5	世帯の家族類型(6区分)別一般世帯数, 一般世帯人員
6	住居の種類・住宅の所有の関係(6区分)別一般世帯数, 一般世帯人員
7	住宅の建て方(7区分)別住宅に住む主世帯数, 主世帯人員及び1世帯当たり人員
従業状態等基本集計に関する集計	
8	労働力状態(2区分), 男女別15歳以上人口
9	従業上の地位(3区分), 男女別15歳以上就業者数
10	産業(大分類), 男女別15歳以上就業者数
11	職業(大分類), 男女別15歳以上就業者数
従業地・通学地による人口・就業状態等集計に関する集計	
12	常住地による従業地・通学地(9区分), 男女別15歳以上就業者数及び15歳以上通学者数
移動人口の男女・年齢等集計に関する集計	
13	居住期間(6区分), 男女別人口
14	5年前の常住地(6区分), 男女別人口(転入)

第1表 男女別人口及び世帯数

大字・町名	人口			世帯数	
	総数(男女別)	男	女		
全市		293,409	141,801	151,608	121,890
松が丘	1丁目	1,649	725	924	813
松が丘	2丁目	1,392	648	744	739
松が丘	3丁目	934	440	494	377
松が丘	4丁目	1,496	663	833	840
松が丘	5丁目	1,260	547	713	643
松が丘北町		966	469	497	314
大蔵谷奥		679	313	366	286
東山町		747	352	395	292
朝霧北町		1,255	599	656	463
朝霧台		1,258	585	673	440
朝霧山手町		747	349	398	300
朝霧南町	1丁目	233	104	129	116
朝霧南町	2丁目	822	386	436	298
朝霧南町	3丁目	793	363	430	408
朝霧南町	4丁目	1,061	508	553	475
朝霧東町	1丁目	634	303	331	227
朝霧東町	2丁目	1,236	611	625	486
朝霧東町	3丁目	608	291	317	273
朝霧町	1丁目	761	326	435	330
朝霧町	2丁目	482	235	247	207
朝霧町	3丁目	482	228	254	236
北朝霧丘	1丁目	778	377	401	328
北朝霧丘	2丁目	558	291	267	242
東朝霧丘		1,778	837	941	735
中朝霧丘		831	412	419	367
西朝霧丘		597	268	329	238
荷山町		851	409	442	342
東野町		4,037	1,894	2,143	1,620
太寺大野町		712	356	356	292
太寺天王町		1,032	497	535	398
太寺	1丁目	1,041	487	554	403
太寺	2丁目	749	330	419	283
太寺	3丁目	537	248	289	232
太寺	4丁目	799	366	433	329
東人丸町		1,094	510	584	467
人丸町		497	245	252	257
山下町		850	399	451	417
上ノ丸	1丁目	842	401	441	361
上ノ丸	2丁目	635	299	336	282
上ノ丸	3丁目	762	362	400	325
明石公園		X	X	X	X
鷹匠町		1,337	626	711	584
茶園場町		936	440	496	422
大蔵八幡町		926	421	505	399
大蔵町		419	209	210	190
大蔵中町		546	263	283	222
大蔵本町		455	225	230	198
大蔵天神町		453	206	247	224
天文町	1丁目	241	114	127	112
天文町	2丁目	291	131	160	143
相生町	1丁目	553	259	294	261
相生町	2丁目	1,028	498	530	516
中崎	1丁目	395	199	196	176
中崎	2丁目	930	444	486	460

大字・町名	人口			世帯数	
	総数(男女別)	男	女		
鍛冶屋町		81	39	42	55
桜町		1,001	512	489	483
東仲ノ町		1,189	540	649	574
大明石町	1丁目	1,120	523	597	559
大明石町	2丁目	1,042	469	573	509
本町	1丁目	682	322	360	337
本町	2丁目	824	392	432	438
材木町		667	316	351	288
樽屋町		1,002	504	498	536
日富美町		505	226	279	229
大観町		722	350	372	325
港町		746	360	386	338
岬町		815	400	415	341
大蔵海岸通	1丁目	-	-	-	-
大蔵海岸通	2丁目	-	-	-	-
西新町	1丁目	709	320	389	338
西新町	2丁目	1,085	498	587	521
西新町	3丁目	610	285	325	317
北王子町		1,065	498	567	401
王子	1丁目	496	217	279	236
王子	2丁目	720	350	370	365
南王子町		556	249	307	288
大道町	1丁目	682	322	360	327
大道町	2丁目	540	256	284	212
硯町	1丁目	412	201	211	214
硯町	2丁目	1,351	653	698	623
硯町	3丁目	1,591	778	813	708
田町	1丁目	598	307	291	248
田町	2丁目	653	354	299	320
新明町		380	185	195	182
船上町		949	452	497	354
和坂稻荷町		182	84	98	88
宮の上		1,254	605	649	549
立石	1丁目	379	187	192	161
立石	2丁目	734	356	378	278
貴崎	1丁目	436	200	236	186
貴崎	2丁目	679	291	388	323
貴崎	3丁目	1,699	815	884	728
貴崎	4丁目	581	260	321	262
貴崎	5丁目	994	512	482	465
南貴崎町		334	179	155	163
林崎町	1丁目	135	66	69	60
林崎町	2丁目	636	316	320	253
林崎町	3丁目	1,144	548	596	481
林	1丁目	454	222	232	197
林	2丁目	805	367	438	317
林	3丁目	752	352	400	306
松江		1,845	947	898	864
和坂	1丁目	1,213	582	631	586
和坂	2丁目	606	300	306	265
和坂	3丁目	749	367	382	337
西明石町	1丁目	395	204	191	180
西明石町	2丁目	489	234	255	209
西明石町	3丁目	489	226	263	201
西明石町	4丁目	325	160	165	160

第1表 男女別人口及び世帯数（つづき）

大字・町名		人口			世帯数
		総数(男女別)	男	女	
西明石町	5丁目	594	279	315	273
川崎町		1,435	683	752	578
西明石南町	1丁目	377	171	206	211
西明石南町	2丁目	979	475	504	537
西明石南町	3丁目	1,722	930	792	785
和坂		687	328	359	316
花園町		108	50	58	49
松の内	1丁目	1,324	647	677	728
松の内	2丁目	1,497	727	770	736
野々上	1丁目	984	494	490	452
野々上	2丁目	713	362	351	354
野々上	3丁目	1,307	648	659	652
小久保	1丁目	1,442	667	775	732
小久保	2丁目	1,108	563	545	653
小久保	3丁目	1,290	675	615	586
小久保	4丁目	854	451	403	364
小久保	5丁目	1,092	520	572	432
小久保	6丁目	1,095	527	568	415
西明石北町	1丁目	647	312	335	267
西明石北町	2丁目	448	211	237	188
西明石北町	3丁目	914	436	478	402
鳥羽		3,284	1,622	1,662	1,283
西明石東町		749	373	376	321
旭が丘		948	462	486	422
明南町	1丁目	488	247	241	195
明南町	2丁目	1,585	767	818	618
明南町	3丁目	15	8	7	4
沢野	1丁目	422	196	226	180
沢野	2丁目	574	262	312	241
小久保		907	421	486	352
西明石西町	1丁目	711	354	357	339
西明石西町	2丁目	944	449	495	408
別所町		1,325	658	667	707
東藤江	1丁目	1,059	534	525	542
東藤江	2丁目	683	325	358	333
藤が丘	1丁目	1,085	500	585	462
藤が丘	2丁目	874	403	471	375
藤江		10,556	5,063	5,493	4,280
大久保町松陰新田		254	124	130	92
大久保町森田		3,279	2,266	1,013	800
大久保町松陰		4,103	2,012	2,091	1,475
大久保町大久保町		6,220	2,991	3,229	2,292
大久保町駅前	1丁目	796	375	421	435
大久保町駅前	2丁目	845	428	417	389
大久保町大窪		16,315	7,637	8,678	6,166
大久保町山手台	1丁目	630	283	347	271
大久保町山手台	2丁目	826	377	449	347
大久保町山手台	3丁目	697	309	388	305
大久保町山手台	4丁目	659	335	324	170
大久保町高丘	1丁目	1,162	561	601	486
大久保町高丘	2丁目	706	323	383	287
大久保町高丘	3丁目	2,473	1,223	1,250	1,201
大久保町高丘	4丁目	398	175	223	158
大久保町高丘	5丁目	1,858	887	971	769
大久保町高丘	6丁目	529	243	286	217

大字・町名	人口			世帯数
	総数(男女別)	男	女	
大久保町高丘 7丁目	2,056	953	1,103	848
大久保町西脇	3,240	1,596	1,644	1,315
大久保町緑が丘	980	463	517	355
大久保町茜 1丁目	358	180	178	124
大久保町茜 2丁目	477	237	240	157
大久保町茜 3丁目	269	143	126	91
大久保町谷八木	5,799	2,889	2,910	2,168
大久保町八木	2,426	1,160	1,266	976
大久保町福田	368	182	186	141
大久保町福田 1丁目	282	132	150	99
大久保町福田 2丁目	350	178	172	126
大久保町福田 3丁目	926	447	479	311
大久保町江井島	5,930	2,859	3,071	2,358
大久保町西島	9,787	4,716	5,071	3,747
大久保町わかば	1,480	707	773	541
大久保町ゆりのき通 1丁目	3,760	1,787	1,973	1,333
大久保町ゆりのき通 2丁目	1,314	604	710	458
大久保町ゆりのき通 3丁目	-	-	-	-
魚住町金ヶ崎	4,165	2,026	2,139	1,667
魚住町長坂寺	4,082	1,953	2,129	1,637
魚住町錦が丘 1丁目	1,303	629	674	521
魚住町錦が丘 2丁目	585	242	343	211
魚住町錦が丘 3丁目	999	452	547	413
魚住町錦が丘 4丁目	345	166	179	203
魚住町鴨池	1,127	572	555	539
魚住町清水	17,014	8,184	8,830	6,548
魚住町中尾	3,131	1,511	1,620	1,235
魚住町住吉 1丁目	918	473	445	383
魚住町住吉 2丁目	1,622	809	813	709
魚住町住吉 3丁目	1,189	627	562	517
魚住町住吉 4丁目	1,060	512	548	391
魚住町西岡	11,293	5,591	5,702	4,662
二見町福里	4,018	1,973	2,045	1,545
二見町東二見	11,826	5,717	6,109	4,817
二見町西二見	12,057	5,773	6,284	4,807
二見町西二見駅前 1丁目	12	5	7	5
二見町西二見駅前 2丁目	403	223	180	211
二見町西二見駅前 3丁目	527	296	231	224
二見町西二見駅前 4丁目	268	159	109	192
二見町南二見	-	-	-	-

第2表 年齢（5歳階級），男女別人口，平均年齢

大字・町名	総数(年齢)	0～4歳	5～9歳	10～14歳	15～19歳	20～24歳	25～29歳	30～34歳	35～39歳	40～44歳	45～49歳
全市(総数)	293,409	13,104	12,967	13,643	14,531	13,284	15,126	17,385	19,640	23,748	21,518
松が丘 1丁目	1,649	36	44	62	58	49	52	70	76	93	94
松が丘 2丁目	1,392	48	33	43	53	52	42	50	73	103	100
松が丘 3丁目	934	31	38	37	38	32	38	35	48	43	66
松が丘 4丁目	1,496	36	10	9	29	36	31	75	79	85	96
松が丘 5丁目	1,260	47	52	41	38	42	33	51	69	80	75
松が丘北町	966	39	55	55	44	54	46	42	70	57	58
大蔵谷奥	679	33	24	23	18	32	27	35	53	48	35
東山町	747	15	44	37	38	34	37	32	47	55	42
朝霧北町	1,255	60	52	76	82	47	47	75	82	110	84
朝霧台	1,258	34	46	77	84	61	44	48	59	86	103
朝霧山手町	747	22	33	36	38	23	21	26	34	39	54
朝霧南町 1丁目	233	11	6	6	13	4	2	10	14	20	19
朝霧南町 2丁目	822	86	80	36	26	23	25	53	100	108	64
朝霧南町 3丁目	793	21	33	24	23	37	37	30	50	58	54
朝霧南町 4丁目	1,061	42	41	41	30	32	36	48	72	75	65
朝霧東町 1丁目	634	41	50	49	29	32	28	46	55	56	36
朝霧東町 2丁目	1,236	77	94	62	52	45	50	98	96	97	97
朝霧東町 3丁目	608	18	18	27	20	21	21	29	36	48	29
朝霧町 1丁目	761	24	34	14	22	19	23	44	39	44	48
朝霧町 2丁目	482	22	21	27	20	11	19	33	35	22	38
朝霧町 3丁目	482	10	19	12	13	24	22	29	36	31	17
北朝霧丘 1丁目	778	22	24	20	32	38	51	33	32	49	49
北朝霧丘 2丁目	558	28	23	22	22	30	30	25	44	40	34
東朝霧丘	1,778	56	75	77	77	72	66	67	88	130	137
中朝霧丘	831	27	19	44	32	40	40	33	40	82	71
西朝霧丘	597	23	33	39	49	18	21	26	38	39	53
荷山町	851	25	44	58	47	49	37	43	52	58	73
東野町	4,037	171	190	187	229	202	191	215	256	266	319
太寺大野町	712	44	36	30	33	19	33	41	60	57	58
太寺天王町	1,032	40	49	64	53	50	47	67	51	79	83
太寺 1丁目	1,041	41	64	43	50	47	44	61	65	81	64
太寺 2丁目	749	53	50	54	35	29	25	41	54	78	57
太寺 3丁目	537	16	22	17	28	17	15	26	27	30	40
太寺 4丁目	799	24	40	39	31	44	32	33	55	53	65
東人丸町	1,094	37	55	55	41	47	31	29	86	94	92
人丸町	497	11	16	15	20	23	17	28	27	37	33
山下町	850	28	22	43	51	35	27	52	47	62	81
上ノ丸 1丁目	842	48	54	29	26	24	42	47	67	79	60
上ノ丸 2丁目	635	40	23	17	22	15	44	66	68	36	42
上ノ丸 3丁目	762	30	22	32	37	34	35	37	51	51	55
明石公園	X	X	X	X	X	X	X	X	X	X	X
鷹匠町	1,337	82	86	65	39	48	55	87	104	139	88
茶園場町	936	15	25	28	42	30	32	48	49	60	55
大蔵八幡町	926	38	56	48	21	23	38	60	67	82	57
大蔵町	419	22	15	12	16	8	17	27	21	21	34
大蔵中町	546	26	22	16	19	12	20	29	29	51	37
大蔵本町	455	15	16	26	23	12	19	24	32	30	24
大蔵天神町	453	7	9	17	18	15	14	9	20	21	24
天文町 1丁目	241	13	8	2	8	14	14	17	13	9	14
天文町 2丁目	291	4	6	16	13	25	21	14	17	12	25
相生町 1丁目	553	17	30	34	28	15	16	29	27	67	50
相生町 2丁目	1,028	48	48	45	55	50	70	57	77	92	93
中崎 1丁目	395	17	11	9	16	21	17	20	23	22	13
中崎 2丁目	930	34	37	35	28	32	32	43	87	68	82
鍛冶屋町	81	-	-	1	2	4	11	6	3	9	5
桜町	1,001	73	50	50	27	41	57	78	88	112	89
東仲ノ町	1,189	63	62	63	41	32	53	71	109	146	96
大明石町 1丁目	1,120	44	29	50	48	34	69	73	78	107	86
大明石町 2丁目	1,042	49	38	39	35	48	54	88	89	84	63
本町 1丁目	682	23	41	24	29	31	40	41	56	69	75
本町 2丁目	824	29	23	27	25	33	43	55	55	82	61
材木町	667	18	26	17	38	29	25	28	32	46	48
樽屋町	1,002	34	25	24	44	46	71	65	69	71	63
日富美町	505	14	17	17	27	16	25	25	30	22	29
大観町	722	20	33	20	31	34	47	30	58	38	43
港町	746	19	16	17	33	33	35	31	28	46	49
岬町	815	10	18	23	29	39	36	23	24	56	47
大蔵海岸通 1丁目	-	-	-	-	-	-	-	-	-	-	-
大蔵海岸通 2丁目	-	-	-	-	-	-	-	-	-	-	-
西新町 1丁目	709	25	20	22	36	36	39	38	46	52	44
西新町 2丁目	1,085	21	26	30	38	47	45	54	57	76	61

50～54歳	55～59歳	60～64歳	65～69歳	70～74歳	75～79歳	80～84歳	85～89歳	90～94歳	95～99歳	100歳以上	年齢「不詳」	平均年齢
18,848	16,376	18,347	22,661	18,589	13,847	10,119	5,861	2,340	618	107	750	45.3
94	95	107	173	161	163	133	60	20	7	-	2	54.7
77	73	70	132	155	152	85	35	15	-	-	1	52.9
76	61	47	67	65	62	89	45	10	4	-	2	51.7
81	66	80	130	143	169	168	79	59	15	2	18	60.4
65	65	85	105	108	125	111	45	16	5	1	1	53.2
86	81	60	63	52	26	23	25	18	10	2	-	45.1
45	34	40	58	67	32	38	20	13	3	1	-	49.7
66	79	52	60	51	26	22	8	-	2	-	-	45.6
80	68	82	131	73	49	26	20	8	2	-	1	44.2
113	99	73	101	73	41	37	42	20	11	2	4	47.1
49	45	55	61	73	68	42	20	6	1	-	1	51.0
25	16	15	24	18	11	10	5	2	2	-	-	50.2
42	45	31	45	18	14	11	8	3	-	-	4	36.7
53	37	62	74	64	60	40	23	6	2	-	5	50.6
54	56	77	100	97	79	61	34	15	5	-	1	51.4
37	29	24	31	31	27	22	8	2	1	-	-	39.5
100	65	66	92	50	42	30	16	5	2	-	-	41.4
24	44	59	69	52	40	32	15	4	2	-	-	51.2
44	39	57	78	73	61	52	22	13	7	1	3	53.5
27	24	31	45	32	28	24	17	4	1	-	1	47.8
17	21	37	60	38	35	28	24	6	2	-	1	52.3
72	79	89	92	47	22	15	6	5	1	-	-	48.3
29	19	18	70	54	34	23	6	6	1	-	-	47.0
121	100	116	148	144	122	88	57	27	9	1	-	50.0
53	52	63	68	71	41	27	20	3	2	-	3	48.1
45	33	18	43	37	34	30	13	3	2	-	-	44.8
69	33	61	68	47	34	34	8	8	2	-	1	44.4
294	314	283	330	235	161	99	65	19	8	1	2	44.7
39	39	40	47	40	39	34	12	4	1	-	6	44.8
79	64	63	81	64	41	34	14	9	-	-	-	44.4
67	68	77	64	63	48	53	26	12	2	1	-	46.2
42	37	35	58	33	19	27	19	1	2	-	-	41.4
40	34	37	49	43	33	32	18	6	5	-	2	51.1
56	52	45	63	54	41	43	20	7	1	1	-	47.5
78	52	55	93	85	54	61	28	18	1	-	2	48.3
28	21	54	54	27	36	20	20	7	1	-	2	51.1
78	51	55	45	56	39	41	17	5	3	-	12	46.9
51	40	37	62	47	49	39	27	10	3	-	1	46.0
30	34	24	32	36	41	28	29	2	4	2	-	46.0
58	47	49	77	54	40	28	20	2	-	1	2	47.7
X	X	X	X	X	X	X	X	X	X	X	X	X
72	68	70	107	79	60	46	27	13	-	1	1	44.0
51	50	106	128	91	51	49	15	6	2	-	3	52.4
59	45	59	93	67	36	28	30	14	2	1	2	47.1
18	22	28	35	39	32	29	18	5	-	-	-	51.3
26	23	30	52	49	32	33	24	6	3	-	7	50.6
27	25	29	40	41	27	24	5	13	2	1	-	49.2
36	34	31	57	38	40	28	12	7	3	-	13	55.0
10	16	18	14	10	13	12	6	4	-	-	26	47.3
30	15	21	17	11	17	14	7	5	-	1	-	47.3
43	26	29	36	37	30	28	7	1	-	-	3	45.8
74	55	56	58	61	40	27	15	7	-	-	-	43.0
19	30	36	67	29	17	8	10	2	5	-	3	50.2
59	46	79	99	77	42	26	11	3	-	-	10	47.7
3	6	10	2	8	4	2	2	1	1	-	1	50.8
53	41	44	52	56	31	26	18	12	1	-	2	41.8
78	74	72	68	47	37	36	18	8	-	-	15	43.0
94	64	94	89	59	42	29	18	5	-	-	8	45.7
62	68	63	101	54	42	42	16	5	-	-	2	45.5
30	38	37	56	33	22	18	13	4	-	1	1	44.0
57	49	70	48	49	39	34	26	9	3	-	7	48.2
39	47	39	58	53	42	52	21	3	3	-	3	50.7
71	63	58	91	75	51	38	27	8	1	-	7	48.1
41	27	34	47	37	35	31	16	10	3	1	1	51.1
67	40	43	53	51	51	37	19	5	2	-	-	48.5
56	41	56	69	63	61	56	29	4	2	-	2	53.0
65	39	63	88	82	71	55	36	5	4	1	1	54.9
-	-	-	-	-	-	-	-	-	-	-	-	-
-	-	-	-	-	-	-	-	-	-	-	-	-
44	45	52	50	53	37	26	33	9	1	1	-	48.7
65	54	92	134	109	83	49	28	8	3	-	5	52.5

第2表 年齢（5歳階級），男女別人口，平均年齢（つづき）

大字・町名		総数(年齢)	0～4歳	5～9歳	10～14歳	15～19歳	20～24歳	25～29歳	30～34歳	35～39歳	40～44歳	45～49歳
西新町	3丁目	610	13	16	24	25	25	28	37	28	44	53
北王子町		1,065	39	55	55	36	39	47	61	66	87	74
王子	1丁目	496	11	21	23	24	25	29	27	27	32	29
王子	2丁目	720	46	22	18	26	31	50	82	56	43	36
南王子町		556	25	8	20	20	20	37	23	21	34	40
大道町	1丁目	682	32	25	26	23	34	56	49	54	58	41
大道町	2丁目	540	29	23	20	18	33	45	54	51	38	31
硯町	1丁目	412	19	11	17	17	19	30	35	31	22	17
硯町	2丁目	1,351	60	33	44	62	70	80	95	88	78	96
硯町	3丁目	1,591	54	44	63	79	66	88	74	97	121	140
田町	1丁目	598	48	42	28	11	15	22	45	68	50	42
田町	2丁目	653	15	28	27	42	31	68	37	29	47	60
新明町		380	22	16	8	11	19	22	27	32	22	17
船上町		949	74	75	37	49	40	33	75	85	65	83
和坂稲荷町		182	8	6	7	10	8	6	8	11	16	13
宮の上		1,254	72	64	66	39	30	36	76	100	110	92
立石	1丁目	379	10	17	20	27	20	12	10	26	38	28
立石	2丁目	734	37	66	48	41	26	42	61	60	72	58
貴崎	1丁目	436	12	18	16	20	29	14	13	25	28	29
貴崎	2丁目	679	17	24	27	34	24	23	31	26	43	32
貴崎	3丁目	1,699	70	65	46	84	101	116	113	99	108	92
貴崎	4丁目	581	27	29	28	46	26	19	25	30	45	46
貴崎	5丁目	994	26	32	43	53	40	52	51	64	77	75
南貴崎町		334	5	12	9	21	14	23	21	19	32	29
林崎町	1丁目	135	6	7	3	7	8	5	10	11	8	4
林崎町	2丁目	636	30	34	28	40	27	40	36	46	44	49
林崎町	3丁目	1,144	41	52	55	52	50	59	59	78	110	81
林	1丁目	454	8	10	5	10	20	22	23	16	21	34
林	2丁目	805	21	19	35	41	47	25	34	40	56	46
林	3丁目	752	19	22	27	35	30	32	39	38	53	63
松江		1,845	72	51	74	86	98	127	104	120	159	138
和坂	1丁目	1,213	50	58	31	31	53	67	102	79	92	68
和坂	2丁目	606	27	19	11	23	29	55	52	34	47	46
和坂	3丁目	749	27	21	14	33	39	54	48	43	47	46
西明石町	1丁目	395	10	7	14	14	21	28	19	19	21	21
西明石町	2丁目	489	8	15	18	20	21	24	19	20	30	30
西明石町	3丁目	489	14	16	22	14	21	23	20	22	28	24
西明石町	4丁目	325	7	14	11	13	18	12	12	20	34	22
西明石町	5丁目	594	15	25	25	27	38	27	40	33	49	39
川崎町		1,435	33	45	47	82	94	67	66	72	94	97
西明石南町	1丁目	377	6	4	6	9	28	21	16	22	29	26
西明石南町	2丁目	979	22	30	34	28	53	54	62	93	75	59
西明石南町	3丁目	1,722	190	112	54	53	116	280	214	150	124	72
和坂		687	31	40	49	41	34	33	51	65	71	67
花園町		108	6	5	5	1	3	11	14	16	8	5
松の内	1丁目	1,324	62	47	43	42	71	83	109	128	112	112
松の内	2丁目	1,497	107	66	55	45	64	106	171	137	144	101
野々上	1丁目	984	45	27	32	39	43	47	76	65	70	69
野々上	2丁目	713	29	37	38	30	26	26	50	59	72	64
野々上	3丁目	1,307	49	40	60	83	61	88	90	80	182	119
小久保	1丁目	1,442	74	56	52	46	73	124	150	159	126	118
小久保	2丁目	1,108	39	23	29	39	39	109	100	89	104	79
小久保	3丁目	1,290	80	64	81	57	54	152	107	128	131	107
小久保	4丁目	854	83	53	34	41	50	78	86	88	87	71
小久保	5丁目	1,092	77	63	48	66	61	56	92	108	109	102
小久保	6丁目	1,095	79	46	67	72	53	93	100	81	101	104
西明石北町	1丁目	647	20	24	35	41	21	31	20	34	54	43
西明石北町	2丁目	448	10	17	19	12	18	23	19	25	43	17
西明石北町	3丁目	914	37	31	29	35	30	54	66	56	68	73
鳥羽		3,284	165	166	196	197	159	198	218	207	341	243
西明石東町		749	28	27	35	30	42	38	49	53	54	61
旭が丘		948	50	36	21	29	48	50	44	64	75	58
明南町	1丁目	488	16	17	30	29	13	26	18	37	31	43
明南町	2丁目	1,585	128	83	66	68	54	92	153	113	110	98
明南町	3丁目	15	1	3	1	-	1	-	2	-	2	-
沢野	1丁目	422	8	5	12	12	12	9	13	10	37	20
沢野	2丁目	574	14	26	31	20	26	24	20	26	35	41
小久保		907	43	43	31	40	44	48	58	55	77	66
西明石西町	1丁目	711	20	27	25	25	25	26	44	35	52	58
西明石西町	2丁目	944	44	33	40	42	43	64	69	72	92	67
別所町		1,325	38	38	23	41	44	94	86	85	86	94
東藤江	1丁目	1,059	17	20	17	42	43	49	51	62	82	60

50～54歳	55～59歳	60～64歳	65～69歳	70～74歳	75～79歳	80～84歳	85～89歳	90～94歳	95～99歳	100歳以上	年齢「不詳」	平均年齢
57	33	49	46	35	36	28	23	6	1	-	3	49.8
64	51	62	60	55	59	57	53	30	10	4	1	48.8
31	24	32	36	38	44	16	20	7	-	-	-	48.8
37	31	40	70	53	32	27	12	3	1	-	4	45.0
35	15	30	49	57	59	42	14	6	1	-	-	52.2
26	40	46	58	49	28	20	8	6	1	-	2	44.9
36	19	23	39	26	27	12	14	2	-	-	-	42.5
19	26	24	34	33	24	19	12	2	1	-	-	46.9
109	79	76	109	111	80	47	18	8	1	-	7	46.8
95	109	109	127	119	93	65	33	5	1	-	9	47.8
30	37	26	35	38	26	22	9	3	-	1	-	42.7
52	41	28	39	33	24	18	16	6	3	-	9	44.2
17	15	24	25	35	28	20	12	2	1	-	5	47.9
63	46	47	48	41	34	30	16	5	2	-	1	40.6
11	7	14	14	20	9	6	7	1	-	-	-	48.4
51	59	83	116	97	77	43	21	6	2	1	13	46.2
23	21	19	23	22	29	22	5	4	-	-	3	46.6
48	40	28	50	28	12	9	4	2	-	-	2	38.1
39	32	33	38	17	20	21	27	5	-	-	-	49.5
41	44	47	79	54	54	36	32	11	-	-	-	52.2
110	122	135	167	117	81	44	19	9	1	-	-	45.9
35	28	31	57	36	26	23	14	8	2	-	-	45.6
55	56	75	104	65	60	44	13	8	-	1	-	48.1
26	20	36	21	17	9	11	3	5	-	-	1	46.2
9	9	9	6	8	12	9	3	1	-	-	-	47.3
36	26	41	46	50	30	19	7	6	-	-	1	43.9
89	82	70	63	62	47	32	32	17	11	1	1	45.9
25	27	34	41	46	40	33	30	8	1	-	-	56.4
36	49	61	75	74	53	46	30	14	2	1	-	51.3
46	34	49	70	71	54	38	19	8	2	1	2	50.6
121	113	133	150	124	72	53	30	8	3	1	8	45.6
46	46	98	111	106	73	60	31	9	2	-	-	48.3
29	24	49	46	42	29	20	18	5	1	-	-	46.4
47	70	75	60	49	27	32	13	3	1	-	-	47.6
18	27	47	44	23	26	12	15	4	1	-	4	50.6
39	35	56	47	22	27	30	23	5	-	-	-	51.7
25	38	49	48	31	23	32	31	7	1	-	-	52.2
24	10	22	28	26	18	14	14	4	-	-	2	49.5
32	37	40	51	35	24	22	23	11	-	-	1	47.4
131	181	129	127	70	39	32	22	7	-	-	-	46.7
23	18	32	43	34	26	16	13	3	1	-	1	52.6
78	60	63	68	63	61	43	20	4	-	-	9	47.8
79	84	49	41	34	29	21	8	2	2	1	7	33.1
45	36	37	38	21	10	6	6	4	-	-	2	39.0
6	5	8	4	2	2	2	3	1	-	-	1	40.5
111	73	85	88	67	41	22	19	7	-	-	2	43.5
95	75	81	102	57	42	25	13	2	1	1	7	40.5
52	55	83	90	59	46	45	26	10	4	-	1	48.0
51	39	39	54	39	32	20	4	3	1	-	-	43.8
94	78	63	85	56	38	16	17	6	-	1	1	42.3
113	85	72	64	59	26	26	10	3	-	-	6	40.5
78	96	78	92	44	23	20	11	3	-	-	13	44.3
80	64	57	45	36	20	12	6	2	-	-	7	36.8
50	37	20	26	23	7	13	3	-	-	-	4	34.7
62	53	55	56	26	21	14	13	10	-	-	-	38.4
69	64	54	40	38	15	10	7	2	-	-	-	37.3
43	42	46	39	48	38	43	20	3	2	-	-	48.4
30	27	40	50	30	28	21	8	4	5	2	-	50.6
54	49	60	77	51	62	43	20	14	4	1	-	48.3
200	117	165	238	196	128	85	39	16	-	1	9	41.9
53	46	44	84	48	32	12	8	4	-	1	-	45.3
62	65	84	79	82	55	24	14	3	-	-	5	47.4
24	27	34	50	34	27	14	8	2	-	-	8	46.4
66	84	105	136	105	60	29	22	8	1	-	4	42.2
1	1	1	-	1	-	-	-	1	-	-	-	36.2
32	15	23	56	55	65	27	7	3	1	-	-	57.5
34	25	35	54	51	52	28	20	7	2	1	2	50.8
86	102	78	53	32	26	14	8	2	1	-	-	43.5
48	38	50	52	68	62	34	17	5	-	-	-	50.3
53	63	57	73	56	33	20	14	4	1	-	4	43.9
66	57	88	118	119	116	83	33	9	1	1	5	51.2
50	40	90	131	116	94	59	25	8	-	1	2	53.7

第2表 年齢（5歳階級），男女別人口，平均年齢（つづき）

大字・町名	総数(年齢)	0～4歳	5～9歳	10～14歳	15～19歳	20～24歳	25～29歳	30～34歳	35～39歳	40～44歳	45～49歳	
東藤江	2丁目	683	20	12	15	25	22	25	37	36	48	28
藤が丘	1丁目	1,085	14	22	35	39	37	27	40	43	63	70
藤が丘	2丁目	874	25	19	23	39	32	19	36	43	57	47
藤江		10,556	624	508	459	422	432	565	750	829	910	720
大久保町松陰新田		254	4	15	6	10	7	6	7	12	25	7
大久保町森田		3,279	105	107	110	98	85	163	228	311	422	356
大久保町松陰		4,103	303	278	254	180	142	222	311	355	406	260
大久保町大久保町		6,220	413	470	402	286	274	337	427	552	569	401
大久保町駅前	1丁目	796	46	18	28	29	50	66	82	78	77	51
大久保町駅前	2丁目	845	72	50	30	32	33	72	106	97	82	73
大久保町大窪		16,315	908	872	758	650	645	845	1,061	1,238	1,285	1,060
大久保町山手台	1丁目	630	39	25	23	20	25	28	20	41	40	39
大久保町山手台	2丁目	826	20	42	36	39	24	32	42	32	55	53
大久保町山手台	3丁目	697	51	35	35	32	26	27	43	46	49	27
大久保町山手台	4丁目	659	51	111	101	32	14	3	29	89	124	53
大久保町高丘	1丁目	1,162	25	29	53	51	38	31	42	51	71	76
大久保町高丘	2丁目	706	13	28	21	20	9	10	18	37	49	43
大久保町高丘	3丁目	2,473	54	82	123	98	63	56	116	142	205	182
大久保町高丘	4丁目	398	2	17	27	22	21	21	6	16	38	51
大久保町高丘	5丁目	1,858	53	61	78	100	96	59	75	105	136	156
大久保町高丘	6丁目	529	9	17	13	29	12	11	21	25	28	36
大久保町高丘	7丁目	2,056	61	72	81	80	71	57	86	117	141	108
大久保町西脇		3,240	149	125	129	178	170	209	203	207	218	207
大久保町緑が丘		980	18	26	41	33	29	56	37	45	61	43
大久保町茜	1丁目	358	85	17	5	7	9	49	83	48	14	12
大久保町茜	2丁目	477	104	42	8	5	3	40	98	66	31	14
大久保町茜	3丁目	269	50	24	1	5	7	30	43	33	17	4
大久保町谷八木		5,799	388	340	332	326	280	370	399	468	496	413
大久保町八木		2,426	117	105	85	78	96	143	186	153	151	131
大久保町福田		368	22	31	29	23	13	14	36	44	54	25
大久保町福田	1丁目	282	29	21	22	14	4	11	24	37	27	18
大久保町福田	2丁目	350	19	24	19	16	12	19	19	30	38	23
大久保町福田	3丁目	926	38	53	74	86	45	33	43	67	84	122
大久保町江井島		5,930	303	241	310	335	340	301	372	365	465	482
大久保町西島		9,787	312	346	542	716	600	447	460	511	776	875
大久保町わかば		1,480	72	117	148	66	44	37	58	118	218	133
大久保町ゆりのき通	1丁目	3,760	89	161	284	432	243	97	91	144	312	576
大久保町ゆりのき通	2丁目	1,314	56	119	148	109	39	23	31	99	191	176
大久保町ゆりのき通	3丁目	-	-	-	-	-	-	-	-	-	-	-
魚住町金ヶ崎		4,165	157	168	160	187	193	205	227	246	293	284
魚住町長坂寺		4,082	165	167	218	279	232	179	210	230	326	347
魚住町錦が丘	1丁目	1,303	47	49	76	73	66	66	54	74	106	96
魚住町錦が丘	2丁目	585	14	14	8	25	21	13	13	23	26	25
魚住町錦が丘	3丁目	999	32	44	55	42	40	51	40	47	98	55
魚住町錦が丘	4丁目	345	12	10	8	12	21	29	25	28	32	20
魚住町鴨池		1,127	54	31	33	64	71	106	99	71	68	81
魚住町清水		17,014	776	787	923	1,023	787	903	908	1,062	1,356	1,238
魚住町中尾		3,131	128	135	174	160	145	150	169	201	295	219
魚住町住吉	1丁目	918	54	51	44	65	50	82	73	86	90	76
魚住町住吉	2丁目	1,622	131	89	57	84	96	181	167	119	136	129
魚住町住吉	3丁目	1,189	63	58	84	85	59	74	75	83	127	106
魚住町住吉	4丁目	1,060	39	67	113	82	52	53	47	68	132	87
魚住町西岡		11,293	394	427	465	681	530	540	648	651	909	765
二見町福里		4,018	150	168	206	241	190	187	214	249	349	283
二見町東二見		11,826	495	501	648	675	642	593	586	772	961	938
二見町西二見		12,057	481	466	526	748	733	627	609	667	864	978
二見町西二見駅前	1丁目	12	-	-	-	-	-	-	-	-	-	1
二見町西二見駅前	2丁目	403	30	19	19	20	18	52	37	35	38	22
二見町西二見駅前	3丁目	527	36	61	36	23	24	53	58	61	53	29
二見町西二見駅前	4丁目	268	9	16	8	7	20	65	30	32	20	15
二見町南二見		-	-	-	-	-	-	-	-	-	-	-
全市(男)		141,801	6,623	6,640	6,946	7,456	6,485	7,722	8,585	9,747	11,765	10,727
松が丘	1丁目	725	20	23	29	32	22	23	32	41	51	35
松が丘	2丁目	648	22	15	23	30	28	17	25	41	46	58
松が丘	3丁目	440	18	17	14	20	18	20	17	26	16	34
松が丘	4丁目	663	18	5	7	16	23	11	40	40	41	54
松が丘	5丁目	547	24	28	22	16	22	17	22	33	43	31
松が丘北町		469	21	31	27	32	28	21	19	39	24	33
大蔵谷奥		313	13	15	12	11	14	14	18	29	25	15
東山町		352	7	22	16	21	21	15	12	21	22	22
朝霧北町		599	28	27	49	43	20	30	27	37	46	40
朝霧台		585	21	23	46	35	24	22	22	29	35	45

50～54歳	55～59歳	60～64歳	65～69歳	70～74歳	75～79歳	80～84歳	85～89歳	90～94歳	95～99歳	100歳以上	年齢「不詳」	平均年齢
43	37	47	81	86	56	47	11	7	-	-	-	53.8
57	69	89	137	126	97	70	35	11	4	-	-	55.7
47	54	58	113	92	79	50	23	13	4	1	-	54.0
595	585	612	735	607	538	330	210	84	26	7	8	44.3
9	18	30	29	27	17	9	12	3	1	-	-	53.3
286	173	192	243	167	106	69	41	13	2	-	2	45.4
207	185	214	255	208	141	113	46	16	4	-	3	40.2
346	288	363	357	277	196	135	90	25	5	1	6	39.6
46	46	40	47	34	20	16	12	5	1	-	4	41.6
39	35	33	41	21	10	9	5	2	-	-	3	36.4
775	752	951	1,144	1,000	799	606	473	319	104	21	49	45.5
18	23	28	61	68	53	43	23	11	2	-	-	50.7
37	55	53	75	65	68	51	33	11	2	-	1	50.9
29	35	38	57	69	50	26	14	6	1	-	1	45.8
18	7	7	5	11	4	-	-	-	-	-	-	28.0
49	58	80	169	139	107	57	22	11	3	-	-	53.4
21	27	42	101	122	70	45	18	10	1	1	-	56.9
121	108	164	308	295	168	95	41	20	6	-	26	51.2
27	31	36	18	30	12	5	3	2	2	-	11	45.3
102	96	144	211	161	99	78	29	7	4	-	8	48.7
18	24	40	86	74	39	22	17	7	1	-	-	54.7
93	108	182	289	235	147	71	40	15	2	-	-	51.5
210	201	259	303	193	124	79	43	19	5	1	8	44.7
46	104	134	122	80	38	38	22	5	2	-	-	51.5
6	5	5	6	4	1	-	1	-	-	-	1	26.6
4	10	10	14	12	7	5	1	-	-	-	3	29.1
4	8	7	13	5	11	2	3	-	-	-	2	32.1
368	305	258	374	251	183	141	75	21	9	1	1	40.1
136	137	166	202	161	96	118	79	46	15	2	23	47.7
21	14	8	12	10	5	2	1	2	2	-	-	35.3
8	9	9	13	16	10	7	2	1	-	-	-	37.0
18	20	19	23	20	11	14	2	3	1	-	-	42.3
82	35	36	53	27	22	15	7	3	1	-	-	39.1
396	299	335	375	356	248	203	121	56	9	3	15	43.9
826	654	647	674	539	400	264	129	49	9	-	11	44.2
108	43	41	76	66	61	39	24	6	3	-	2	40.3
497	229	166	179	116	78	36	15	4	1	1	9	40.1
111	44	39	42	27	30	20	8	1	-	-	1	36.4
-	-	-	-	-	-	-	-	-	-	-	-	-
233	243	330	371	329	217	154	110	43	11	2	2	47.9
280	219	266	279	281	170	123	50	21	3	2	35	44.0
81	65	59	108	110	86	50	25	6	3	-	3	46.5
36	28	37	49	74	63	53	31	24	7	1	-	59.0
58	48	53	85	89	64	46	35	11	3	2	1	48.7
18	18	17	27	25	16	11	10	2	1	-	3	46.3
102	95	82	71	39	25	21	11	2	-	-	1	42.0
1,110	910	995	1,254	1,127	782	518	348	128	45	4	30	44.4
224	195	191	252	180	120	103	57	21	1	1	10	44.7
63	40	45	47	23	17	5	5	2	-	-	-	37.2
97	82	71	75	52	31	20	4	-	-	-	1	36.7
57	39	54	72	60	45	28	13	3	-	-	4	40.1
82	53	58	35	24	22	18	15	7	3	-	3	38.2
733	714	816	1,040	804	554	355	198	41	9	2	17	46.4
240	241	273	352	267	181	136	49	29	10	-	3	45.4
840	633	715	806	677	559	440	233	82	13	2	15	44.6
932	784	871	924	633	474	359	233	96	23	5	24	44.9
-	1	1	4	2	2	-	-	-	-	1	-	70.0
16	16	13	18	16	8	8	11	5	1	-	1	38.6
30	26	10	12	5	3	5	1	-	-	-	1	31.9
8	10	5	2	1	2	-	-	-	-	-	18	32.1
-	-	-	-	-	-	-	-	-	-	-	-	-
9,190	8,101	8,899	10,837	8,620	6,173	4,125	1,944	585	95	15	521	43.9
47	47	46	75	53	60	56	24	7	-	-	2	52.2
30	40	35	57	61	60	39	13	7	-	-	1	51.1
34	33	26	26	25	23	43	22	6	-	-	2	50.5
42	32	36	62	51	72	66	19	12	1	1	14	56.3
32	29	37	51	34	37	48	17	2	1	-	1	49.9
38	37	38	28	26	12	7	3	5	-	-	-	41.7
19	16	21	27	26	14	12	5	6	1	-	-	47.1
27	42	26	29	22	14	10	3	-	-	-	-	45.3
43	33	36	65	29	27	10	6	2	-	-	1	42.8
56	56	36	47	36	20	9	13	5	2	-	3	45.1

第2表 年齢（5歳階級），男女別人口，平均年齢（つづき）

大字・町名	総数(年齢)	0～4歳	5～9歳	10～14歳	15～19歳	20～24歳	25～29歳	30～34歳	35～39歳	40～44歳	45～49歳	
朝霧山手町		349	11	19	21	16	9	9	14	16	13	25
朝霧南町 1丁目		104	4	2	3	6	2	1	3	7	11	6
朝霧南町 2丁目		386	39	38	21	9	9	13	20	45	57	33
朝霧南町 3丁目		363	9	21	13	5	25	16	16	23	33	23
朝霧南町 4丁目		508	21	24	24	15	19	18	23	33	39	35
朝霧東町 1丁目		303	24	25	25	17	9	12	25	28	26	16
朝霧東町 2丁目		611	38	58	36	21	16	25	45	44	54	50
朝霧東町 3丁目		291	9	8	17	11	15	9	13	18	27	16
朝霧町 1丁目		326	10	12	8	10	4	11	23	17	22	18
朝霧町 2丁目		235	13	14	13	9	5	12	18	18	10	19
朝霧町 3丁目		228	3	10	8	8	16	12	11	11	16	10
北朝霧丘 1丁目		377	11	11	11	18	20	26	14	17	21	23
北朝霧丘 2丁目		291	16	14	11	10	22	20	13	22	22	18
東朝霧丘		837	32	46	37	38	37	36	29	34	66	64
中朝霧丘		412	17	9	28	18	20	18	17	19	37	44
西朝霧丘		268	9	15	23	26	10	8	12	16	17	22
荷山町		409	12	25	30	18	25	19	18	28	22	35
東野町		1,894	89	101	92	117	95	86	95	125	121	149
太寺大野町		356	18	16	21	21	13	16	22	32	21	29
太寺天王町		497	24	25	38	27	29	20	32	21	34	43
太寺 1丁目		487	22	38	23	21	28	19	27	28	36	26
太寺 2丁目		330	25	23	25	16	13	11	15	26	38	25
太寺 3丁目		248	10	10	11	15	6	8	13	14	15	18
太寺 4丁目		366	14	24	19	16	17	12	16	28	28	27
東人丸町		510	16	26	32	23	18	15	15	39	44	47
人丸町		245	8	10	5	8	13	8	14	14	22	18
山下町		399	12	12	26	25	16	13	25	24	31	38
上ノ丸 1丁目		401	26	24	16	10	12	22	18	32	36	36
上ノ丸 2丁目		299	20	13	10	11	5	18	33	38	15	22
上ノ丸 3丁目		362	15	12	10	21	12	16	20	28	20	28
明石公園		X	X	X	X	X	X	X	X	X	X	X
鷹匠町		626	45	43	35	15	19	27	42	45	68	43
茶園場町		440	6	10	15	23	19	16	24	21	25	30
大蔵八幡町		421	19	26	24	12	11	18	30	29	38	26
大蔵町		209	15	7	9	8	5	10	10	7	13	19
大蔵中町		263	11	14	6	13	5	9	13	15	24	19
大蔵本町		225	8	9	16	15	6	7	14	15	12	14
大蔵天神町		206	4	3	7	10	9	9	4	10	8	14
天文町 1丁目		114	10	3	1	6	3	5	8	5	6	7
天文町 2丁目		131	2	3	5	10	12	10	6	7	7	10
相生町 1丁目		259	7	14	14	10	8	5	18	11	29	31
相生町 2丁目		498	28	16	18	24	32	37	27	42	37	54
中崎 1丁目		199	10	8	6	11	9	5	10	13	9	5
中崎 2丁目		444	12	18	18	13	13	21	15	35	42	44
鍛冶屋町		39	-	-	1	1	2	6	1	1	5	4
桜町		512	43	29	29	18	23	31	41	40	57	45
東仲ノ町		540	30	31	34	17	15	25	32	48	73	43
大明石町 1丁目		523	24	14	21	30	14	34	35	38	42	44
大明石町 2丁目		469	18	20	21	11	22	30	41	44	39	31
本町 1丁目		322	12	25	13	9	14	21	20	26	32	38
本町 2丁目		392	10	13	13	16	16	22	28	26	46	36
材木町		316	10	14	9	17	14	13	13	16	23	25
樽屋町		504	17	16	11	23	23	43	34	38	30	30
日富美町		226	3	7	12	13	7	17	14	15	11	14
大観町		350	12	21	14	17	19	17	15	28	17	24
港町		360	7	10	11	15	21	12	17	16	27	25
岬町		400	6	7	14	14	26	17	12	16	32	23
大蔵海岸通 1丁目		-	-	-	-	-	-	-	-	-	-	-
大蔵海岸通 2丁目		-	-	-	-	-	-	-	-	-	-	-
西新町 1丁目		320	12	12	10	15	10	21	21	24	24	21
西新町 2丁目		498	11	12	16	16	22	19	23	29	35	32
西新町 3丁目		285	6	7	14	9	15	14	21	13	23	23
北王子町		498	17	32	31	21	17	28	31	30	51	41
王子 1丁目		217	7	10	14	14	11	12	14	10	11	14
王子 2丁目		350	24	13	10	13	13	22	43	31	21	19
南王子町		249	11	6	7	9	11	20	9	11	19	17
大道町 1丁目		322	14	12	12	13	13	29	25	23	26	24
大道町 2丁目		256	13	5	8	7	13	22	32	28	18	19
硯町 1丁目		201	10	5	7	9	9	13	21	14	8	9
硯町 2丁目		653	34	19	25	33	32	46	52	43	29	46
硯町 3丁目		778	27	24	33	46	42	49	31	42	55	70
田町 1丁目		307	26	24	18	8	7	10	19	32	29	21

50～54歳	55～59歳	60～64歳	65～69歳	70～74歳	75～79歳	80～84歳	85～89歳	90～94歳	95～99歳	100歳以上	年齢「不詳」	平均年齢
25	21	25	27	28	37	20	10	2	-	-	1	50.3
15	9	5	12	9	4	5	-	-	-	-	-	49.4
20	18	15	28	9	4	4	1	1	-	-	2	36.6
24	19	21	32	30	25	14	7	2	1	-	4	48.1
20	27	37	42	44	35	30	14	4	3	-	1	49.4
17	14	10	19	8	14	10	4	-	-	-	-	38.0
48	37	33	46	20	19	14	6	1	-	-	-	40.3
12	13	29	29	24	16	16	5	4	-	-	-	49.3
19	19	32	38	26	27	17	5	4	1	-	3	52.3
15	9	15	23	13	11	12	5	1	-	-	-	44.8
10	6	12	30	18	18	14	11	3	1	-	-	51.6
30	36	44	52	25	7	8	2	1	-	-	-	47.7
13	14	2	31	28	18	14	2	1	-	-	-	44.8
61	49	58	60	68	57	36	18	9	2	-	-	47.8
25	24	34	31	33	16	11	8	1	-	-	2	46.0
21	16	13	16	17	11	11	3	1	1	-	-	42.7
37	20	24	38	22	14	16	3	1	1	-	1	43.8
129	146	149	152	110	63	44	20	8	1	-	2	43.6
23	18	17	23	15	18	19	8	1	1	-	4	44.0
38	36	29	34	26	22	13	4	2	-	-	-	42.3
38	28	37	32	31	23	20	9	-	-	1	-	44.1
18	17	11	30	15	7	8	7	-	-	-	-	40.2
21	13	18	23	19	13	11	6	2	-	-	2	48.1
24	27	21	21	28	20	15	8	1	-	-	-	45.5
29	26	26	39	43	26	26	10	7	1	-	2	47.4
12	10	29	23	15	15	8	10	2	-	-	1	49.5
40	29	19	24	19	17	12	5	-	-	-	12	44.2
22	22	21	29	22	18	15	12	7	1	-	-	45.3
15	17	13	13	15	22	11	7	-	1	-	-	43.9
26	24	24	38	27	20	10	8	1	-	-	2	47.6
X	X	X	X	X	X	X	X	X	X	X	X	X
38	32	37	51	30	27	17	6	4	-	1	1	42.4
22	23	44	62	47	27	16	7	2	-	-	1	51.6
28	19	27	46	30	17	5	9	4	1	1	1	45.3
11	10	11	22	16	12	15	7	2	-	-	-	48.8
16	11	9	27	27	14	15	8	2	1	-	4	49.5
12	15	16	21	19	14	9	-	2	1	-	-	46.5
18	21	13	24	14	10	10	7	-	1	-	10	51.8
5	7	8	11	6	5	5	3	1	-	-	9	46.4
16	7	12	7	5	6	5	-	1	-	-	-	44.7
16	18	12	16	22	7	13	5	-	-	-	3	46.1
39	25	30	22	30	20	8	7	2	-	-	-	42.4
8	18	16	33	16	7	4	6	-	2	-	3	48.9
31	23	29	59	33	18	10	4	-	-	-	6	47.6
1	3	7	1	3	1	-	1	-	-	-	1	48.3
36	22	22	25	20	16	7	4	3	-	-	1	39.0
32	35	39	26	20	14	11	3	3	-	-	9	41.3
51	27	39	46	22	21	9	3	3	-	-	6	44.3
29	28	26	47	23	20	13	4	-	-	-	2	44.3
13	16	17	28	20	8	6	3	1	-	-	-	42.6
24	22	30	29	21	11	12	10	1	-	-	6	46.0
16	26	22	26	26	18	20	3	2	1	-	2	48.7
42	29	31	44	41	22	14	9	4	-	-	3	46.8
16	15	16	18	18	16	5	5	3	-	1	-	48.2
31	17	25	27	23	25	12	6	-	-	-	-	45.9
27	22	24	34	26	27	25	12	-	-	-	2	51.2
35	29	28	38	37	30	22	11	-	1	1	1	52.1
-	-	-	-	-	-	-	-	-	-	-	-	-
-	-	-	-	-	-	-	-	-	-	-	-	-
21	25	21	25	19	17	9	8	5	-	-	-	47.0
29	30	40	66	54	39	14	7	-	-	-	4	51.3
31	16	17	26	12	13	13	8	2	-	-	2	48.0
32	20	32	33	21	26	18	9	7	-	-	1	44.1
11	9	18	17	12	18	7	5	3	-	-	-	45.9
17	17	23	33	27	13	9	2	-	-	-	-	43.2
16	10	8	24	19	25	18	6	2	1	-	-	50.4
11	17	22	26	28	9	11	2	3	1	-	1	44.7
15	10	14	18	13	11	4	6	-	-	-	-	43.1
10	16	11	16	21	11	7	4	-	-	-	-	46.4
51	35	34	61	46	39	17	6	2	-	-	3	44.9
52	56	52	62	52	40	23	12	1	1	-	8	45.9
18	20	13	18	20	11	10	2	-	-	1	-	41.1

第2表 年齢（5歳階級），男女別人口，平均年齢（つづき）

大字・町名	総数(年齢)	0～4歳	5～9歳	10～14歳	15～19歳	20～24歳	25～29歳	30～34歳	35～39歳	40～44歳	45～49歳	
田町	2丁目	354	5	12	18	19	20	54	26	16	22	31
新明町		185	9	10	3	6	7	12	14	15	12	11
船上町		452	30	39	26	19	20	15	33	42	35	40
和坂稲荷町		84	2	2	3	8	6	2	5	5	10	5
宮の上		605	35	37	37	19	14	16	44	44	59	40
立石	1丁目	187	7	10	7	9	10	5	5	12	20	14
立石	2丁目	356	22	33	23	20	14	19	28	26	37	27
貴崎	1丁目	200	5	9	7	9	13	11	8	13	11	11
貴崎	2丁目	291	8	17	12	16	14	9	17	11	19	14
貴崎	3丁目	815	43	27	24	45	58	56	56	56	48	42
貴崎	4丁目	260	11	11	15	22	17	13	8	15	16	13
貴崎	5丁目	512	12	23	23	28	20	28	23	31	42	40
南貴崎町		179	2	9	7	11	5	13	10	9	20	15
林崎町	1丁目	66	3	2	2	5	4	3	4	7	3	2
林崎町	2丁目	316	16	20	14	24	17	17	18	18	22	26
林崎町	3丁目	548	22	34	35	28	25	30	23	37	47	44
林	1丁目	222	4	5	1	5	11	14	10	13	11	19
林	2丁目	367	12	9	14	18	21	14	16	21	23	20
林	3丁目	352	11	8	11	18	15	14	20	20	22	33
松江		947	35	25	37	50	45	62	63	58	83	76
和坂	1丁目	582	21	27	15	19	26	38	50	44	48	41
和坂	2丁目	300	14	11	4	9	16	32	26	17	28	24
和坂	3丁目	367	16	11	11	20	16	28	26	23	24	20
西明石町	1丁目	204	7	3	9	6	13	19	10	11	12	12
西明石町	2丁目	234	5	8	8	12	15	10	7	8	14	14
西明石町	3丁目	226	9	6	10	6	10	11	9	12	12	12
西明石町	4丁目	160	4	7	8	6	9	6	9	11	16	11
西明石町	5丁目	279	8	14	10	12	19	12	26	19	23	19
川崎町		683	17	26	23	41	47	25	31	38	44	40
西明石南町	1丁目	171	4	3	3	3	11	12	8	9	14	10
西明石南町	2丁目	475	10	12	17	14	28	28	33	49	35	20
西明石南町	3丁目	930	102	56	19	35	86	185	119	69	66	31
和坂		328	15	21	22	25	19	23	21	30	35	28
花園町		50	2	2	3	1	1	3	6	7	7	1
松の内	1丁目	647	26	24	15	19	37	49	61	63	55	65
松の内	2丁目	727	44	34	26	27	25	51	88	67	73	55
野々上	1丁目	494	19	17	14	21	24	24	37	35	34	41
野々上	2丁目	362	16	20	18	13	13	14	22	34	38	35
野々上	3丁目	648	13	21	28	47	36	41	53	38	89	60
小久保	1丁目	667	39	31	27	20	26	56	72	72	63	52
小久保	2丁目	563	16	10	16	20	20	56	59	38	57	45
小久保	3丁目	675	47	25	35	30	31	101	54	62	71	56
小久保	4丁目	451	47	28	15	18	34	50	39	45	37	41
小久保	5丁目	520	28	33	27	32	28	28	39	55	55	51
小久保	6丁目	527	41	22	31	33	26	45	53	36	46	50
西明石北町	1丁目	312	11	16	17	22	11	15	9	20	21	23
西明石北町	2丁目	211	5	13	9	5	8	9	7	8	27	9
西明石北町	3丁目	436	14	10	11	17	18	27	36	32	39	34
鳥羽		1,622	79	92	90	105	76	102	105	105	170	120
西明石東町		373	17	13	16	14	17	16	30	23	32	33
旭が丘		462	28	15	11	12	22	25	21	32	35	34
明南町	1丁目	247	9	11	18	19	5	15	5	18	14	26
明南町	2丁目	767	57	47	29	33	26	47	75	59	61	43
明南町	3丁目	8	1	1	1	-	1	-	1	-	1	-
沢野	1丁目	196	5	2	7	6	2	5	7	7	18	10
沢野	2丁目	262	9	14	17	9	10	12	12	10	17	20
小久保		421	25	22	14	22	16	22	26	27	36	27
西明石西町	1丁目	354	12	12	10	11	13	18	24	21	30	28
西明石西町	2丁目	449	23	14	20	24	14	34	34	34	51	34
別所町		658	15	19	8	22	23	46	50	45	48	55
東藤江	1丁目	534	10	9	9	16	23	29	30	33	44	32
東藤江	2丁目	325	11	8	6	11	13	12	20	16	33	15
藤が丘	1丁目	500	6	11	14	19	21	11	26	21	30	34
藤が丘	2丁目	403	11	13	8	18	14	10	12	23	32	20
藤江		5,063	316	259	226	219	193	268	356	413	466	359
大久保町松陰新田		124	3	8	3	3	5	3	4	5	13	4
大久保町森田		2,266	56	52	58	47	43	106	170	237	324	285
大久保町松陰		2,012	168	139	126	90	64	113	160	164	215	130
大久保町大久保町		2,991	189	245	193	137	139	171	212	262	272	190
大久保町駅前	1丁目	375	24	10	13	14	25	33	42	35	34	29
大久保町駅前	2丁目	428	49	31	14	19	10	31	53	50	47	34
大久保町大窪		7,637	476	448	392	334	285	398	521	624	646	541

50～54歳	55～59歳	60～64歳	65～69歳	70～74歳	75～79歳	80～84歳	85～89歳	90～94歳	95～99歳	100歳以上	年齢「不詳」	平均年齢
25	22	12	21	13	15	8	3	4	-	-	8	42.2
8	5	17	9	15	15	9	4	1	-	-	3	47.3
33	22	26	21	22	9	13	5	1	-	-	1	39.7
4	5	3	7	10	3	2	2	-	-	-	-	46.1
24	26	44	57	36	36	21	7	-	-	-	9	44.5
11	11	14	11	9	12	14	2	1	-	-	3	47.1
27	18	15	20	14	7	4	1	-	-	-	1	37.3
14	17	16	17	11	9	7	11	1	-	-	-	48.4
15	17	22	33	22	21	13	8	3	-	-	-	48.8
45	53	53	89	55	38	19	6	2	-	-	-	44.2
18	15	17	28	13	8	11	5	3	1	-	-	44.6
32	32	42	51	24	34	18	5	3	-	1	-	47.0
19	9	20	11	10	3	3	1	2	-	-	-	44.8
5	4	6	3	3	4	5	1	-	-	-	-	45.8
21	7	24	22	23	8	10	5	3	-	-	1	42.3
42	40	38	30	26	22	12	8	2	2	-	1	42.8
10	14	22	16	25	15	16	10	1	-	-	-	54.2
23	24	29	33	37	24	20	7	2	-	-	-	49.9
23	17	26	37	34	18	14	7	2	-	-	2	49.3
64	58	74	75	63	38	23	11	1	-	1	5	45.2
20	19	43	50	50	32	28	9	2	-	-	-	46.9
15	12	19	21	21	12	8	9	2	-	-	-	45.0
25	26	44	26	22	12	9	6	1	1	-	-	45.4
8	10	26	21	13	10	6	2	2	-	-	4	47.4
19	20	26	26	6	13	13	8	2	-	-	-	49.9
15	17	24	27	15	8	10	10	3	-	-	-	50.7
16	7	8	11	14	3	6	6	1	-	-	1	46.4
13	12	20	23	17	13	2	12	4	-	-	1	45.6
61	86	67	59	36	17	18	7	-	-	-	-	46.2
11	13	14	22	14	12	4	2	1	1	-	-	50.9
43	33	31	40	24	25	17	7	1	-	-	8	46.9
38	44	22	18	13	11	9	3	-	-	-	4	31.4
21	13	22	14	8	5	2	3	-	-	-	1	37.2
2	2	5	2	1	1	1	1	1	-	-	1	42.1
47	39	44	40	30	18	6	6	1	-	-	2	42.8
44	38	36	51	30	18	9	3	2	-	-	6	40.5
26	25	46	46	29	18	21	13	3	-	-	1	47.2
32	24	12	27	22	13	7	2	-	-	-	-	43.0
53	48	33	31	30	15	5	4	2	-	-	1	41.9
54	40	30	35	24	10	7	4	1	-	-	4	39.5
44	49	41	42	25	10	5	1	1	-	-	8	43.7
40	29	27	20	19	9	7	5	-	-	-	7	36.4
27	23	9	13	12	5	3	1	-	-	-	4	34.0
29	26	29	31	13	6	4	5	1	-	-	-	38.2
37	35	22	20	18	5	4	3	-	-	-	-	36.9
23	23	18	20	23	17	12	10	1	-	-	-	45.9
11	13	25	22	11	13	11	2	2	1	-	-	49.2
31	23	22	41	23	28	17	7	5	1	-	-	47.8
97	60	71	118	96	63	38	21	7	-	-	7	41.5
27	20	28	35	26	16	7	2	1	-	-	-	45.0
27	34	43	43	36	24	12	3	1	-	-	4	46.9
9	18	14	21	19	14	4	4	1	-	-	3	44.5
31	39	50	68	51	23	13	9	3	-	-	3	41.7
-	1	-	-	1	-	-	-	-	-	-	-	31.0
14	10	8	19	22	36	12	5	1	-	-	-	56.8
14	13	18	20	25	15	14	10	2	-	-	1	48.4
31	47	44	28	12	13	5	3	1	-	-	-	42.7
27	16	28	22	32	27	14	7	2	-	-	-	48.9
26	29	30	35	20	13	6	6	1	-	-	1	42.7
36	31	44	60	58	44	34	15	3	-	-	2	50.1
32	23	44	61	53	45	28	10	1	-	-	2	52.5
20	20	21	32	37	20	25	3	2	-	-	-	51.6
29	29	34	73	54	38	32	14	3	1	-	-	54.5
20	27	25	53	40	40	24	10	2	1	-	-	53.5
297	287	301	326	285	244	143	75	19	5	1	5	43.1
3	7	15	14	17	11	2	3	1	-	-	-	51.9
228	140	135	161	105	66	28	18	5	-	-	2	46.0
103	90	93	116	102	69	49	15	4	-	-	2	39.0
173	142	178	170	131	92	49	28	11	1	-	6	38.9
19	16	18	23	19	9	5	5	-	-	-	2	40.3
17	22	11	22	9	3	2	2	-	-	-	2	34.3
363	353	464	539	469	359	202	120	53	17	3	30	42.9

第2表 年齢（5歳階級），男女別人口，平均年齢（つづき）

大字・町名	総数(年齢)	0～4歳	5～9歳	10～14歳	15～19歳	20～24歳	25～29歳	30～34歳	35～39歳	40～44歳	45～49歳
大久保町山手台 1丁目	283	16	13	13	7	17	16	9	18	23	17
大久保町山手台 2丁目	377	8	26	18	18	11	20	20	10	24	29
大久保町山手台 3丁目	309	26	20	13	17	9	14	17	20	24	13
大久保町山手台 4丁目	335	28	64	51	16	7	2	9	42	66	27
大久保町高丘 1丁目	561	11	17	32	25	19	16	17	23	39	36
大久保町高丘 2丁目	323	10	10	8	9	2	4	11	15	23	23
大久保町高丘 3丁目	1,223	28	52	65	55	39	28	58	64	109	85
大久保町高丘 4丁目	175	2	6	12	8	5	9	-	7	17	29
大久保町高丘 5丁目	887	25	32	44	57	51	29	36	49	60	75
大久保町高丘 6丁目	243	4	6	6	15	6	3	11	9	17	12
大久保町高丘 7丁目	953	34	30	42	43	40	24	33	56	68	46
大久保町西脇	1,596	82	74	68	92	87	111	105	110	105	94
大久保町緑が丘	463	8	11	23	14	7	29	20	22	32	23
大久保町茜 1丁目	180	42	9	1	4	6	21	43	26	7	7
大久保町茜 2丁目	237	59	18	-	2	2	15	47	34	17	9
大久保町茜 3丁目	143	26	18	1	4	4	14	18	17	10	2
大久保町谷八木	2,889	205	170	184	178	129	185	188	238	252	200
大久保町八木	1,160	56	51	43	35	58	66	93	76	84	64
大久保町福田	182	12	16	17	13	7	7	13	25	30	12
大久保町福田 1丁目	132	11	12	11	8	1	4	12	16	14	7
大久保町福田 2丁目	178	11	18	11	7	6	11	9	12	21	12
大久保町福田 3丁目	447	16	28	39	36	24	13	24	30	36	60
大久保町江井島	2,859	156	114	161	178	177	155	172	188	213	242
大久保町西島	4,716	159	168	266	347	281	214	224	258	368	416
大久保町わかば	707	42	60	70	33	22	17	28	49	106	59
大久保町ゆりのき通 1丁目	1,787	45	75	149	226	100	43	40	60	128	272
大久保町ゆりのき通 2丁目	604	34	60	60	46	18	6	12	43	75	97
大久保町ゆりのき通 3丁目	-	-	-	-	-	-	-	-	-	-	-
魚住町金ヶ崎	2,026	81	88	78	104	84	112	118	125	155	149
魚住町長坂寺	1,953	64	77	106	147	109	84	101	127	152	171
魚住町錦が丘 1丁目	629	22	27	36	42	37	27	28	37	50	47
魚住町錦が丘 2丁目	242	6	8	3	12	11	5	6	11	13	9
魚住町錦が丘 3丁目	452	16	21	33	25	19	23	19	22	46	23
魚住町錦が丘 4丁目	166	6	5	3	6	11	15	13	14	13	10
魚住町鴨池	572	27	16	16	32	34	70	54	42	30	41
魚住町清水	8,184	396	382	456	517	376	511	439	526	654	611
魚住町中尾	1,511	67	71	99	85	70	65	73	108	141	106
魚住町住吉 1丁目	473	22	29	27	36	26	40	37	49	42	45
魚住町住吉 2丁目	809	67	42	32	48	48	88	91	58	70	62
魚住町住吉 3丁目	627	33	35	57	45	35	41	39	48	60	54
魚住町住吉 4丁目	512	25	37	53	37	22	27	21	33	61	45
魚住町西岡	5,591	197	217	246	391	263	275	332	335	460	382
二見町福里	1,973	78	81	106	128	86	103	107	124	182	138
二見町東二見	5,717	222	254	330	370	312	310	279	357	477	474
二見町西二見	5,773	263	230	268	373	357	309	282	338	416	443
二見町西二見駅前 1丁目	5	-	-	-	-	-	-	-	-	-	-
二見町西二見駅前 2丁目	223	16	7	8	11	13	30	26	22	19	13
二見町西二見駅前 3丁目	296	14	28	21	9	15	42	40	33	26	16
二見町西二見駅前 4丁目	159	2	6	3	3	11	46	15	18	12	10
二見町南二見	-	-	-	-	-	-	-	-	-	-	-
全市(女)	151,608	6,481	6,327	6,697	7,075	6,799	7,404	8,800	9,893	11,983	10,791
松が丘 1丁目	924	16	21	33	26	27	29	38	35	42	59
松が丘 2丁目	744	26	18	20	23	24	25	25	32	57	42
松が丘 3丁目	494	13	21	23	18	14	18	18	22	27	32
松が丘 4丁目	833	18	5	2	13	13	20	35	39	44	42
松が丘 5丁目	713	23	24	19	22	20	16	29	36	37	44
松が丘北町	497	18	24	28	12	26	25	23	31	33	25
大蔵谷奥	366	20	9	11	7	18	13	17	24	23	20
東山町	395	8	22	21	17	13	22	20	26	33	20
朝霧北町	656	32	25	27	39	27	17	48	45	64	44
朝霧台	673	13	23	31	49	37	22	26	30	51	58
朝霧山手町	398	11	14	15	22	14	12	12	18	26	29
朝霧南町 1丁目	129	7	4	3	7	2	1	7	7	9	13
朝霧南町 2丁目	436	47	42	15	17	14	12	33	55	51	31
朝霧南町 3丁目	430	12	12	11	18	12	21	14	27	25	31
朝霧南町 4丁目	553	21	17	17	15	13	18	25	39	36	30
朝霧東町 1丁目	331	17	25	24	12	23	16	21	27	30	20
朝霧東町 2丁目	625	39	36	26	31	29	25	53	52	43	47
朝霧東町 3丁目	317	9	10	10	9	6	12	16	18	21	13
朝霧町 1丁目	435	14	22	6	12	15	12	21	22	22	30
朝霧町 2丁目	247	9	7	14	11	6	7	15	17	12	19
朝霧町 3丁目	254	7	9	4	5	8	10	18	25	15	7

50～54歳	55～59歳	60～64歳	65～69歳	70～74歳	75～79歳	80～84歳	85～89歳	90～94歳	95～99歳	100歳以上	年齢「不詳」	平均年齢
7	8	13	27	28	19	20	9	3	-	-	-	48.3
15	26	23	36	21	28	28	11	4	-	-	1	48.9
8	15	21	26	25	17	15	5	3	-	-	1	44.4
10	3	2	-	6	2	-	-	-	-	-	-	26.9
21	28	35	69	70	55	32	12	3	1	-	-	52.7
9	12	17	39	59	40	17	12	3	-	-	-	57.1
67	47	75	130	146	84	55	13	3	3	-	17	49.7
11	12	19	8	13	7	3	-	-	-	-	7	46.4
53	48	53	98	84	43	30	11	2	-	-	7	47.0
14	8	17	38	31	23	12	8	3	-	-	-	55.2
38	48	67	129	120	81	31	18	5	-	-	-	51.0
87	97	126	144	97	58	34	14	3	2	-	6	43.0
18	47	61	56	51	17	14	8	2	-	-	-	51.4
2	2	2	3	3	-	-	1	-	-	-	1	27.0
3	4	6	7	6	3	3	-	-	-	-	2	29.1
3	5	3	8	2	4	1	1	-	-	-	2	30.4
192	164	129	180	114	85	68	22	4	1	-	1	39.1
73	67	79	107	82	35	41	20	9	3	-	18	45.5
7	8	4	4	3	1	2	-	-	1	-	-	33.3
3	4	4	6	9	5	4	1	-	-	-	-	37.5
8	10	9	10	12	5	5	1	-	-	-	-	39.5
47	16	19	22	13	12	8	3	-	1	-	-	39.1
198	147	164	183	161	104	87	33	13	2	-	11	42.3
394	339	329	335	251	186	108	51	14	-	-	8	43.8
58	25	17	33	32	24	15	14	1	1	-	1	39.2
233	126	88	87	48	38	12	9	-	-	-	8	39.8
54	26	18	20	12	10	7	5	-	-	-	1	36.3
-	-	-	-	-	-	-	-	-	-	-	-	-
99	107	176	173	154	105	67	38	12	-	-	1	46.4
139	113	139	126	132	85	46	16	3	1	-	15	43.7
41	30	28	44	50	45	26	6	3	1	-	2	45.3
18	17	17	20	31	24	20	8	3	-	-	-	55.2
22	22	21	35	42	26	21	12	2	-	2	-	46.3
10	8	11	12	13	6	5	3	1	-	-	1	45.4
42	46	39	40	22	12	5	3	-	-	-	1	40.9
530	440	464	610	518	367	214	107	37	7	-	22	43.1
102	98	87	126	89	50	40	20	6	-	-	8	43.3
29	21	21	26	12	7	3	1	-	-	-	-	36.8
38	43	43	35	21	14	7	1	-	-	-	1	35.9
32	19	25	31	28	19	15	6	1	-	-	4	38.0
40	25	34	17	10	9	6	7	1	1	-	1	37.3
361	368	387	496	393	264	137	62	12	1	-	12	45.0
119	107	141	163	145	77	56	22	6	2	-	2	44.4
394	321	363	407	293	245	204	70	21	3	-	11	43.6
461	373	432	484	298	199	143	67	20	-	-	17	43.6
-	-	1	2	-	2	-	-	-	-	-	-	70.1
8	9	5	10	11	6	2	2	3	1	-	1	38.1
14	19	5	8	2	-	3	-	-	-	-	1	32.6
5	4	3	1	1	2	-	-	-	-	-	17	33.6
-	-	-	-	-	-	-	-	-	-	-	-	-
9,658	8,275	9,448	11,824	9,969	7,674	5,994	3,917	1,755	523	92	229	46.6
47	48	61	98	108	103	77	36	13	7	-	-	56.7
47	33	35	75	94	92	46	22	8	-	-	-	54.5
42	28	21	41	40	39	46	23	4	4	-	-	52.8
39	34	44	68	92	97	102	60	47	14	1	4	63.5
33	36	48	54	74	88	63	28	14	4	1	-	55.8
48	44	22	35	26	14	16	22	13	10	2	-	48.3
26	18	19	31	41	18	26	15	7	2	1	-	51.9
39	37	26	31	29	12	12	5	-	2	-	-	45.9
37	35	46	66	44	22	16	14	6	2	-	-	45.5
57	43	37	54	37	21	28	29	15	9	2	1	48.9
24	24	30	34	45	31	22	10	4	1	-	-	51.7
10	7	10	12	9	7	5	5	2	2	-	-	50.8
22	27	16	17	9	10	7	7	2	-	-	2	36.9
29	18	41	42	34	35	26	16	4	1	-	1	52.6
34	29	40	58	53	44	31	20	11	2	-	-	53.2
20	15	14	12	23	13	12	4	2	1	-	-	40.8
52	28	33	46	30	23	16	10	4	2	-	-	42.4
12	31	30	40	28	24	16	10	-	2	-	-	53.0
25	20	25	40	47	34	35	17	9	6	1	-	54.4
12	15	16	22	19	17	12	12	3	1	-	1	50.6
7	15	25	30	20	17	14	13	3	1	-	1	53.0

第2表 年齢（5歳階級），男女別人口，平均年齢（つづき）

大字・町名		総数(年齢)	0～4歳	5～9歳	10～14歳	15～19歳	20～24歳	25～29歳	30～34歳	35～39歳	40～44歳	45～49歳
北朝霧丘	1丁目	401	11	13	9	14	18	25	19	15	28	26
北朝霧丘	2丁目	267	12	9	11	12	8	10	12	22	18	16
東朝霧丘		941	24	29	40	39	35	30	38	54	64	73
中朝霧丘		419	10	10	16	14	20	22	16	21	45	27
西朝霧丘		329	14	18	16	23	8	13	14	22	22	31
荷山町		442	13	19	28	29	24	18	25	24	36	38
東野町		2,143	82	89	95	112	107	105	120	131	145	170
太寺大野町		356	26	20	9	12	6	17	19	28	36	29
太寺天王町		535	16	24	26	26	21	27	35	30	45	40
太寺	1丁目	554	19	26	20	29	19	25	34	37	45	38
太寺	2丁目	419	28	27	29	19	16	14	26	28	40	32
太寺	3丁目	289	6	12	6	13	11	7	13	13	15	22
太寺	4丁目	433	10	16	20	15	27	20	17	27	25	38
東人丸町		584	21	29	23	18	29	16	14	47	50	45
人丸町		252	3	6	10	12	10	9	14	13	15	15
山下町		451	16	10	17	26	19	14	27	23	31	43
上ノ丸	1丁目	441	22	30	13	16	12	20	29	35	43	24
上ノ丸	2丁目	336	20	10	7	11	10	26	33	30	21	20
上ノ丸	3丁目	400	15	10	22	16	22	19	17	23	31	27
明石公園		X	X	X	X	X	X	X	X	X	X	X
鷹匠町		711	37	43	30	24	29	28	45	59	71	45
茶園場町		496	9	15	13	19	11	16	24	28	35	25
大蔵八幡町		505	19	30	24	9	12	20	30	38	44	31
大蔵町		210	7	8	3	8	3	7	17	14	8	15
大蔵中町		283	15	8	10	6	7	11	16	14	27	18
大蔵本町		230	7	7	10	8	6	12	10	17	18	10
大蔵天神町		247	3	6	10	8	6	5	5	10	13	10
天文町	1丁目	127	3	5	1	2	11	9	9	8	3	7
天文町	2丁目	160	2	3	11	3	13	11	8	10	5	15
相生町	1丁目	294	10	16	20	18	7	11	11	16	38	19
相生町	2丁目	530	20	32	27	31	18	33	30	35	55	39
中崎	1丁目	196	7	3	3	5	12	12	10	10	13	8
中崎	2丁目	486	22	19	17	15	19	11	28	52	26	38
鍛冶屋町		42	-	-	-	1	2	5	5	2	4	1
桜町		489	30	21	21	9	18	26	37	48	55	44
東仲ノ町		649	33	31	29	24	17	28	39	61	73	53
大明石町	1丁目	597	20	15	29	18	20	35	38	40	65	42
大明石町	2丁目	573	31	18	18	24	26	24	47	45	45	32
本町	1丁目	360	11	16	11	20	17	19	21	30	37	37
本町	2丁目	432	19	10	14	9	17	21	27	29	36	25
材木町		351	8	12	8	21	15	12	15	16	23	23
樽屋町		498	17	9	13	21	23	28	31	31	41	33
日富美町		279	11	10	5	14	9	8	11	15	11	15
大観町		372	8	12	6	14	15	30	15	30	21	19
港町		386	12	6	6	18	12	23	14	12	19	24
岬町		415	4	11	9	15	13	19	11	8	24	24
大蔵海岸通	1丁目	-	-	-	-	-	-	-	-	-	-	-
大蔵海岸通	2丁目	-	-	-	-	-	-	-	-	-	-	-
西新町	1丁目	389	13	8	12	21	26	18	17	22	28	23
西新町	2丁目	587	10	14	14	22	25	26	31	28	41	29
西新町	3丁目	325	7	9	10	16	10	14	16	15	21	30
北王子町		567	22	23	24	15	22	19	30	36	36	33
王子	1丁目	279	4	11	9	10	14	17	13	17	21	15
王子	2丁目	370	22	9	8	13	18	28	39	25	22	17
南王子町		307	14	2	13	11	9	17	14	10	15	23
大道町	1丁目	360	18	13	14	10	21	27	24	31	32	17
大道町	2丁目	284	16	18	12	11	20	23	22	23	20	12
硯町	1丁目	211	9	6	10	8	10	17	14	17	14	8
硯町	2丁目	698	26	14	19	29	38	34	43	45	49	50
硯町	3丁目	813	27	20	30	33	24	39	43	55	66	70
田町	1丁目	291	22	18	10	3	8	12	26	36	21	21
田町	2丁目	299	10	16	9	23	11	14	11	13	25	29
新明町		195	13	6	5	5	12	10	13	17	10	6
船上町		497	44	36	11	30	20	18	42	43	30	43
和坂稲荷町		98	6	4	4	2	2	4	3	6	6	8
宮の上		649	37	27	29	20	16	20	32	56	51	52
立石	1丁目	192	3	7	13	18	10	7	5	14	18	14
立石	2丁目	378	15	33	25	21	12	23	33	34	35	31
貴崎	1丁目	236	7	9	9	11	16	3	5	12	17	18
貴崎	2丁目	388	9	7	15	18	10	14	14	15	24	18
貴崎	3丁目	884	27	38	22	39	43	60	57	43	60	50
貴崎	4丁目	321	16	18	13	24	9	6	17	15	29	33

50～54歳	55～59歳	60～64歳	65～69歳	70～74歳	75～79歳	80～84歳	85～89歳	90～94歳	95～99歳	100歳以上	年齢「不詳」	平均年齢
42	43	45	40	22	15	7	4	4	1	-	-	48.7
16	5	16	39	26	16	9	4	5	1	-	-	49.4
60	51	58	88	76	65	52	39	18	7	1	-	52.0
28	28	29	37	38	25	16	12	2	2	-	1	50.2
24	17	5	27	20	23	19	10	2	1	-	-	46.6
32	13	37	30	25	20	18	5	7	1	-	-	45.0
165	168	134	178	125	98	55	45	11	7	1	-	45.6
16	21	23	24	25	21	15	4	3	-	-	2	45.6
41	28	34	47	38	19	21	10	7	-	-	-	46.4
29	40	40	32	32	25	33	17	12	2	-	-	48.0
24	20	24	28	18	12	19	12	1	2	-	-	42.3
19	21	19	26	24	20	21	12	4	5	-	-	53.7
32	25	24	42	26	21	28	12	6	1	1	-	49.2
49	26	29	54	42	28	35	18	11	-	-	-	49.2
16	11	25	31	12	21	12	10	5	1	-	1	52.7
38	22	36	21	37	22	29	12	5	3	-	-	49.2
29	18	16	33	25	31	24	15	3	2	-	1	46.7
15	17	11	19	21	19	17	22	2	3	2	-	47.9
32	23	25	39	27	20	18	12	1	-	1	-	47.8
X	X	X	X	X	X	X	X	X	X	X	X	X
34	36	33	56	49	33	29	21	9	-	-	-	45.4
29	27	62	66	44	24	33	8	4	2	-	2	53.2
31	26	32	47	37	19	23	21	10	1	-	1	48.7
7	12	17	13	23	20	14	11	3	-	-	-	53.7
10	12	21	25	22	18	18	16	4	2	-	3	51.6
15	10	13	19	22	13	15	5	11	1	1	-	51.9
18	13	18	33	24	30	18	5	7	2	-	3	57.5
5	9	10	3	4	8	7	3	3	-	-	17	48.1
14	8	9	10	6	11	9	7	4	-	1	-	49.5
27	8	17	20	15	23	15	2	1	-	-	-	45.4
35	30	26	36	31	20	19	8	5	-	-	-	43.5
11	12	20	34	13	10	4	4	2	3	-	-	51.5
28	23	50	40	44	24	16	7	3	-	-	4	47.8
2	3	3	1	5	3	2	1	1	1	-	-	53.1
17	19	22	27	36	15	19	14	9	1	-	1	44.8
46	39	33	42	27	23	25	15	5	-	-	6	44.4
43	37	55	43	37	21	20	15	2	-	-	2	46.9
33	40	37	54	31	22	29	12	5	-	-	-	46.5
17	22	20	28	13	14	12	10	3	-	1	1	45.2
33	27	40	19	28	28	22	16	8	3	-	1	50.1
23	21	17	32	27	24	32	18	1	2	-	1	52.4
29	34	27	47	34	29	24	18	4	1	-	4	49.4
25	12	18	29	19	19	26	11	7	3	-	1	53.5
36	23	18	26	28	26	25	13	5	2	-	-	51.1
29	19	32	35	37	34	31	17	4	2	-	-	54.7
30	10	35	50	45	41	33	25	5	3	-	-	57.5
-	-	-	-	-	-	-	-	-	-	-	-	-
-	-	-	-	-	-	-	-	-	-	-	-	-
23	20	31	25	34	20	17	25	4	1	1	-	50.2
36	24	52	68	55	44	35	21	8	3	-	1	53.6
26	17	32	20	23	23	15	15	4	1	-	1	51.5
32	31	30	27	34	33	39	44	23	10	4	-	52.9
20	15	14	19	26	26	9	15	4	-	-	-	51.0
20	14	17	37	26	19	18	10	3	1	-	4	46.6
19	5	22	25	38	34	24	8	4	-	-	-	53.6
15	23	24	32	21	19	9	6	3	-	-	1	45.0
21	9	9	21	13	16	8	8	2	-	-	-	42.0
9	10	13	18	12	13	12	8	2	1	-	-	47.5
58	44	42	48	65	41	30	12	6	1	-	4	48.6
43	53	57	65	67	53	42	21	4	-	-	1	49.6
12	17	13	17	18	15	12	7	3	-	-	-	44.3
27	19	16	18	20	9	10	13	2	3	-	1	46.6
9	10	7	16	20	13	11	8	1	1	-	2	48.5
30	24	21	27	19	25	17	11	4	2	-	-	41.4
7	2	11	7	10	6	4	5	1	-	-	-	50.4
27	33	39	59	61	41	22	14	6	2	1	4	47.8
12	10	5	12	13	17	8	3	3	-	-	-	46.1
21	22	13	30	14	5	5	3	2	-	-	1	38.8
25	15	17	21	6	11	14	16	4	-	-	-	50.4
26	27	25	46	32	33	23	24	8	-	-	-	54.8
65	69	82	78	62	43	25	13	7	1	-	-	47.4
17	13	14	29	23	18	12	9	5	1	-	-	46.4

第2表 年齢（5歳階級），男女別人口，平均年齢（つづき）

大字・町名	総数(年齢)	0～4歳	5～9歳	10～14歳	15～19歳	20～24歳	25～29歳	30～34歳	35～39歳	40～44歳	45～49歳	
貴崎	5丁目	482	14	9	20	25	20	24	28	33	35	35
南貴崎町		155	3	3	2	10	9	10	11	10	12	14
林崎町	1丁目	69	3	5	1	2	4	2	6	4	5	2
林崎町	2丁目	320	14	14	14	16	10	23	18	28	22	23
林崎町	3丁目	596	19	18	20	24	25	29	36	41	63	37
林	1丁目	232	4	5	4	5	9	8	13	3	10	15
林	2丁目	438	9	10	21	23	26	11	18	19	33	26
林	3丁目	400	8	14	16	17	15	18	19	18	31	30
松江		898	37	26	37	36	53	65	41	62	76	62
和坂	1丁目	631	29	31	16	12	27	29	52	35	44	27
和坂	2丁目	306	13	8	7	14	13	23	26	17	19	22
和坂	3丁目	382	11	10	3	13	23	26	22	20	23	26
西明石町	1丁目	191	3	4	5	8	8	9	9	8	9	9
西明石町	2丁目	255	3	7	10	8	6	14	12	12	16	16
西明石町	3丁目	263	5	10	12	8	11	12	11	10	16	12
西明石町	4丁目	165	3	7	3	7	9	6	3	9	18	11
西明石町	5丁目	315	7	11	15	15	19	15	14	14	26	20
川崎町		752	16	19	24	41	47	42	35	34	50	57
西明石南町	1丁目	206	2	1	3	6	17	9	8	13	15	16
西明石南町	2丁目	504	12	18	17	14	25	26	29	44	40	39
西明石南町	3丁目	792	88	56	35	18	30	95	95	81	58	41
和坂		359	16	19	27	16	15	10	30	35	36	39
花園町		58	4	3	2	-	2	8	8	9	1	4
松の内	1丁目	677	36	23	28	23	34	34	48	65	57	47
松の内	2丁目	770	63	32	29	18	39	55	83	70	71	46
野々上	1丁目	490	26	10	18	18	19	23	39	30	36	28
野々上	2丁目	351	13	17	20	17	13	12	28	25	34	29
野々上	3丁目	659	36	19	32	36	25	47	37	42	93	59
小久保	1丁目	775	35	25	25	26	47	68	78	87	63	66
小久保	2丁目	545	23	13	13	19	19	53	41	51	47	34
小久保	3丁目	615	33	39	46	27	23	51	53	66	60	51
小久保	4丁目	403	36	25	19	23	16	28	47	43	50	30
小久保	5丁目	572	49	30	21	34	33	28	53	53	54	51
小久保	6丁目	568	38	24	36	39	27	48	47	45	55	54
西明石北町	1丁目	335	9	8	18	19	10	16	11	14	33	20
西明石北町	2丁目	237	5	4	10	7	10	14	12	17	16	8
西明石北町	3丁目	478	23	21	18	18	12	27	30	24	29	39
鳥羽		1,662	86	74	106	92	83	96	113	102	171	123
西明石東町		376	11	14	19	16	25	22	19	30	22	28
旭が丘		486	22	21	10	17	26	25	23	32	40	24
明南町	1丁目	241	7	6	12	10	8	11	13	19	17	17
明南町	2丁目	818	71	36	37	35	28	45	78	54	49	55
明南町	3丁目	7	-	2	-	-	-	-	1	-	1	-
沢野	1丁目	226	3	3	5	6	10	4	6	3	19	10
沢野	2丁目	312	5	12	14	11	16	12	8	16	18	21
小久保		486	18	21	17	18	28	26	32	28	41	39
西明石西町	1丁目	357	8	15	15	14	12	8	20	14	22	30
西明石西町	2丁目	495	21	19	20	18	29	30	35	38	41	33
別所町		667	23	19	15	19	21	48	36	40	38	39
東藤江	1丁目	525	7	11	8	26	20	20	21	29	38	28
東藤江	2丁目	358	9	4	9	14	9	13	17	20	15	13
藤が丘	1丁目	585	8	11	21	20	16	16	14	22	33	36
藤が丘	2丁目	471	14	6	15	21	18	9	24	20	25	27
藤江		5,493	308	249	233	203	239	297	394	416	444	361
大久保町松陰新田		130	1	7	3	7	2	3	3	7	12	3
大久保町森田		1,013	49	55	52	51	42	57	58	74	98	71
大久保町松陰		2,091	135	139	128	90	78	109	151	191	191	130
大久保町大久保町		3,229	224	225	209	149	135	166	215	290	297	211
大久保町駅前	1丁目	421	22	8	15	15	25	33	40	43	43	22
大久保町駅前	2丁目	417	23	19	16	13	23	41	53	47	35	39
大久保町大窪		8,678	432	424	366	316	360	447	540	614	639	519
大久保町山手台	1丁目	347	23	12	10	13	8	12	11	23	17	22
大久保町山手台	2丁目	449	12	16	18	21	13	12	22	22	31	24
大久保町山手台	3丁目	388	25	15	22	15	17	13	26	26	25	14
大久保町山手台	4丁目	324	23	47	50	16	7	1	20	47	58	26
大久保町高丘	1丁目	601	14	12	21	26	19	15	25	28	32	40
大久保町高丘	2丁目	383	3	18	13	11	7	6	7	22	26	20
大久保町高丘	3丁目	1,250	26	30	58	43	24	28	58	78	96	97
大久保町高丘	4丁目	223	-	11	15	14	16	12	6	9	21	22
大久保町高丘	5丁目	971	28	29	34	43	45	30	39	56	76	81
大久保町高丘	6丁目	286	5	11	7	14	6	8	10	16	11	24
大久保町高丘	7丁目	1,103	27	42	39	37	31	33	53	61	73	62

50～54歳	55～59歳	60～64歳	65～69歳	70～74歳	75～79歳	80～84歳	85～89歳	90～94歳	95～99歳	100歳以上	年齢「不詳」	平均年齢
23	24	33	53	41	26	26	8	5	-	-	-	49.2
7	11	16	10	7	6	8	2	3	-	-	1	47.8
4	5	3	3	5	8	4	2	1	-	-	-	48.7
15	19	17	24	27	22	9	2	3	-	-	-	45.5
47	42	32	33	36	25	20	24	15	9	1	-	48.8
15	13	12	25	21	25	17	20	7	1	-	-	58.6
13	25	32	42	37	29	26	23	12	2	1	-	52.5
23	17	23	33	37	36	24	12	6	2	1	-	51.7
57	55	59	75	61	34	30	19	7	3	-	3	46.0
26	27	55	61	56	41	32	22	7	2	-	-	49.7
14	12	30	25	21	17	12	9	3	1	-	-	47.8
22	44	31	34	27	15	23	7	2	-	-	-	49.6
10	17	21	23	10	16	6	13	2	1	-	-	54.0
20	15	30	21	16	14	17	15	3	-	-	-	53.3
10	21	25	21	16	15	22	21	4	1	-	-	53.6
8	3	14	17	12	15	8	8	3	-	-	1	52.4
19	25	20	28	18	11	20	11	7	-	-	-	48.9
70	95	62	68	34	22	14	15	7	-	-	-	47.3
12	5	18	21	20	14	12	11	2	-	-	1	54.0
35	27	32	28	39	36	26	13	3	-	-	1	48.7
41	40	27	23	21	18	12	5	2	2	1	3	35.0
24	23	15	24	13	5	4	3	4	-	-	1	40.6
4	3	3	2	1	1	1	2	-	-	-	-	39.2
64	34	41	48	37	23	16	13	6	-	-	-	44.2
51	37	45	51	27	24	16	10	-	1	1	1	40.6
26	30	37	44	30	28	24	13	7	4	-	-	48.7
19	15	27	27	17	19	13	2	3	1	-	-	44.6
41	30	30	54	26	23	11	13	4	-	1	-	42.7
59	45	42	29	35	16	19	6	2	-	-	2	41.3
34	47	37	50	19	13	15	10	2	-	-	5	44.8
40	35	30	25	17	11	5	1	2	-	-	-	37.3
23	14	11	13	11	2	10	2	-	-	-	-	35.4
33	27	26	25	13	15	10	8	9	-	-	-	38.6
32	29	32	20	20	10	6	4	2	-	-	-	37.7
20	19	28	19	25	21	31	10	2	2	-	-	50.7
19	14	15	28	19	15	10	6	2	4	2	-	51.9
23	26	38	36	28	34	26	13	9	3	1	-	48.8
103	57	94	120	100	65	47	18	9	-	1	2	42.3
26	26	16	49	22	16	5	6	3	-	1	-	45.6
35	31	41	36	46	31	12	11	2	-	-	1	47.8
15	9	20	29	15	13	10	4	1	-	-	5	48.3
35	45	55	68	54	37	16	13	5	1	-	1	42.7
1	-	1	-	-	-	-	-	1	-	-	-	42.1
18	5	15	37	33	29	15	2	2	1	-	-	58.1
20	12	17	34	26	37	14	10	5	2	1	1	52.8
55	55	34	25	20	13	9	5	1	1	-	-	44.1
21	22	22	30	36	35	20	10	3	-	-	-	51.7
27	34	27	38	36	20	14	8	3	1	-	3	45.1
30	26	44	58	61	72	49	18	6	1	1	3	52.3
18	17	46	70	63	49	31	15	7	-	1	-	55.0
23	17	26	49	49	36	22	8	5	-	-	-	55.8
28	40	55	64	72	59	38	21	8	3	-	-	56.8
27	27	33	60	52	39	26	13	11	3	1	-	54.5
298	298	311	409	322	294	187	135	65	21	6	3	45.3
6	11	15	15	10	6	7	9	2	1	-	-	54.6
58	33	57	82	62	40	41	23	8	2	-	-	44.1
104	95	121	139	106	72	64	31	12	4	-	1	41.3
173	146	185	187	146	104	86	62	14	4	1	-	40.3
27	30	22	24	15	11	11	7	5	1	-	2	42.8
22	13	22	19	12	7	7	3	2	-	-	1	38.6
412	399	487	605	531	440	404	353	266	87	18	19	47.9
11	15	15	34	40	34	23	14	8	2	-	-	52.6
22	29	30	39	44	40	23	22	7	2	-	-	52.6
21	20	17	31	44	33	11	9	3	1	-	-	46.9
8	4	5	5	5	2	-	-	-	-	-	-	29.1
28	30	45	100	69	52	25	10	8	2	-	-	54.1
12	15	25	62	63	30	28	6	7	1	1	-	56.8
54	61	89	178	149	84	40	28	17	3	-	9	52.7
16	19	17	10	17	5	2	3	2	2	-	4	44.5
49	48	91	113	77	56	48	18	5	4	-	1	50.2
4	16	23	48	43	16	10	9	4	1	-	-	54.2
55	60	115	160	115	66	40	22	10	2	-	-	52.0

第3表 配偶関係（3区分），男女別15歳以上人口

大字・町名	総数(男女別)					男				
	総数(配偶関係)	未婚	有配偶	死別・離別	配偶関係「不詳」	総数(配偶関係)	未婚	有配偶	死別・離別	配偶関係「不詳」
全市	252,945	66,637	148,411	33,388	4,509	121,071	36,178	73,717	8,607	2,569
松が丘 1丁目	1,505	373	774	335	23	651	200	382	62	7
松が丘 2丁目	1,267	318	645	281	23	587	187	315	75	10
松が丘 3丁目	826	181	549	93	3	389	99	272	18	-
松が丘 4丁目	1,423	347	612	369	95	619	192	302	105	20
松が丘 5丁目	1,119	258	530	310	21	472	134	266	61	11
松が丘北町	817	201	494	118	4	390	117	246	25	2
大蔵谷奥	599	134	352	109	4	273	72	175	24	2
東山町	651	172	392	85	2	307	92	192	21	2
朝霧北町	1,066	255	687	117	7	494	119	343	30	2
朝霧台	1,097	256	716	120	5	492	120	352	17	3
朝霧山手町	655	139	442	70	4	297	63	218	13	3
朝霧南町 1丁目	210	49	119	40	2	95	24	57	12	2
朝霧南町 2丁目	616	103	473	40	-	286	47	231	8	-
朝霧南町 3丁目	710	193	378	119	20	316	95	185	23	13
朝霧南町 4丁目	936	176	620	133	7	438	95	307	33	3
朝霧東町 1丁目	494	107	333	47	7	229	55	161	11	2
朝霧東町 2丁目	1,003	220	650	108	25	479	108	322	30	19
朝霧東町 3丁目	545	129	334	69	13	257	72	165	13	7
朝霧町 1丁目	686	172	385	127	2	293	74	193	24	2
朝霧町 2丁目	411	86	251	68	6	195	50	126	16	3
朝霧町 3丁目	440	110	255	67	8	207	57	127	16	7
北朝霧丘 1丁目	712	186	438	81	7	344	104	218	19	3
北朝霧丘 2丁目	485	110	320	50	5	250	70	159	16	5
東朝霧丘	1,570	366	968	227	9	722	193	478	47	4
中朝霧丘	738	189	448	90	11	356	105	224	20	7
西朝霧丘	502	127	290	79	6	221	62	143	15	1
荷山町	723	188	443	82	10	341	94	219	23	5
東野町	3,487	880	2,178	395	34	1,610	424	1,079	93	14
太寺大野町	596	136	386	66	8	297	81	189	21	6
太寺天王町	879	221	552	101	5	410	116	271	21	2
太寺 1丁目	893	204	575	106	8	404	100	282	19	3
太寺 2丁目	592	136	398	57	1	257	57	193	7	-
太寺 3丁目	480	113	290	70	7	215	56	146	11	2
太寺 4丁目	696	172	434	78	12	309	75	217	12	5
東人丸町	945	215	582	132	16	434	108	284	36	6
人丸町	453	117	234	84	18	221	67	117	27	10
山下町	745	202	432	92	19	337	101	217	13	6
上ノ丸 1丁目	710	163	451	89	7	335	82	227	23	3
上ノ丸 2丁目	555	137	331	76	11	256	69	163	17	7
上ノ丸 3丁目	676	175	422	73	6	323	92	210	17	4
明石公園	X	X	X	X	X	X	X	X	X	X
鷹匠町	1,103	278	663	144	18	502	136	326	30	10
茶園場町	865	222	504	135	4	408	125	249	32	2
大蔵八幡町	782	171	477	120	14	351	86	235	23	7
大蔵町	370	91	207	65	7	178	49	104	24	1
大蔵中町	475	108	296	65	6	228	60	145	20	3
大蔵本町	398	112	220	60	6	192	67	107	16	2
大蔵天神町	407	112	218	75	2	182	63	107	12	-
天文町 1丁目	192	57	98	26	11	91	27	50	6	8
天文町 2丁目	265	87	134	38	6	121	43	66	8	4
相生町 1丁目	469	107	274	71	17	221	45	134	29	13
相生町 2丁目	887	276	457	107	47	436	148	229	31	28
中崎 1丁目	355	79	229	36	11	172	38	116	10	8
中崎 2丁目	814	194	492	115	13	390	98	248	37	7
鍛冶屋町	79	40	28	8	3	37	20	14	1	2
桜町	826	232	473	89	32	410	129	239	21	21
東仲ノ町	986	253	600	103	30	436	108	293	20	15

女				
総数(配偶関係)	未婚	有配偶	死別・離別	配偶関係「不詳」
131,874	30,459	74,694	24,781	1,940
854	173	392	273	16
680	131	330	206	13
437	82	277	75	3
804	155	310	264	75
647	124	264	249	10
427	84	248	93	2
326	62	177	85	2
344	80	200	64	-
572	136	344	87	5
605	136	364	103	2
358	76	224	57	1
115	25	62	28	-
330	56	242	32	-
394	98	193	96	7
498	81	313	100	4
265	52	172	36	5
524	112	328	78	6
288	57	169	56	6
393	98	192	103	-
216	36	125	52	3
233	53	128	51	1
368	82	220	62	4
235	40	161	34	-
848	173	490	180	5
382	84	224	70	4
281	65	147	64	5
382	94	224	59	5
1,877	456	1,099	302	20
299	55	197	45	2
469	105	281	80	3
489	104	293	87	5
335	79	205	50	1
265	57	144	59	5
387	97	217	66	7
511	107	298	96	10
232	50	117	57	8
408	101	215	79	13
375	81	224	66	4
299	68	168	59	4
353	83	212	56	2
X	X	X	X	X
601	142	337	114	8
457	97	255	103	2
431	85	242	97	7
192	42	103	41	6
247	48	151	45	3
206	45	113	44	4
225	49	111	63	2
101	30	48	20	3
144	44	68	30	2
248	62	140	42	4
451	128	228	76	19
183	41	113	26	3
424	96	244	78	6
42	20	14	7	1
416	103	234	68	11
550	145	307	83	15

第3表 配偶関係（3区分），男女別15歳以上人口（つづき）

大字・町名		総数(男女別)				男					
		総数(配偶関係)	未婚	有配偶	死別・離別	配偶関係「不詳」	総数(配偶関係)	未婚	有配偶	死別・離別	配偶関係「不詳」
大明石町	1丁目	989	279	554	125	31	458	135	280	28	15
大明石町	2丁目	914	256	515	117	26	408	113	254	22	19
本町	1丁目	593	179	318	69	27	272	81	157	19	15
本町	2丁目	738	211	370	127	30	350	110	184	37	19
材木町		603	164	334	93	12	281	87	166	20	8
樽屋町		912	285	479	115	33	457	151	252	34	20
日富美町		456	135	218	95	8	204	72	107	21	4
大観町		649	206	333	104	6	303	105	167	29	2
港町		692	199	346	128	19	330	110	173	37	10
岬町		763	230	380	151	2	372	142	188	41	1
大蔵海岸通	1丁目	-	-	-	-	-	-	-	-	-	-
大蔵海岸通	2丁目	-	-	-	-	-	-	-	-	-	-
西新町	1丁目	642	201	330	108	3	286	100	163	22	1
西新町	2丁目	1,003	290	524	172	17	455	154	261	31	9
西新町	3丁目	554	171	262	100	21	256	85	133	27	11
北王子町		915	220	476	193	26	417	130	231	39	17
王子	1丁目	441	132	212	86	11	186	68	101	12	5
王子	2丁目	630	194	323	97	16	303	106	162	27	8
南王子町		503	111	276	101	15	225	59	138	21	7
大道町	1丁目	597	195	300	79	23	283	105	149	16	13
大道町	2丁目	468	133	262	58	15	230	67	131	20	12
硯町	1丁目	365	103	179	71	12	179	52	92	25	10
硯町	2丁目	1,207	331	704	149	23	572	167	348	42	15
硯町	3丁目	1,421	414	797	188	22	686	235	395	41	15
田町	1丁目	480	99	314	61	6	239	55	158	23	3
田町	2丁目	574	203	296	60	15	311	132	150	17	12
新明町		329	91	183	51	4	160	52	92	14	2
船上町		762	182	470	99	11	356	93	234	22	7
和坂稲荷町		161	47	82	27	5	77	33	40	4	-
宮の上		1,039	260	618	141	20	487	132	306	35	14
立石	1丁目	329	91	184	45	9	160	50	92	15	3
立石	2丁目	581	144	355	73	9	277	77	175	20	5
貴崎	1丁目	390	108	218	63	1	179	51	111	16	1
貴崎	2丁目	611	165	298	147	1	254	88	145	21	-
貴崎	3丁目	1,518	474	806	232	6	721	269	396	53	3
貴崎	4丁目	497	152	232	105	8	223	87	114	18	4
貴崎	5丁目	893	248	487	137	21	454	150	242	47	15
南貴崎町		307	101	143	58	5	161	60	72	24	5
林崎町	1丁目	119	36	60	19	4	59	23	29	5	2
林崎町	2丁目	543	152	308	75	8	265	83	158	22	2
林崎町	3丁目	995	275	544	160	16	456	144	261	39	12
林	1丁目	431	123	225	71	12	212	74	112	21	5
林	2丁目	730	208	394	110	18	332	103	199	21	9
林	3丁目	682	215	341	117	9	320	117	171	27	5
松江		1,640	473	896	214	57	845	283	449	77	36
和坂	1丁目	1,074	276	623	151	24	519	166	310	31	12
和坂	2丁目	549	178	289	73	9	271	104	142	20	5
和坂	3丁目	687	181	407	91	8	329	102	199	23	5
西明石町	1丁目	360	94	211	52	3	181	63	106	9	3
西明石町	2丁目	448	114	257	72	5	213	65	130	14	4
西明石町	3丁目	437	100	266	70	1	201	55	134	12	-
西明石町	4丁目	291	79	137	65	10	140	47	67	18	8
西明石町	5丁目	528	164	283	74	7	246	88	140	14	4
川崎町		1,310	373	829	102	6	617	182	408	23	4
西明石南町	1丁目	360	127	157	53	23	161	66	76	8	11
西明石南町	2丁目	884	299	420	122	43	428	158	210	33	27
西明石南町	3丁目	1,359	382	889	72	16	749	277	441	20	11
和坂		565	171	293	76	25	269	101	145	8	15

女				
総数(配偶関係)	未婚	有配偶	死別・離別	配偶関係「不詳」
531	144	274	97	16
506	143	261	95	7
321	98	161	50	12
388	101	186	90	11
322	77	168	73	4
455	134	227	81	13
252	63	111	74	4
346	101	166	75	4
362	89	173	91	9
391	88	192	110	1
-	-	-	-	-
-	-	-	-	-
356	101	167	86	2
548	136	263	141	8
298	86	129	73	10
498	90	245	154	9
255	64	111	74	6
327	88	161	70	8
278	52	138	80	8
314	90	151	63	10
238	66	131	38	3
186	51	87	46	2
635	164	356	107	8
735	179	402	147	7
241	44	156	38	3
263	71	146	43	3
169	39	91	37	2
406	89	236	77	4
84	14	42	23	5
552	128	312	106	6
169	41	92	30	6
304	67	180	53	4
211	57	107	47	-
357	77	153	126	1
797	205	410	179	3
274	65	118	87	4
439	98	245	90	6
146	41	71	34	-
60	13	31	14	2
278	69	150	53	6
539	131	283	121	4
219	49	113	50	7
398	105	195	89	9
362	98	170	90	4
795	190	447	137	21
555	110	313	120	12
278	74	147	53	4
358	79	208	68	3
179	31	105	43	-
235	49	127	58	1
236	45	132	58	1
151	32	70	47	2
282	76	143	60	3
693	191	421	79	2
199	61	81	45	12
456	141	210	89	16
610	105	448	52	5
296	70	148	68	10

第3表 配偶関係（3区分），男女別15歳以上人口（つづき）

大字・町名	総数(男女別)					男				
	総数(配偶関係)	未婚	有配偶	死別・離別	配偶関係「不詳」	総数(配偶関係)	未婚	有配偶	死別・離別	配偶関係「不詳」
花園町	91	18	65	7	1	42	7	33	1	1
松の内 1丁目	1,170	398	556	175	41	580	218	275	56	31
松の内 2丁目	1,262	320	757	125	60	617	171	374	37	35
野々上 1丁目	879	252	447	127	53	443	156	221	42	24
野々上 2丁目	609	161	324	98	26	308	95	167	28	18
野々上 3丁目	1,157	358	589	168	42	585	201	294	60	30
小久保 1丁目	1,254	413	654	132	55	566	177	327	34	28
小久保 2丁目	1,004	366	460	114	64	513	203	234	29	47
小久保 3丁目	1,058	325	629	80	24	561	210	314	19	18
小久保 4丁目	680	194	418	62	6	357	124	216	15	2
小久保 5丁目	904	249	563	82	10	432	131	273	23	5
小久保 6丁目	903	223	615	57	8	433	117	305	8	3
西明石北町 1丁目	568	157	329	78	4	268	88	165	14	1
西明石北町 2丁目	402	109	233	55	5	184	55	116	11	2
西明石北町 3丁目	817	222	439	112	44	401	133	218	29	21
鳥羽	2,748	702	1,744	258	44	1,354	395	862	72	25
西明石東町	659	177	378	85	19	327	100	188	27	12
旭が丘	836	209	491	106	30	404	106	242	38	18
明南町 1丁目	417	106	252	53	6	206	62	124	15	5
明南町 2丁目	1,304	290	848	155	11	631	165	419	39	8
明南町 3丁目	10	1	8	1	-	5	1	4	-	-
沢野 1丁目	397	83	259	52	3	182	40	129	12	1
沢野 2丁目	501	109	305	77	10	221	53	152	14	2
小久保	790	193	538	53	6	360	81	265	10	4
西明石西町 1丁目	639	188	335	96	20	320	116	168	23	13
西明石西町 2丁目	823	211	488	107	17	391	109	244	30	8
別所町	1,221	357	598	216	50	614	214	302	69	29
東藤江 1丁目	1,003	315	483	174	31	504	184	242	54	24
東藤江 2丁目	636	165	344	114	13	300	94	171	26	9
藤が丘 1丁目	1,014	259	609	140	6	469	144	300	22	3
藤が丘 2丁目	807	205	461	134	7	371	105	228	34	4
藤江	8,957	2,184	5,585	1,047	141	4,257	1,144	2,774	258	81
大久保町松陰新田	229	56	140	33	-	110	31	71	8	-
大久保町森田	2,955	911	1,244	665	135	2,098	730	721	523	124
大久保町松陰	3,265	712	2,216	313	24	1,577	390	1,104	72	11
大久保町大久保町	4,929	1,171	3,236	489	33	2,358	611	1,612	119	16
大久保町駅前 1丁目	700	225	345	91	39	326	99	175	26	26
大久保町駅前 2丁目	690	168	444	58	20	332	82	224	12	14
大久保町大窪	13,728	3,339	7,950	2,140	299	6,291	1,774	3,959	422	136
大久保町山手台 1丁目	543	104	337	101	1	241	60	169	12	-
大久保町山手台 2丁目	727	173	424	123	7	324	91	208	21	4
大久保町山手台 3丁目	575	119	333	111	12	249	61	163	23	2
大久保町山手台 4丁目	396	58	320	16	2	192	31	159	1	1
大久保町高丘 1丁目	1,055	202	728	122	3	501	102	359	37	3
大久保町高丘 2丁目	644	117	437	89	1	295	56	219	20	-
大久保町高丘 3丁目	2,188	510	1,276	379	23	1,061	289	635	125	12
大久保町高丘 4丁目	341	89	212	33	7	148	34	106	5	3
大久保町高丘 5丁目	1,658	416	984	233	25	779	228	488	49	14
大久保町高丘 6丁目	490	116	312	62	-	227	55	155	17	-
大久保町高丘 7丁目	1,842	375	1,228	234	5	847	186	608	51	2
大久保町西脇	2,829	761	1,667	325	76	1,366	424	831	67	44
大久保町緑が丘	895	209	615	70	1	421	102	307	12	-
大久保町茜 1丁目	250	28	212	8	2	127	19	104	2	2
大久保町茜 2丁目	320	23	289	7	1	158	12	144	2	-
大久保町茜 3丁目	192	23	159	8	2	96	14	79	2	1
大久保町谷八木	4,738	1,204	3,003	466	65	2,329	677	1,485	130	37
大久保町八木	2,096	538	1,197	328	33	992	302	598	72	20
大久保町福田	286	77	186	21	2	137	39	91	6	1

女				
総数(配偶関係)	未婚	有配偶	死別・離別	配偶関係「不詳」
49	11	32	6	-
590	180	281	119	10
645	149	383	88	25
436	96	226	85	29
301	66	157	70	8
572	157	295	108	12
688	236	327	98	27
491	163	226	85	17
497	115	315	61	6
323	70	202	47	4
472	118	290	59	5
470	106	310	49	5
300	69	164	64	3
218	54	117	44	3
416	89	221	83	23
1,394	307	882	186	19
332	77	190	58	7
432	103	249	68	12
211	44	128	38	1
673	125	429	116	3
5	-	4	1	-
215	43	130	40	2
280	56	153	63	8
430	112	273	43	2
319	72	167	73	7
432	102	244	77	9
607	143	296	147	21
499	131	241	120	7
336	71	173	88	4
545	115	309	118	3
436	100	233	100	3
4,700	1,040	2,811	789	60
119	25	69	25	-
857	181	523	142	11
1,688	322	1,112	241	13
2,571	560	1,624	370	17
374	126	170	65	13
358	86	220	46	6
7,437	1,565	3,991	1,718	163
302	44	168	89	1
403	82	216	102	3
326	58	170	88	10
204	27	161	15	1
554	100	369	85	-
349	61	218	69	1
1,127	221	641	254	11
193	55	106	28	4
879	188	496	184	11
263	61	157	45	-
995	189	620	183	3
1,463	337	836	258	32
474	107	308	58	1
123	9	108	6	-
162	11	145	5	1
96	9	80	6	1
2,409	527	1,518	336	28
1,104	236	599	256	13
149	38	95	15	1

女				
総数(配偶関係)	未婚	有配偶	死別・離別	配偶関係「不詳」
112	22	78	9	3
150	38	93	19	-
397	106	262	27	2
2,644	575	1,524	517	28
4,461	1,183	2,617	633	28
607	106	413	85	3
1,707	521	1,065	116	5
541	134	358	47	2
-	-	-	-	-
1,900	402	1,089	393	16
1,806	444	1,005	332	25
586	126	357	99	4
324	68	145	110	1
485	100	251	130	4
161	61	60	35	5
496	139	269	79	9
7,570	1,780	4,155	1,488	147
1,418	306	847	249	16
374	87	234	45	8
677	161	416	86	14
482	113	270	86	13
442	115	268	52	7
5,071	1,202	2,856	959	54
1,785	387	1,101	279	18
5,267	1,233	2,965	998	71
5,565	1,373	3,121	1,015	56
7	1	5	1	-
143	34	82	19	8
161	30	118	13	-
86	42	33	5	6
-	-	-	-	-

第4表 世帯の種類（2区分），世帯人員（7区分）別一般世帯数，一般世帯人員，施節等の世帯数及び施設等の世帯人員

大字・町名	総数		一般世帯									
	世帯数	世帯人員	世帯数									
			総数	世帯人員が1人	世帯人員が2人	世帯人員が3人	世帯人員が4人	世帯人員が5人	世帯人員が6人	世帯人員が7人以上		
全市	121,890	293,409	121,772	36,736	36,804	23,205	18,570	5,107	1,041		309	
松が丘 1丁目	813	1,649	813	312	290	114	75	18	3	1		
松が丘 2丁目	739	1,392	739	327	243	113	41	14	1	-		
松が丘 3丁目	377	934	377	79	143	72	63	19	1	-		
松が丘 4丁目	840	1,496	838	471	259	84	24	-	-	-		
松が丘 5丁目	643	1,260	643	282	207	75	60	16	2	1		
松が丘北町	314	966	313	43	99	72	70	24	5	-		
大蔵谷奥	286	679	285	77	97	63	41	5	2	-		
東山町	292	747	292	61	98	67	46	15	5	-		
朝霧北町	463	1,255	462	73	164	101	94	24	5	1		
朝霧台	440	1,258	439	60	155	99	93	29	3	-		
朝霧山手町	300	747	300	58	117	65	44	12	4	-		
朝霧南町 1丁目	116	233	116	45	40	18	11	2	-	-		
朝霧南町 2丁目	298	822	298	46	86	84	62	17	2	1		
朝霧南町 3丁目	408	793	408	176	139	47	36	7	2	1		
朝霧南町 4丁目	475	1,061	475	128	194	81	60	10	2	-		
朝霧東町 1丁目	227	634	227	44	65	41	55	15	7	-		
朝霧東町 2丁目	486	1,236	486	132	126	103	88	31	6	-		
朝霧東町 3丁目	273	608	273	85	100	43	34	8	3	-		
朝霧町 1丁目	330	761	330	99	109	61	48	10	2	1		
朝霧町 2丁目	207	482	207	70	61	33	30	9	2	2		
朝霧町 3丁目	236	482	236	86	83	45	15	7	-	-		
北朝霧丘 1丁目	328	778	328	78	112	89	39	8	1	1		
北朝霧丘 2丁目	242	558	242	75	80	42	32	9	4	-		
東朝霧丘	735	1,778	734	195	254	146	105	27	4	3		
中朝霧丘	367	831	367	119	108	78	49	12	1	-		
西朝霧丘	238	597	238	58	75	48	41	15	1	-		
荷山町	342	851	342	91	99	77	51	18	5	1		
東野町	1,620	4,037	1,620	379	533	328	296	81	2	1		
太寺大野町	292	712	292	77	86	68	53	4	2	2		
太寺天王町	398	1,032	398	78	127	94	81	16	-	2		
太寺 1丁目	403	1,041	403	83	122	104	71	20	3	-		
太寺 2丁目	283	749	283	58	91	54	57	19	4	-		
太寺 3丁目	232	537	232	77	66	45	32	7	5	-		
太寺 4丁目	329	799	329	90	104	59	59	14	3	-		
東人丸町	467	1,094	467	134	147	91	83	11	1	-		
人丸町	257	497	257	127	63	33	27	5	2	-		
山下町	417	850	417	175	123	57	52	10	-	-		
上ノ丸 1丁目	361	842	361	118	104	63	56	18	1	1		
上ノ丸 2丁目	282	635	280	95	88	52	30	15	-	-		
上ノ丸 3丁目	325	762	322	85	116	68	32	18	2	1		
明石公園	X	X	X	X	X	X	X	X	X	X		
鷹匠町	584	1,337	583	209	154	103	88	22	6	1		
茶園場町	422	936	422	131	150	81	44	11	4	1		
大蔵八幡町	399	926	398	115	150	66	54	9	3	1		
大蔵町	190	419	190	70	59	33	16	7	3	2		
大蔵中町	222	546	221	62	68	41	43	5	1	1		
大蔵本町	198	455	198	60	70	36	22	7	2	1		
大蔵天神町	224	453	224	85	83	28	22	6	-	-		
天文町 1丁目	112	241	111	51	31	16	11	2	-	-		
天文町 2丁目	143	291	143	65	36	18	20	4	-	-		
相生町 1丁目	261	553	261	105	75	33	42	5	1	-		
相生町 2丁目	516	1,028	516	256	111	73	56	14	5	1		
中崎 1丁目	176	395	176	50	68	32	18	7	1	-		

		施設等の世帯	
世帯人員	1世帯当たり人員	世帯数	世帯人員
288,301	2.37	118	5,108
1,649	2.03	-	-
1,392	1.88	-	-
934	2.48	-	-
1,337	1.60	2	159
1,260	1.96	-	-
887	2.83	1	79
661	2.32	1	18
747	2.56	-	-
1,237	2.68	1	18
1,202	2.74	1	56
747	2.49	-	-
233	2.01	-	-
822	2.76	-	-
793	1.94	-	-
1,061	2.23	-	-
634	2.79	-	-
1,236	2.54	-	-
608	2.23	-	-
761	2.31	-	-
482	2.33	-	-
482	2.04	-	-
778	2.37	-	-
558	2.31	-	-
1,743	2.37	1	35
831	2.26	-	-
597	2.51	-	-
851	2.49	-	-
4,037	2.49	-	-
712	2.44	-	-
1,032	2.59	-	-
1,041	2.58	-	-
749	2.65	-	-
537	2.31	-	-
799	2.43	-	-
1,094	2.34	-	-
497	1.93	-	-
850	2.04	-	-
842	2.33	-	-
622	2.22	2	13
759	2.36	3	3
X	X	X	X
1,331	2.28	1	6
936	2.22	-	-
899	2.26	1	27
419	2.21	-	-
531	2.40	1	15
455	2.30	-	-
453	2.02	-	-
215	1.94	1	26
291	2.03	-	-
553	2.12	-	-
1,028	1.99	-	-
395	2.24	-	-

第4表 世帯の種類（2区分），世帯人員（7区分）別一般世帯数，一般世帯人員，施節等の世帯数及び施設等の世帯人員（つづき）

大字・町名		総数		一般世帯							
		世帯数	世帯人員	世帯数							
				総数	世帯人員が1人	世帯人員が2人	世帯人員が3人	世帯人員が4人	世帯人員が5人	世帯人員が6人	世帯人員が7人以上
中崎	2丁目	460	930	460	188	140	77	45	9	1	-
鍛冶屋町		55	81	55	40	9	1	5	-	-	-
桜町		483	1,001	483	220	112	68	67	13	2	1
東仲ノ町		574	1,189	574	240	160	83	76	14	1	-
大明石町	1丁目	559	1,120	559	231	168	100	47	13	-	-
大明石町	2丁目	509	1,042	509	216	145	82	48	13	4	1
本町	1丁目	337	682	337	160	82	44	37	9	3	2
本町	2丁目	438	824	438	228	97	63	39	9	2	-
材木町		288	667	288	94	88	52	36	11	7	-
樽屋町		536	1,002	535	269	143	68	39	12	3	1
日富美町		229	505	229	82	68	40	28	11	-	-
大観町		325	722	325	112	106	51	43	9	2	2
港町		338	746	338	129	92	64	32	16	2	3
岬町		341	815	341	92	127	57	39	19	3	4
大蔵海岸通	1丁目	-	-	-	-	-	-	-	-	-	-
大蔵海岸通	2丁目	-	-	-	-	-	-	-	-	-	-
西新町	1丁目	338	709	338	131	108	52	32	13	1	1
西新町	2丁目	521	1,085	521	188	164	119	41	8	-	1
西新町	3丁目	317	610	317	146	88	49	30	3	1	-
北王子町		401	1,065	397	142	99	63	70	18	4	1
王子	1丁目	236	496	236	90	78	36	20	10	2	-
王子	2丁目	365	720	365	171	95	51	37	9	1	1
南王子町		288	556	288	118	103	43	18	5	1	-
大道町	1丁目	327	682	327	149	77	46	36	17	2	-
大道町	2丁目	212	540	211	79	52	39	30	6	5	-
硯町	1丁目	214	412	214	116	46	25	14	8	2	3
硯町	2丁目	623	1,351	623	207	209	124	66	14	2	1
硯町	3丁目	708	1,591	708	226	229	132	100	15	6	-
田町	1丁目	248	598	248	71	71	57	34	13	1	1
田町	2丁目	320	653	319	156	75	35	42	9	2	-
新明町		182	380	182	73	50	35	19	4	1	-
船上町		354	949	354	87	78	87	73	24	3	2
和坂稲荷町		88	182	88	35	29	11	9	4	-	-
宮の上		549	1,254	549	183	171	89	78	20	6	2
立石	1丁目	161	379	161	51	48	31	20	8	2	1
立石	2丁目	278	734	278	70	70	55	60	19	4	-
貴崎	1丁目	186	436	185	53	65	30	28	6	3	-
貴崎	2丁目	323	679	323	109	127	50	30	3	2	2
貴崎	3丁目	728	1,699	727	192	248	176	81	25	4	1
貴崎	4丁目	262	581	262	95	80	50	22	7	4	4
貴崎	5丁目	465	994	465	173	148	73	55	12	2	2
南貴崎町		163	334	163	76	35	29	14	9	-	-
林崎町	1丁目	60	135	60	23	16	6	13	2	-	-
林崎町	2丁目	253	636	252	72	83	37	38	18	3	1
林崎町	3丁目	481	1,144	480	163	148	81	63	19	5	1
林	1丁目	197	454	197	63	67	35	19	7	3	3
林	2丁目	317	805	317	103	83	60	30	23	9	9
林	3丁目	306	752	306	97	88	54	38	17	7	5
松江		864	1,845	863	350	226	165	91	23	5	3
和坂	1丁目	586	1,213	586	229	186	91	62	17	1	-
和坂	2丁目	265	606	265	90	73	62	23	12	3	2
和坂	3丁目	337	749	337	95	128	63	46	5	-	-
西明石町	1丁目	180	395	180	59	65	28	19	8	1	-
西明石町	2丁目	209	489	209	55	71	50	26	5	1	1

世帯人員	1世帯当たり人員	施設等の世帯	
		世帯数	世帯人員
930	2.02	-	-
81	1.47	-	-
1,001	2.07	-	-
1,189	2.07	-	-
1,120	2.00	-	-
1,042	2.05	-	-
682	2.02	-	-
824	1.88	-	-
667	2.32	-	-
1,001	1.87	1	1
505	2.21	-	-
722	2.22	-	-
746	2.21	-	-
815	2.39	-	-
-	-	-	-
-	-	-	-
709	2.10	-	-
1,085	2.08	-	-
610	1.92	-	-
930	2.34	4	135
496	2.10	-	-
720	1.97	-	-
556	1.93	-	-
682	2.09	-	-
480	2.27	1	60
412	1.93	-	-
1,351	2.17	-	-
1,591	2.25	-	-
598	2.41	-	-
636	1.99	1	17
380	2.09	-	-
949	2.68	-	-
182	2.07	-	-
1,254	2.28	-	-
379	2.35	-	-
734	2.64	-	-
433	2.34	1	3
679	2.10	-	-
1,697	2.33	1	2
581	2.22	-	-
994	2.14	-	-
334	2.05	-	-
135	2.25	-	-
620	2.46	1	16
1,088	2.27	1	56
454	2.30	-	-
805	2.54	-	-
752	2.46	-	-
1,827	2.12	1	18
1,213	2.07	-	-
606	2.29	-	-
749	2.22	-	-
395	2.19	-	-
489	2.34	-	-

第4表 世帯の種類（2区分），世帯人員（7区分）別一般世帯数，一般世帯人員，施節等の世帯数及び施設等の世帯人員（つづき）

大字・町名		総数		一般世帯							
		世帯数	世帯人員	世帯数							
				総数	世帯人員が1人	世帯人員が2人	世帯人員が3人	世帯人員が4人	世帯人員が5人	世帯人員が6人	世帯人員が7人以上
西明石町	3丁目	201	489	201	51	72	34	31	10	3	-
西明石町	4丁目	160	325	160	70	44	26	14	3	3	-
西明石町	5丁目	273	594	273	107	74	42	38	11	1	-
川崎町		578	1,435	578	121	196	143	99	17	2	-
西明石南町	1丁目	211	377	211	107	62	29	9	3	-	1
西明石南町	2丁目	537	979	537	285	126	73	45	5	3	-
西明石南町	3丁目	785	1,722	785	308	192	139	121	21	4	-
和坂		316	687	316	132	73	57	39	11	3	1
花園町		49	108	49	16	16	10	6	-	1	-
松の内	1丁目	728	1,324	728	397	158	100	58	12	2	1
松の内	2丁目	736	1,497	736	310	206	122	82	15	1	-
野々上	1丁目	452	984	451	172	125	94	44	13	3	-
野々上	2丁目	354	713	354	164	84	60	32	11	3	-
野々上	3丁目	652	1,307	652	302	163	89	78	20	-	-
小久保	1丁目	732	1,442	731	337	202	105	69	16	2	-
小久保	2丁目	653	1,108	653	395	131	71	44	10	2	-
小久保	3丁目	586	1,290	586	227	143	114	77	23	2	-
小久保	4丁目	364	854	364	126	85	75	64	11	1	2
小久保	5丁目	432	1,092	432	110	115	108	76	19	2	2
小久保	6丁目	415	1,095	415	79	123	103	91	17	2	-
西明石北町	1丁目	267	647	267	77	80	47	47	15	1	-
西明石北町	2丁目	188	448	188	50	65	36	26	10	1	-
西明石北町	3丁目	402	914	401	135	136	68	49	12	1	-
鳥羽		1,283	3,284	1,283	298	374	307	217	75	10	2
西明石東町		321	749	320	101	99	52	54	13	1	-
旭が丘		422	948	422	141	129	72	67	13	-	-
明南町	1丁目	195	488	195	50	58	39	39	6	2	1
明南町	2丁目	618	1,585	618	140	187	147	103	31	7	3
明南町	3丁目	4	15	4	-	-	2	1	1	-	-
沢野	1丁目	180	422	180	34	81	43	16	4	1	1
沢野	2丁目	241	574	241	72	78	46	25	13	6	1
小久保		352	907	352	59	124	90	69	8	-	2
西明石西町	1丁目	339	711	339	135	104	50	37	9	3	1
西明石西町	2丁目	408	944	408	120	130	91	52	12	-	3
別所町		707	1,325	706	325	225	93	47	14	2	-
東藤江	1丁目	542	1,059	542	246	160	78	37	17	3	1
東藤江	2丁目	333	683	333	121	119	60	21	12	-	-
藤が丘	1丁目	462	1,085	462	104	190	96	51	19	-	2
藤が丘	2丁目	375	874	375	97	142	71	50	11	3	1
藤江		4,280	10,556	4,275	1,149	1,337	869	706	180	26	8
大久保町松陰新田		92	254	92	14	35	18	17	2	4	2
大久保町森田		800	3,279	790	205	237	152	133	55	7	1
大久保町松陰		1,475	4,103	1,474	250	436	330	340	94	16	8
大久保町大久保町		2,292	6,220	2,292	510	576	497	536	128	36	9
大久保町駅前	1丁目	435	796	435	233	96	62	38	4	1	1
大久保町駅前	2丁目	389	845	389	146	108	77	40	16	2	-
大久保町大窪		6,166	16,315	6,145	1,722	1,787	1,157	1,091	300	61	27
大久保町山手台	1丁目	271	630	271	67	111	47	31	14	1	-
大久保町山手台	2丁目	347	826	347	94	118	65	54	12	3	1
大久保町山手台	3丁目	305	697	305	100	108	31	48	15	1	2
大久保町山手台	4丁目	170	659	170	3	14	31	81	35	6	-
大久保町高丘	1丁目	486	1,162	486	93	219	90	61	21	2	-
大久保町高丘	2丁目	287	706	287	41	138	59	35	12	2	-
大久保町高丘	3丁目	1,201	2,473	1,201	446	426	186	109	27	5	2

世帯人員	1世帯当たり人員	施設等の世帯	
		世帯数	世帯人員
489	2.43	-	-
325	2.03	-	-
594	2.18	-	-
1,435	2.48	-	-
377	1.79	-	-
979	1.82	-	-
1,722	2.19	-	-
687	2.17	-	-
108	2.20	-	-
1,324	1.82	-	-
1,497	2.03	-	-
963	2.14	1	21
713	2.01	-	-
1,307	2.00	-	-
1,424	1.95	1	18
1,108	1.70	-	-
1,290	2.20	-	-
854	2.35	-	-
1,092	2.53	-	-
1,095	2.64	-	-
647	2.42	-	-
448	2.38	-	-
873	2.18	1	41
3,284	2.56	-	-
742	2.32	1	7
948	2.25	-	-
488	2.50	-	-
1,585	2.56	-	-
15	3.75	-	-
422	2.34	-	-
574	2.38	-	-
907	2.58	-	-
711	2.10	-	-
944	2.31	-	-
1,324	1.88	1	1
1,059	1.95	-	-
683	2.05	-	-
1,085	2.35	-	-
874	2.33	-	-
10,373	2.43	5	183
254	2.76	-	-
1,991	2.52	10	1,288
4,096	2.78	1	7
6,220	2.71	-	-
796	1.83	-	-
845	2.17	-	-
15,193	2.47	21	1,122
630	2.32	-	-
826	2.38	-	-
697	2.29	-	-
659	3.88	-	-
1,162	2.39	-	-
706	2.46	-	-
2,473	2.06	-	-

世帯人員	1世帯当たり人員	施設等の世帯	
		世帯数	世帯人員
398	2.52	-	-
1,858	2.42	-	-
529	2.44	-	-
2,056	2.42	-	-
3,240	2.46	-	-
980	2.76	-	-
358	2.89	-	-
477	3.04	-	-
269	2.96	-	-
5,799	2.67	-	-
2,317	2.39	5	109
368	2.61	-	-
282	2.85	-	-
350	2.78	-	-
926	2.98	-	-
5,841	2.48	3	89
9,769	2.61	1	18
1,480	2.74	-	-
3,760	2.82	-	-
1,314	2.87	-	-
-	-	-	-
4,100	2.46	1	65
4,052	2.48	1	30
1,303	2.50	-	-
471	2.25	2	114
982	2.38	1	17
345	1.70	-	-
1,127	2.09	-	-
16,236	2.49	21	778
3,116	2.53	1	15
918	2.40	-	-
1,622	2.29	-	-
1,189	2.30	-	-
1,060	2.71	-	-
11,111	2.39	5	182
4,018	2.60	-	-
11,742	2.44	3	84
11,901	2.48	4	156
12	2.40	-	-
403	1.91	-	-
527	2.35	-	-
268	1.40	-	-
-	-	-	-

第5表 世帯の家族類型（6区分）別一般世帯数，一般世帯人員

大字・町名	一般世帯数									
	総数(世帯の家族類型)	親族のみの世帯				非親族を含む世帯	単独世帯	世帯の家族類型「不詳」		
		総数	核家族世帯		その他の親族世帯					
		総数	うち夫婦のみの世帯	うち夫婦と子供から成る世帯						
全市		121,772	84,138	78,488	27,112	39,439	5,650	863	36,736	35
松が丘	1丁目	813	500	479	203	165	21	1	312	-
松が丘	2丁目	739	408	394	163	137	14	4	327	-
松が丘	3丁目	377	298	283	116	139	15	-	79	-
松が丘	4丁目	838	358	345	171	89	13	9	471	-
松が丘	5丁目	643	359	345	122	126	14	2	282	-
松が丘北町		313	267	258	72	157	9	3	43	-
大蔵谷奥		285	206	195	74	88	11	2	77	-
東山町		292	229	213	71	105	16	2	61	-
朝霧北町		462	388	370	129	198	18	1	73	-
朝霧台		439	377	361	126	201	16	2	60	-
朝霧山手町		300	242	234	98	110	8	-	58	-
朝霧南町	1丁目	116	70	63	30	23	7	1	45	-
朝霧南町	2丁目	298	249	239	73	147	10	2	46	1
朝霧南町	3丁目	408	226	218	97	77	8	6	176	-
朝霧南町	4丁目	475	344	324	154	128	20	3	128	-
朝霧東町	1丁目	227	183	171	51	95	12	-	44	-
朝霧東町	2丁目	486	353	333	102	194	20	1	132	-
朝霧東町	3丁目	273	187	171	79	72	16	1	85	-
朝霧町	1丁目	330	229	208	76	93	21	2	99	-
朝霧町	2丁目	207	137	125	48	63	12	-	70	-
朝霧町	3丁目	236	150	141	65	51	9	-	86	-
北朝霧丘	1丁目	328	249	237	87	113	12	1	78	-
北朝霧丘	2丁目	242	167	152	70	71	15	-	75	-
東朝霧丘		734	534	507	210	240	27	5	195	-
中朝霧丘		367	247	226	83	120	21	-	119	1
西朝霧丘		238	179	171	48	85	8	1	58	-
荷山町		342	250	234	72	127	16	1	91	-
東野町		1,620	1,232	1,164	408	597	68	9	379	-
太寺大野町		292	214	202	68	106	12	1	77	-
太寺天王町		398	319	300	90	162	19	1	78	-
太寺	1丁目	403	316	288	98	161	28	4	83	-
太寺	2丁目	283	225	215	69	116	10	-	58	-
太寺	3丁目	232	155	145	54	76	10	-	77	-
太寺	4丁目	329	239	221	83	116	18	-	90	-
東人丸町		467	333	316	113	152	17	-	134	-
人丸町		257	129	122	46	59	7	1	127	-
山下町		417	242	229	98	96	13	-	175	-
上ノ丸	1丁目	361	236	222	81	118	14	7	118	-
上ノ丸	2丁目	280	185	173	70	82	12	-	95	-
上ノ丸	3丁目	322	233	221	92	100	12	4	85	-
明石公園		X	X	X	X	X	X	X	X	X
鷹匠町		583	374	347	115	182	27	-	209	-
茶園場町		422	289	264	112	107	25	2	131	-
大蔵八幡町		398	280	266	109	111	14	3	115	-
大蔵町		190	120	112	43	50	8	-	70	-
大蔵中町		221	157	140	57	68	17	1	62	1
大蔵本町		198	134	123	43	54	11	4	60	-
大蔵天神町		224	137	125	55	46	12	-	85	2
天文町	1丁目	111	59	53	22	21	6	1	51	-
天文町	2丁目	143	76	74	21	39	2	2	65	-
相生町	1丁目	261	155	146	59	67	9	1	105	-
相生町	2丁目	516	251	235	78	128	16	9	256	-

一般世帯人員								
総数(世帯の家族類型)	親族のみの世帯					非親族を含む世帯	単独世帯	世帯の家族類型「不詳」
	総数	核家族世帯		その他の親族世帯				
		総数	うち夫婦のみの世帯	うち夫婦と子供から成る世帯				
288,301	249,356	227,004	54,224	144,368	22,352	2,100	36,736	109
1,649	1,335	1,273	406	601	62	2	312	-
1,392	1,056	1,019	326	478	37	9	327	-
934	855	797	232	505	58	-	79	-
1,337	845	816	342	289	29	21	471	-
1,260	974	928	244	466	46	4	282	-
887	838	800	144	590	38	6	43	-
661	578	537	148	310	41	6	77	-
747	681	618	142	387	63	5	61	-
1,237	1,162	1,097	258	734	65	2	73	-
1,202	1,138	1,073	252	744	65	4	60	-
747	689	659	196	403	30	-	58	-
233	185	164	60	79	21	3	45	-
822	770	726	146	531	44	4	46	2
793	605	575	194	281	30	12	176	-
1,061	927	852	308	452	75	6	128	-
634	590	532	102	367	58	-	44	-
1,236	1,102	1,018	204	723	84	2	132	-
608	521	464	158	262	57	2	85	-
761	658	576	152	336	82	4	99	-
482	412	358	96	230	54	-	70	-
482	396	366	130	178	30	-	86	-
778	698	652	174	389	46	2	78	-
558	483	421	140	256	62	-	75	-
1,743	1,536	1,426	420	866	110	12	195	-
831	710	642	166	425	68	-	119	2
597	537	508	96	319	29	2	58	-
851	757	695	144	465	62	3	91	-
4,037	3,636	3,389	816	2,184	247	22	379	-
712	633	576	136	371	57	2	77	-
1,032	952	880	180	589	72	2	78	-
1,041	944	848	196	582	96	14	83	-
749	691	652	138	440	39	-	58	-
537	460	412	108	271	48	-	77	-
799	709	636	166	424	73	-	90	-
1,094	960	903	226	553	57	-	134	-
497	368	338	92	211	30	2	127	-
850	675	630	196	351	45	-	175	-
842	704	644	162	428	60	20	118	-
622	527	478	140	292	49	-	95	-
759	665	609	184	355	56	9	85	-
X	X	X	X	X	X	X	X	X
1,331	1,122	1,012	230	669	110	-	209	-
936	801	695	224	368	106	4	131	-
899	778	733	218	407	45	6	115	-
419	349	308	86	179	41	-	70	-
531	461	395	114	243	66	3	62	5
455	377	337	86	192	40	18	60	-
453	363	329	110	167	34	-	85	5
215	162	141	44	74	21	2	51	-
291	222	214	42	143	8	4	65	-
553	445	417	118	253	28	3	105	-
1,028	752	694	156	470	58	20	256	-

第5表 世帯の家族類型（6区分）別一般世帯数，一般世帯人員（つづき）

大字・町名		一般世帯数								
		総数(世帯の家族類型)	親族のみの世帯				非親族を含む世帯	単独世帯	世帯の家族類型「不詳」	
			総数	核家族世帯		その他の親族世帯				
			うち夫婦のみの世帯	うち夫婦と子供から成る世帯						
中崎	1丁目	176	125	118	57	49	7	1	50	-
中崎	2丁目	460	269	255	110	111	14	2	188	1
鍛冶屋町		55	15	15	8	5	-	-	40	-
桜町		483	261	250	80	136	11	2	220	-
東仲ノ町		574	331	322	120	159	9	3	240	-
大明石町	1丁目	559	322	309	118	138	13	6	231	-
大明石町	2丁目	509	290	273	105	125	17	3	216	-
本町	1丁目	337	174	161	63	76	13	3	160	-
本町	2丁目	438	208	185	72	83	23	2	228	-
材木町		288	193	177	64	84	16	1	94	-
樽屋町		535	259	241	103	94	18	5	269	2
日富美町		229	147	123	33	59	24	-	82	-
大観町		325	211	192	64	83	19	2	112	-
港町		338	207	185	56	86	22	2	129	-
岬町		341	248	214	85	79	34	1	92	-
大蔵海岸通	1丁目	-	-	-	-	-	-	-	-	-
大蔵海岸通	2丁目	-	-	-	-	-	-	-	-	-
西新町	1丁目	338	204	181	65	79	23	3	131	-
西新町	2丁目	521	330	312	113	130	18	3	188	-
西新町	3丁目	317	164	149	54	59	15	7	146	-
北王子町		397	252	230	68	129	22	3	142	-
王子	1丁目	236	144	130	49	43	14	2	90	-
王子	2丁目	365	191	174	63	79	17	3	171	-
南王子町		288	168	156	71	52	12	2	118	-
大道町	1丁目	327	174	160	52	84	14	4	149	-
大道町	2丁目	211	130	125	39	68	5	2	79	-
硯町	1丁目	214	95	86	36	40	9	3	116	-
硯町	2丁目	623	413	403	148	181	10	2	207	1
硯町	3丁目	708	472	444	159	202	28	10	226	-
田町	1丁目	248	176	167	52	93	9	1	71	-
田町	2丁目	319	162	153	59	72	9	1	156	-
新明町		182	107	96	38	43	11	1	73	1
船上町		354	266	240	54	147	26	1	87	-
和坂稲荷町		88	53	50	18	20	3	-	35	-
宮の上		549	360	343	127	158	17	4	183	2
立石	1丁目	161	109	100	32	47	9	1	51	-
立石	2丁目	278	207	190	44	109	17	1	70	-
貴崎	1丁目	185	129	122	43	53	7	3	53	-
貴崎	2丁目	323	212	196	79	58	16	2	109	-
貴崎	3丁目	727	531	502	160	214	29	4	192	-
貴崎	4丁目	262	166	157	46	56	9	1	95	-
貴崎	5丁目	465	287	268	109	109	19	5	173	-
南貴崎町		163	87	81	21	43	6	-	76	-
林崎町	1丁目	60	37	33	11	14	4	-	23	-
林崎町	2丁目	252	176	161	56	73	15	4	72	-
林崎町	3丁目	480	312	295	108	128	17	5	163	-
林	1丁目	197	132	113	40	45	19	2	63	-
林	2丁目	317	213	165	65	77	48	1	103	-
林	3丁目	306	201	164	50	78	37	8	97	-
松江		863	499	464	164	234	35	14	350	-
和坂	1丁目	586	350	331	137	147	19	7	229	-
和坂	2丁目	265	170	151	46	73	19	5	90	-
和坂	3丁目	337	242	228	94	96	14	-	95	-

一般世帯人員								
総数(世帯の家族類型)	親族のみの世帯				その他の親族世帯	非親族を含む世帯	単独世帯	世帯の家族類型「不詳」
	総数	核家族世帯	うち夫婦のみの世帯	うち夫婦と子供から成る世帯				
395	339	318	114	178	21	6	50	-
930	735	690	220	391	45	4	188	3
81	41	41	16	19	-	-	40	-
1,001	777	736	160	501	41	4	220	-
1,189	943	914	240	577	29	6	240	-
1,120	876	833	236	480	43	13	231	-
1,042	820	751	210	441	69	6	216	-
682	516	457	126	279	59	6	160	-
824	590	499	144	286	91	6	228	-
667	571	497	128	304	74	2	94	-
1,001	717	641	206	335	76	10	269	5
505	423	349	66	217	74	-	82	-
722	605	531	128	301	74	5	112	-
746	613	519	112	309	94	4	129	-
815	721	582	170	294	139	2	92	-
-	-	-	-	-	-	-	-	-
-	-	-	-	-	-	-	-	-
709	570	490	130	280	80	8	131	-
1,085	890	835	226	436	55	7	188	-
610	445	395	108	205	50	19	146	-
930	782	690	136	478	92	6	142	-
496	400	349	98	156	51	6	90	-
720	543	483	126	282	60	6	171	-
556	434	395	142	181	39	4	118	-
682	522	472	104	314	50	11	149	-
480	397	374	78	251	23	4	79	-
412	288	246	72	150	42	8	116	-
1,351	1,138	1,101	296	630	37	4	207	2
1,591	1,341	1,241	318	720	100	24	226	-
598	525	492	104	338	33	2	71	-
636	478	444	118	268	34	2	156	-
380	301	258	76	147	43	2	73	4
949	860	751	108	544	109	2	87	-
182	147	135	36	74	12	-	35	-
1,254	1,054	979	254	584	75	8	183	9
379	326	294	64	179	32	2	51	-
734	661	590	88	414	71	3	70	-
433	372	341	86	194	31	8	53	-
679	565	508	158	212	57	5	109	-
1,697	1,496	1,396	320	764	100	9	192	-
581	484	453	92	222	31	2	95	-
994	808	741	218	401	67	13	173	-
334	258	231	42	150	27	-	76	-
135	112	97	22	54	15	-	23	-
620	540	473	112	281	67	8	72	-
1,088	915	850	216	482	65	10	163	-
454	385	301	80	160	84	6	63	-
805	700	469	130	282	231	2	103	-
752	629	476	100	293	153	26	97	-
1,827	1,446	1,304	328	815	142	31	350	-
1,213	969	901	274	525	68	15	229	-
606	506	421	92	252	85	10	90	-
749	654	611	188	335	43	-	95	-

第5表 世帯の家族類型（6区分）別一般世帯数，一般世帯人員（つづき）

大字・町名		一般世帯数								世帯の家族類型「不詳」
		総数(世帯の家族類型)	親族のみの世帯				非親族を含む世帯	単独世帯		
			総数	核家族世帯		その他の親族世帯				
			うち夫婦のみの世帯	うち夫婦と子供から成る世帯						
西明石町	1丁目	180	120	111	53	45	9	1	59	-
西明石町	2丁目	209	153	138	48	63	15	1	55	-
西明石町	3丁目	201	150	133	54	62	17	-	51	-
西明石町	4丁目	160	88	79	28	31	9	1	70	1
西明石町	5丁目	273	164	148	54	70	16	2	107	-
川崎町		578	456	440	154	239	16	1	121	-
西明石南町	1丁目	211	99	88	37	29	11	5	107	-
西明石南町	2丁目	537	247	222	89	90	25	5	285	-
西明石南町	3丁目	785	474	465	162	265	9	3	308	-
和坂		316	182	172	49	80	10	2	132	-
花園町		49	33	32	14	15	1	-	16	-
松の内	1丁目	728	325	305	108	143	20	6	397	-
松の内	2丁目	736	418	403	158	198	15	8	310	-
野々上	1丁目	451	273	254	81	119	19	6	172	-
野々上	2丁目	354	189	177	58	82	12	1	164	-
野々上	3丁目	652	345	331	116	162	14	5	302	-
小久保	1丁目	731	379	360	137	163	19	15	337	-
小久保	2丁目	653	252	241	100	109	11	5	395	1
小久保	3丁目	586	356	347	106	190	9	3	227	-
小久保	4丁目	364	234	219	63	123	15	4	126	-
小久保	5丁目	432	320	297	71	173	23	2	110	-
小久保	6丁目	415	332	317	97	188	15	4	79	-
西明石北町	1丁目	267	188	165	62	79	23	2	77	-
西明石北町	2丁目	188	136	123	47	54	13	2	50	-
西明石北町	3丁目	401	254	241	92	109	13	12	135	-
鳥羽		1,283	972	928	288	519	44	13	298	-
西明石東町		320	216	201	73	100	15	3	101	-
旭が丘		422	278	262	100	130	16	3	141	-
明南町	1丁目	195	143	129	45	65	14	-	50	2
明南町	2丁目	618	475	448	137	245	27	3	140	-
明南町	3丁目	4	4	3	-	3	1	-	-	-
沢野	1丁目	180	146	136	63	56	10	-	34	-
沢野	2丁目	241	168	150	61	69	18	1	72	-
小久保		352	290	280	102	153	10	3	59	-
西明石西町	1丁目	339	202	184	75	77	18	2	135	-
西明石西町	2丁目	408	285	263	94	129	22	2	120	1
別所町		706	369	341	143	124	28	10	325	2
東藤江	1丁目	542	293	271	115	106	22	3	246	-
東藤江	2丁目	333	209	198	86	72	11	3	121	-
藤が丘	1丁目	462	354	315	139	125	39	4	104	-
藤が丘	2丁目	375	274	246	99	100	28	4	97	-
藤江		4,275	3,097	2,921	1,026	1,517	176	29	1,149	-
大久保町松陰新田		92	77	57	25	24	20	1	14	-
大久保町森田		790	573	539	173	302	34	12	205	-
大久保町松陰		1,474	1,213	1,129	336	673	84	10	250	1
大久保町大久保町		2,292	1,768	1,655	435	1,037	113	14	510	-
大久保町駅前	1丁目	435	198	184	71	82	14	4	233	-
大久保町駅前	2丁目	389	242	233	89	119	9	1	146	-
大久保町大窪		6,145	4,382	4,065	1,323	2,183	317	39	1,722	2
大久保町山手台	1丁目	271	203	190	83	69	13	1	67	-
大久保町山手台	2丁目	347	249	227	92	98	22	4	94	-
大久保町山手台	3丁目	305	205	193	82	67	12	-	100	-
大久保町山手台	4丁目	170	167	154	9	136	13	-	3	-

一般世帯人員								
総数(世帯の家族類型)	親族のみの世帯					非親族を含む世帯	単独世帯	世帯の家族類型「不詳」
	総数	核家族世帯		その他の親族世帯				
		総数	うち夫婦のみの世帯	うち夫婦と子供から成る世帯				
395	334	301	106	165	33	2	59	-
489	432	377	96	219	55	2	55	-
489	438	367	108	223	71	-	51	-
325	251	220	56	115	31	2	70	2
594	482	423	108	259	59	5	107	-
1,435	1,312	1,259	308	845	53	2	121	-
377	260	219	74	94	41	10	107	-
979	684	596	178	314	88	10	285	-
1,722	1,408	1,373	324	959	35	6	308	-
687	551	512	98	302	39	4	132	-
108	92	88	28	53	4	-	16	-
1,324	914	842	216	499	72	13	397	-
1,497	1,170	1,126	316	701	44	17	310	-
963	774	713	162	422	61	17	172	-
713	546	499	116	294	47	3	164	-
1,307	994	947	232	593	47	11	302	-
1,424	1,055	991	274	578	64	32	337	-
1,108	701	660	200	385	41	10	395	2
1,290	1,057	1,029	212	687	28	6	227	-
854	717	649	126	441	68	11	126	-
1,092	978	891	142	622	87	4	110	-
1,095	1,005	948	194	679	57	11	79	-
647	565	477	124	293	88	5	77	-
448	394	340	94	193	54	4	50	-
873	714	667	184	391	47	24	135	-
3,284	2,953	2,776	576	1,902	177	33	298	-
742	633	575	146	368	58	8	101	-
948	801	746	200	468	55	6	141	-
488	430	373	90	237	57	-	50	8
1,585	1,439	1,322	274	890	117	6	140	-
15	15	12	-	12	3	-	-	-
422	388	350	126	188	38	-	34	-
574	500	422	122	253	78	2	72	-
907	841	804	204	542	37	7	59	-
711	572	507	150	284	65	4	135	-
944	816	736	188	453	80	5	120	3
1,324	971	882	286	435	89	24	325	4
1,059	806	736	230	385	70	7	246	-
683	554	515	172	252	39	8	121	-
1,085	973	824	278	432	149	8	104	-
874	767	657	198	348	110	10	97	-
10,373	9,153	8,487	2,052	5,537	666	71	1,149	-
254	237	155	50	88	82	3	14	-
1,991	1,761	1,621	346	1,128	140	25	205	-
4,096	3,823	3,468	672	2,514	355	21	250	2
6,220	5,678	5,189	870	3,885	489	32	510	-
796	555	501	142	282	54	8	233	-
845	697	663	178	424	34	2	146	-
15,193	13,371	12,097	2,646	8,113	1,274	91	1,722	9
630	560	510	166	252	50	3	67	-
826	722	632	184	356	90	10	94	-
697	597	542	164	260	55	-	100	-
659	656	594	18	553	62	-	3	-

第6表 住居の種類・住宅の所有の関係（6区分）別一般世帯数，一般世帯人員

大字・町名	一般世帯数									
	総数(住居の種類・住宅の所有の関係)	住宅に住む一般世帯						間借り	住宅以外に住む一般世帯	
		総数	主世帯							
		総数	持ち家	公営・都市再生機構・公社の借家	民営の借家	給与住宅				
全市		121,772	120,230	119,471	80,875	8,019	28,013	2,564	759	1,542
松が丘	1丁目	813	812	810	443	317	46	4	2	1
松が丘	2丁目	739	739	739	55	683	1	-	-	-
松が丘	3丁目	377	376	372	360	-	11	1	4	1
松が丘	4丁目	838	838	837	72	762	2	1	1	-
松が丘	5丁目	643	643	641	250	384	7	-	2	-
松が丘北町		313	313	313	300	-	12	1	-	-
大蔵谷奥		285	284	282	215	-	55	12	2	1
東山町		292	289	288	248	-	40	-	1	3
朝霧北町		462	460	458	435	-	21	2	2	2
朝霧台		439	438	437	430	-	7	-	1	1
朝霧山手町		300	299	299	279	-	20	-	-	1
朝霧南町	1丁目	116	115	115	103	-	11	1	-	1
朝霧南町	2丁目	298	297	296	267	-	23	6	1	1
朝霧南町	3丁目	408	403	399	254	-	143	2	4	5
朝霧南町	4丁目	475	473	467	407	-	58	2	6	2
朝霧東町	1丁目	227	227	226	133	-	91	2	1	-
朝霧東町	2丁目	486	483	480	359	-	119	2	3	3
朝霧東町	3丁目	273	273	273	232	-	38	3	-	-
朝霧町	1丁目	330	327	326	295	-	31	-	1	3
朝霧町	2丁目	207	204	203	146	-	56	1	1	3
朝霧町	3丁目	236	230	228	137	-	91	-	2	6
北朝霧丘	1丁目	328	328	328	295	-	30	3	-	-
北朝霧丘	2丁目	242	240	239	163	-	8	68	1	2
東朝霧丘		734	727	715	644	-	70	1	12	7
中朝霧丘		367	365	363	269	-	93	1	2	2
西朝霧丘		238	236	234	149	52	21	12	2	2
荷山町		342	340	334	232	-	82	20	6	2
東野町		1,620	1,617	1,605	1,271	-	299	35	12	3
太寺大野町		292	292	290	220	-	70	-	2	-
太寺天王町		398	397	394	309	-	82	3	3	1
太寺	1丁目	403	402	400	293	-	96	11	2	1
太寺	2丁目	283	282	282	213	-	66	3	-	1
太寺	3丁目	232	230	228	185	-	43	-	2	2
太寺	4丁目	329	329	325	241	-	76	8	4	-
東人丸町		467	464	459	354	-	103	2	5	3
人丸町		257	255	253	164	-	86	3	2	2
山下町		417	412	407	280	-	106	21	5	5
上ノ丸	1丁目	361	357	356	245	-	106	5	1	4
上ノ丸	2丁目	280	280	277	145	-	112	20	3	-
上ノ丸	3丁目	322	319	317	227	-	85	5	2	3
明石公園		X	X	X	X	X	X	X	X	X
鷹匠町		583	567	559	408	36	110	5	8	16
茶園場町		422	419	416	373	-	42	1	3	3
大蔵八幡町		398	397	397	313	-	71	13	-	1
大蔵町		190	189	185	118	-	67	-	4	1
大蔵中町		221	220	215	178	-	36	1	5	1
大蔵本町		198	197	195	136	-	57	2	2	1
大蔵天神町		224	222	222	185	-	37	-	-	2
天文町	1丁目	111	111	109	38	-	68	3	2	-
天文町	2丁目	143	143	143	94	-	48	1	-	-
相生町	1丁目	261	261	257	193	-	60	4	4	-

一般世帯人員										
住居の種類「不詳」	総数(住居の種類・住宅の所有の関係)	住宅に住む一般世帯							住宅以外に住む一般世帯	住居の種類「不詳」
		総数	主世帯					間借り		
			総数	持ち家	公営・都市再生機構・公社の借家	民営の借家	給与住宅			
-	288,301	286,142	284,676	211,708	15,958	51,569	5,441	1,466	2,159	-
-	1,649	1,645	1,643	968	558	110	7	2	4	-
-	1,392	1,392	1,392	96	1,293	3	-	-	-	-
-	934	933	923	882	-	37	4	10	1	-
-	1,337	1,337	1,336	86	1,246	3	1	1	-	-
-	1,260	1,260	1,258	641	594	23	-	2	-	-
-	887	887	887	850	-	32	5	-	-	-
-	661	659	656	491	-	129	36	3	2	-
-	747	739	737	676	-	61	-	2	8	-
-	1,237	1,234	1,228	1,169	-	56	3	6	3	-
-	1,202	1,200	1,197	1,174	-	23	-	3	2	-
-	747	744	744	685	-	59	-	-	3	-
-	233	229	229	210	-	18	1	-	4	-
-	822	818	817	742	-	60	15	1	4	-
-	793	781	771	559	-	208	4	10	12	-
-	1,061	1,056	1,045	948	-	90	7	11	5	-
-	634	634	633	400	-	230	3	1	-	-
-	1,236	1,233	1,226	1,034	-	187	5	7	3	-
-	608	608	608	544	-	59	5	-	-	-
-	761	754	753	704	-	49	-	1	7	-
-	482	474	470	378	-	90	2	4	8	-
-	482	475	471	310	-	161	-	4	7	-
-	778	778	778	698	-	74	6	-	-	-
-	558	550	547	410	-	21	116	3	8	-
-	1,743	1,728	1,711	1,565	-	144	2	17	15	-
-	831	829	825	677	-	144	4	4	2	-
-	597	595	593	372	135	44	42	2	2	-
-	851	847	840	629	-	172	39	7	4	-
-	4,037	4,033	4,011	3,271	-	661	79	22	4	-
-	712	712	707	568	-	139	-	5	-	-
-	1,032	1,031	1,025	833	-	184	8	6	1	-
-	1,041	1,038	1,035	776	-	228	31	3	3	-
-	749	748	748	577	-	162	9	-	1	-
-	537	534	529	458	-	71	-	5	3	-
-	799	799	793	614	-	157	22	6	-	-
-	1,094	1,082	1,076	882	-	189	5	6	12	-
-	497	493	491	379	-	107	5	2	4	-
-	850	845	839	626	-	178	35	6	5	-
-	842	836	835	630	-	193	12	1	6	-
-	622	622	617	365	-	203	49	5	-	-
-	759	752	747	589	-	148	10	5	7	-
X	X	X	X	X	X	X	X	X	X	X
-	1,331	1,315	1,304	1,061	53	183	7	11	16	-
-	936	931	924	850	-	73	1	7	5	-
-	899	897	897	746	-	122	29	-	2	-
-	419	418	409	294	-	115	-	9	1	-
-	531	530	516	453	-	59	4	14	1	-
-	455	453	449	330	-	115	4	4	2	-
-	453	450	450	386	-	64	-	-	3	-
-	215	215	213	100	-	110	3	2	-	-
-	291	291	291	225	-	65	1	-	-	-
-	553	553	546	463	-	72	11	7	-	-

第6表 住居の種類・住宅の所有の関係（6区分）別一般世帯数，一般世帯人員（つづき）

大字・町名		一般世帯数								住宅以外に住む一般世帯
		総数(住居の種類・住宅の所有の関係)	住宅に住む一般世帯						間借り	
			総数	主世帯						
			持ち家	公営・都市再生機構・公社の借家	民営の借家	給与住宅				
相生町	2丁目	516	510	506	282	-	211	13	4	6
中崎	1丁目	176	176	175	155	-	18	2	1	-
中崎	2丁目	460	459	454	342	-	105	7	5	1
鍛冶屋町		55	55	53	27	-	25	1	2	-
桜町		483	473	469	278	-	167	24	4	10
東仲ノ町		574	570	566	414	-	139	13	4	4
大明石町	1丁目	559	556	553	327	-	202	24	3	3
大明石町	2丁目	509	507	503	319	-	165	19	4	2
本町	1丁目	337	333	333	224	-	104	5	-	4
本町	2丁目	438	437	435	238	-	170	27	2	1
材木町		288	287	282	212	-	62	8	5	1
樽屋町		535	493	491	231	-	228	32	2	42
日富美町		229	228	227	183	-	43	1	1	1
大観町		325	323	320	232	-	83	5	3	2
港町		338	337	333	262	-	67	4	4	1
岬町		341	339	337	319	-	18	-	2	2
大蔵海岸通	1丁目	-	-	-	-	-	-	-	-	-
大蔵海岸通	2丁目	-	-	-	-	-	-	-	-	-
西新町	1丁目	338	336	335	161	54	116	4	1	2
西新町	2丁目	521	518	513	424	-	86	3	5	3
西新町	3丁目	317	315	313	200	-	105	8	2	2
北王子町		397	396	390	246	30	109	5	6	1
王子	1丁目	236	233	232	76	82	68	6	1	3
王子	2丁目	365	364	363	131	-	203	29	1	1
南王子町		288	287	287	93	139	52	3	-	1
大道町	1丁目	327	323	322	137	-	173	12	1	4
大道町	2丁目	211	210	209	109	-	95	5	1	1
硯町	1丁目	214	212	209	79	-	119	11	3	2
硯町	2丁目	623	620	619	416	-	188	15	1	3
硯町	3丁目	708	680	678	527	-	140	11	2	28
田町	1丁目	248	247	245	181	-	60	4	2	1
田町	2丁目	319	248	246	186	-	58	2	2	71
新明町		182	182	181	110	-	68	3	1	-
船上町		354	353	352	260	-	88	4	1	1
和坂稻荷町		88	88	88	55	-	33	-	-	-
宮の上		549	547	546	316	198	31	1	1	2
立石	1丁目	161	161	161	94	23	44	-	-	-
立石	2丁目	278	277	275	194	-	77	4	2	1
貴崎	1丁目	185	184	180	128	45	7	-	4	1
貴崎	2丁目	323	323	321	84	234	2	1	2	-
貴崎	3丁目	727	725	724	387	197	138	2	1	2
貴崎	4丁目	262	258	255	41	176	26	12	3	4
貴崎	5丁目	465	465	461	264	-	191	6	4	-
南貴崎町		163	162	161	83	-	74	4	1	1
林崎町	1丁目	60	60	59	42	-	17	-	1	-
林崎町	2丁目	252	252	252	148	-	103	1	-	-
林崎町	3丁目	480	471	469	224	64	172	9	2	9
林	1丁目	197	195	195	181	-	14	-	-	2
林	2丁目	317	315	311	263	-	41	7	4	2
林	3丁目	306	306	303	253	-	48	2	3	-
松江		863	861	855	366	-	464	25	6	2
和坂	1丁目	586	584	582	363	-	210	9	2	2

一般世帯人員										
住居の種類「不詳」	総数(住居の種類・住宅の所有の関係)	住宅に住む一般世帯							住宅以外に住む一般世帯	住居の種類「不詳」
		総数	主世帯				間借り			
			総数	持ち家	公営・都市再生機構・公社の借家	民営の借家		給与住宅		
-	1,028	1,014	1,009	701	-	279	29	5	14	-
-	395	395	394	339	-	49	6	1	-	-
-	930	925	914	724	-	175	15	11	5	-
-	81	81	79	51	-	27	1	2	-	-
-	1,001	988	981	717	-	233	31	7	13	-
-	1,189	1,179	1,174	927	-	214	33	5	10	-
-	1,120	1,113	1,105	703	-	358	44	8	7	-
-	1,042	1,034	1,026	693	-	298	35	8	8	-
-	682	678	678	547	-	122	9	-	4	-
-	824	821	814	538	-	235	41	7	3	-
-	667	663	657	530	-	110	17	6	4	-
-	1,001	956	951	555	-	349	47	5	45	-
-	505	501	500	430	-	68	2	1	4	-
-	722	718	712	550	-	156	6	6	4	-
-	746	744	732	595	-	126	11	12	2	-
-	815	810	804	763	-	41	-	6	5	-
-	-	-	-	-	-	-	-	-	-	-
-	-	-	-	-	-	-	-	-	-	-
-	709	707	706	381	110	208	7	1	2	-
-	1,085	1,073	1,064	923	-	134	7	9	12	-
-	610	608	603	436	-	154	13	5	2	-
-	930	929	921	717	49	148	7	8	1	-
-	496	491	490	184	151	140	15	1	5	-
-	720	719	718	323	-	363	32	1	1	-
-	556	552	552	224	243	80	5	-	4	-
-	682	675	674	369	-	286	19	1	7	-
-	480	476	475	323	-	146	6	1	4	-
-	412	410	407	198	-	193	16	3	2	-
-	1,351	1,343	1,339	889	-	415	35	4	8	-
-	1,591	1,558	1,555	1,276	-	253	26	3	33	-
-	598	597	595	486	-	101	8	2	1	-
-	636	565	563	473	-	87	3	2	71	-
-	380	380	375	261	-	105	9	5	-	-
-	949	946	945	767	-	170	8	1	3	-
-	182	182	182	118	-	64	-	-	-	-
-	1,254	1,249	1,248	834	342	69	3	1	5	-
-	379	379	379	252	57	70	-	-	-	-
-	734	733	729	566	-	154	9	4	1	-
-	433	428	419	321	85	13	-	9	5	-
-	679	679	673	178	488	4	3	6	-	-
-	1,697	1,695	1,690	919	503	264	4	5	2	-
-	581	573	568	102	417	33	16	5	8	-
-	994	994	988	632	-	346	10	6	-	-
-	334	332	331	201	-	124	6	1	2	-
-	135	135	132	107	-	25	-	3	-	-
-	620	620	620	422	-	196	2	-	-	-
-	1,088	1,076	1,070	607	150	295	18	6	12	-
-	454	450	450	419	-	31	-	-	4	-
-	805	796	790	723	-	56	11	6	9	-
-	752	752	748	659	-	84	5	4	-	-
-	1,827	1,825	1,815	975	-	788	52	10	2	-
-	1,213	1,207	1,203	835	-	355	13	4	6	-

第6表 住居の種類・住宅の所有の関係（6区分）別一般世帯数，一般世帯人員（つづき）

大字・町名		一般世帯数								住宅以外に住む一般世帯
		総数(住居の種類・住宅の所有の関係)	住宅に住む一般世帯						間借り	
			総数	主世帯						
			持ち家	公営・都市再生機構・公社の借家	民営の借家	給与住宅				
和坂	2丁目	265	265	264	136	-	121	7	1	-
和坂	3丁目	337	336	334	260	-	73	1	2	1
西明石町	1丁目	180	155	154	145	-	8	1	1	25
西明石町	2丁目	209	209	208	144	29	33	2	1	-
西明石町	3丁目	201	199	198	190	-	8	-	1	2
西明石町	4丁目	160	160	160	95	-	65	-	-	-
西明石町	5丁目	273	272	269	179	-	81	9	3	1
川崎町		578	577	573	531	-	25	17	4	1
西明石南町	1丁目	211	210	209	75	-	132	2	1	1
西明石南町	2丁目	537	513	509	207	-	283	19	4	24
西明石南町	3丁目	785	608	607	321	-	72	214	1	177
和坂		316	316	314	71	143	95	5	2	-
花園町		49	49	48	10	-	37	1	1	-
松の内	1丁目	728	724	720	220	-	475	25	4	4
松の内	2丁目	736	733	731	395	-	321	15	2	3
野々上	1丁目	451	448	446	208	10	224	4	2	3
野々上	2丁目	354	354	353	140	-	208	5	1	-
野々上	3丁目	652	652	648	259	-	374	15	4	-
小久保	1丁目	731	728	725	234	-	451	40	3	3
小久保	2丁目	653	651	646	284	-	334	28	5	2
小久保	3丁目	586	514	513	145	-	342	26	1	72
小久保	4丁目	364	309	306	81	-	200	25	3	55
小久保	5丁目	432	430	427	151	-	263	13	3	2
小久保	6丁目	415	414	413	184	-	220	9	1	1
西明石北町	1丁目	267	264	264	183	-	78	3	-	3
西明石北町	2丁目	188	187	185	131	-	53	1	2	1
西明石北町	3丁目	401	400	395	158	-	226	11	5	1
鳥羽		1,283	1,267	1,258	860	-	386	12	9	16
西明石東町		320	319	318	184	-	130	4	1	1
旭が丘		422	420	419	282	-	130	7	1	2
明南町	1丁目	195	195	193	131	-	62	-	2	-
明南町	2丁目	618	616	612	476	-	133	3	4	2
明南町	3丁目	4	3	3	3	-	-	-	-	1
沢野	1丁目	180	180	178	173	-	5	-	2	-
沢野	2丁目	241	241	238	212	-	26	-	3	-
小久保		352	352	352	281	-	44	27	-	-
西明石西町	1丁目	339	334	328	225	-	101	2	6	5
西明石西町	2丁目	408	407	401	247	-	149	5	6	1
別所町		706	706	702	370	-	314	18	4	-
東藤江	1丁目	542	540	535	308	-	218	9	5	2
東藤江	2丁目	333	332	332	261	-	67	4	-	1
藤が丘	1丁目	462	461	461	439	-	22	-	-	1
藤が丘	2丁目	375	373	372	334	16	22	-	1	2
藤江		4,275	4,256	4,227	3,242	-	925	60	29	19
大久保町松陰新田		92	92	92	92	-	-	-	-	-
大久保町森田		790	788	787	516	-	261	10	1	2
大久保町松陰		1,474	1,464	1,453	1,183	-	231	39	11	10
大久保町大久保町		2,292	2,287	2,280	1,685	30	391	174	7	5
大久保町駅前	1丁目	435	435	434	157	-	246	31	1	-
大久保町駅前	2丁目	389	388	386	144	-	218	24	2	1
大久保町大窪		6,145	6,103	6,058	3,947	452	1,526	133	45	42
大久保町山手台	1丁目	271	261	261	153	101	5	2	-	10

一般世帯人員										
住居の種類「不詳」	総数(住居の種類・住宅の所有の関係)	住宅に住む一般世帯							住宅以外に住む一般世帯	住居の種類「不詳」
		総数	主世帯				間借り			
			総数	持ち家	公営・都市再生機構・公社の借家	民営の借家		給与住宅		
-	606	606	604	369	-	221	14	2	-	-
-	749	747	742	602	-	138	2	5	2	-
-	395	366	365	345	-	19	1	1	29	-
-	489	489	488	374	58	51	5	1	-	-
-	489	484	482	469	-	13	-	2	5	-
-	325	325	325	226	-	99	-	-	-	-
-	594	593	589	445	-	129	15	4	1	-
-	1,435	1,433	1,424	1,313	-	62	49	9	2	-
-	377	376	375	174	-	199	2	1	1	-
-	979	955	947	505	-	406	36	8	24	-
-	1,722	1,544	1,541	835	-	115	591	3	178	-
-	687	687	682	175	377	117	13	5	-	-
-	108	108	107	26	-	78	3	1	-	-
-	1,324	1,317	1,308	551	-	711	46	9	7	-
-	1,497	1,488	1,481	946	-	509	26	7	9	-
-	963	950	944	536	18	386	4	6	13	-
-	713	713	710	380	-	325	5	3	-	-
-	1,307	1,307	1,301	677	-	595	29	6	-	-
-	1,424	1,420	1,416	546	-	791	79	4	4	-
-	1,108	1,103	1,098	616	-	430	52	5	5	-
-	1,290	1,218	1,217	421	-	732	64	1	72	-
-	854	799	791	225	-	510	56	8	55	-
-	1,092	1,087	1,080	412	-	641	27	7	5	-
-	1,095	1,093	1,089	551	-	516	22	4	2	-
-	647	641	641	465	-	169	7	-	6	-
-	448	444	439	329	-	108	2	5	4	-
-	873	869	862	411	-	417	34	7	4	-
-	3,284	3,250	3,225	2,418	-	781	26	25	34	-
-	742	740	739	485	-	246	8	1	2	-
-	948	945	944	693	-	235	16	1	3	-
-	488	488	483	355	-	128	-	5	-	-
-	1,585	1,578	1,571	1,286	-	277	8	7	7	-
-	15	10	10	10	-	-	-	-	5	-
-	422	422	418	401	-	17	-	4	-	-
-	574	574	564	521	-	43	-	10	-	-
-	907	907	907	728	-	99	80	-	-	-
-	711	700	691	529	-	160	2	9	11	-
-	944	943	929	616	-	304	9	14	1	-
-	1,324	1,324	1,314	789	-	503	22	10	-	-
-	1,059	1,056	1,049	687	-	352	10	7	3	-
-	683	681	681	581	-	95	5	-	2	-
-	1,085	1,082	1,082	1,045	-	37	-	-	3	-
-	874	872	871	793	35	43	-	1	2	-
-	10,373	10,333	10,278	8,503	-	1,641	134	55	40	-
-	254	254	254	254	-	-	-	-	-	-
-	1,991	1,986	1,983	1,447	-	508	28	3	5	-
-	4,096	4,085	4,062	3,480	-	483	99	23	11	-
-	6,220	6,209	6,200	4,956	47	826	371	9	11	-
-	796	796	793	394	-	353	46	3	-	-
-	845	844	839	375	-	422	42	5	1	-
-	15,193	15,133	15,051	11,069	864	2,890	228	82	60	-
-	630	620	620	376	232	10	2	-	10	-

第7表 住宅の建て方（7区分）別住宅に住む主世帯数，主世帯人員

大字・町名	主世帯数									
	総数(住宅の建て方)	一戸建	長屋建	共同住宅						その他
				総数	建物全体の階数					
					1・2階建	3～5階建	6～10階建	11階建以上		
全市	119,471	57,276	2,104	59,906	10,274	21,045	17,024	11,563	185	
松が丘 1丁目	810	129	37	644	-	329	-	315	-	
松が丘 2丁目	739	-	-	739	-	683	56	-	-	
松が丘 3丁目	372	369	3	-	-	-	-	-	-	
松が丘 4丁目	837	-	-	837	-	764	73	-	-	
松が丘 5丁目	641	233	2	405	-	405	-	-	1	
松が丘北町	313	141	1	171	-	3	-	168	-	
大蔵谷奥	282	164	-	117	15	72	30	-	1	
東山町	288	94	6	188	4	-	58	126	-	
朝霧北町	458	182	-	276	2	144	130	-	-	
朝霧台	437	347	-	90	-	-	-	90	-	
朝霧山手町	299	287	-	12	12	-	-	-	-	
朝霧南町 1丁目	115	5	3	107	-	2	105	-	-	
朝霧南町 2丁目	296	134	12	150	1	6	143	-	-	
朝霧南町 3丁目	399	217	2	178	23	135	20	-	2	
朝霧南町 4丁目	467	359	4	103	41	35	27	-	1	
朝霧東町 1丁目	226	135	4	87	48	39	-	-	-	
朝霧東町 2丁目	480	346	1	133	60	44	29	-	-	
朝霧東町 3丁目	273	76	-	197	18	31	148	-	-	
朝霧町 1丁目	326	305	4	16	16	-	-	-	1	
朝霧町 2丁目	203	150	2	49	33	16	-	-	2	
朝霧町 3丁目	228	147	1	78	56	22	-	-	2	
北朝霧丘 1丁目	328	21	-	307	8	5	146	148	-	
北朝霧丘 2丁目	239	173	-	66	-	66	-	-	-	
東朝霧丘	715	566	4	145	31	58	56	-	-	
中朝霧丘	363	187	12	163	29	38	96	-	1	
西朝霧丘	234	117	2	115	-	29	86	-	-	
荷山町	334	188	6	138	42	96	-	-	2	
東野町	1,605	508	4	1,093	58	220	450	365	-	
太寺大野町	290	168	1	121	30	59	32	-	-	
太寺天王町	394	318	2	72	61	11	-	-	2	
太寺 1丁目	400	298	4	97	31	66	-	-	1	
太寺 2丁目	282	159	9	114	39	8	67	-	-	
太寺 3丁目	228	167	1	60	27	33	-	-	-	
太寺 4丁目	325	253	6	66	54	12	-	-	-	
東人丸町	459	369	14	76	54	22	-	-	-	
人丸町	253	149	20	84	16	68	-	-	-	
山下町	407	140	10	255	20	127	108	-	2	
上ノ丸 1丁目	356	239	3	114	63	39	12	-	-	
上ノ丸 2丁目	277	145	11	121	93	28	-	-	-	
上ノ丸 3丁目	317	227	25	63	45	18	-	-	2	
明石公園	X	X	X	X	X	X	X	X	X	
鷹匠町	559	199	37	323	27	25	211	60	-	
茶園場町	416	115	2	299	6	17	276	-	-	
大蔵八幡町	397	97	18	281	22	72	121	66	1	
大蔵町	185	122	18	45	19	26	-	-	-	
大蔵中町	215	139	19	57	22	4	31	-	-	
大蔵本町	195	130	19	46	15	31	-	-	-	
大蔵天神町	222	103	18	101	11	1	89	-	-	
天文町 1丁目	109	39	8	62	9	53	-	-	-	
天文町 2丁目	143	73	3	67	28	11	28	-	-	
相生町 1丁目	257	63	2	192	13	-	84	95	-	
相生町 2丁目	506	65	-	440	4	82	218	136	1	
中崎 1丁目	175	3	-	172	-	-	-	172	-	
中崎 2丁目	454	8	-	446	3	4	83	356	-	

主世帯人員									
総数(住宅の建て方)	一戸建	長屋建	共同住宅						その他
			総数	建物全体の階数					
				1・2階建	3～5階建	6～10階建	11階建以上		
284,676	152,894	4,362	127,030	17,592	40,695	39,877	28,866	390	
1,643	333	77	1,233	-	679	-	554	-	
1,392	-	-	1,392	-	1,293	99	-	-	
923	912	11	-	-	-	-	-	-	
1,336	-	-	1,336	-	1,249	87	-	-	
1,258	605	8	641	-	641	-	-	4	
887	432	3	452	-	3	-	449	-	
656	420	-	235	33	165	37	-	1	
737	255	16	466	5	-	115	346	-	
1,228	540	-	688	2	348	338	-	-	
1,197	946	-	251	-	-	-	251	-	
744	712	-	32	32	-	-	-	-	
229	12	5	212	-	2	210	-	-	
817	407	31	379	2	11	366	-	-	
771	509	4	255	28	205	22	-	3	
1,045	835	7	202	53	70	79	-	1	
633	412	7	214	111	103	-	-	-	
1,226	988	3	235	88	65	82	-	-	
608	211	-	397	19	59	319	-	-	
753	728	4	20	20	-	-	-	1	
470	388	2	78	45	33	-	-	2	
471	331	2	134	107	27	-	-	4	
778	56	-	722	15	12	326	369	-	
547	435	-	112	-	112	-	-	-	
1,711	1,357	7	347	45	148	154	-	-	
825	446	21	357	45	43	269	-	1	
593	284	9	300	-	71	229	-	-	
840	504	15	315	103	212	-	-	6	
4,011	1,320	8	2,683	88	489	1,219	887	-	
707	454	4	249	64	103	82	-	-	
1,025	861	5	155	126	29	-	-	4	
1,035	788	9	234	64	170	-	-	4	
748	417	26	305	87	20	198	-	-	
529	410	3	116	40	76	-	-	-	
793	651	18	124	89	35	-	-	-	
1,076	924	21	131	73	58	-	-	-	
491	353	30	108	21	87	-	-	-	
839	318	20	499	36	223	240	-	2	
835	609	6	220	118	63	39	-	-	
617	366	27	224	159	65	-	-	-	
747	594	43	106	74	32	-	-	4	
X	X	X	X	X	X	X	X	X	
1,304	490	89	725	31	34	503	157	-	
924	266	3	655	7	31	617	-	-	
897	234	25	635	30	135	292	178	3	
409	308	28	73	22	51	-	-	-	
516	354	44	118	30	4	84	-	-	
449	319	47	83	27	56	-	-	-	
450	231	27	192	18	1	173	-	-	
213	98	20	95	16	79	-	-	-	
291	166	3	122	34	11	77	-	-	
546	132	5	409	14	-	153	242	-	
1,009	164	-	839	5	113	405	316	6	
394	6	-	388	-	-	-	388	-	
914	21	-	893	3	4	141	745	-	

第7表 住宅の建て方（7区分）別住宅に住む主世帯数，主世帯人員

大字・町名		主世帯数								
		総数(住宅の建て方)	一戸建	長屋建	共同住宅				その他	
					総数	建物全体の階数				
						1・2階建	3～5階建	6～10階建		11階建以上
鍛冶屋町		53	25	1	24	-	24	-	-	3
桜町		469	78	11	374	19	73	73	209	6
東仲ノ町		566	33	1	532	-	35	111	386	-
大明石町	1丁目	553	20	-	532	-	38	224	270	1
大明石町	2丁目	503	46	-	455	-	86	64	305	2
本町	1丁目	333	97	1	233	3	33	63	134	2
本町	2丁目	435	84	11	340	2	101	170	67	-
材木町		282	190	-	92	23	36	33	-	-
樽屋町		491	160	-	328	11	128	143	46	3
日富美町		227	180	4	42	11	31	-	-	1
大観町		320	216	3	101	20	48	33	-	-
港町		333	268	-	65	8	57	-	-	-
岬町		337	289	35	13	7	6	-	-	-
大蔵海岸通	1丁目	-	-	-	-	-	-	-	-	-
大蔵海岸通	2丁目	-	-	-	-	-	-	-	-	-
西新町	1丁目	335	152	5	178	23	125	30	-	-
西新町	2丁目	513	104	-	405	21	58	326	-	4
西新町	3丁目	313	120	5	188	13	71	58	46	-
北王子町		390	246	6	137	58	79	-	-	1
王子	1丁目	232	66	15	151	10	141	-	-	-
王子	2丁目	363	138	1	224	89	107	28	-	-
南王子町		287	91	5	191	23	29	139	-	-
大道町	1丁目	322	126	5	190	27	100	63	-	1
大道町	2丁目	209	111	1	97	45	52	-	-	-
硯町	1丁目	209	77	8	124	55	38	31	-	-
硯町	2丁目	619	59	-	560	10	77	473	-	-
硯町	3丁目	678	192	23	463	51	51	109	252	-
田町	1丁目	245	100	3	142	14	39	89	-	-
田町	2丁目	246	73	3	170	13	40	-	117	-
新明町		181	115	2	64	39	25	-	-	-
船上町		352	186	17	149	54	14	81	-	-
和坂稲荷町		88	57	-	31	9	22	-	-	-
宮の上		546	105	-	441	-	101	207	133	-
立石	1丁目	161	100	1	60	18	42	-	-	-
立石	2丁目	275	112	6	157	33	34	30	60	-
貴崎	1丁目	180	92	-	88	2	48	38	-	-
貴崎	2丁目	321	86	-	235	-	235	-	-	-
貴崎	3丁目	724	176	12	534	61	427	46	-	2
貴崎	4丁目	255	40	7	208	17	191	-	-	-
貴崎	5丁目	461	200	1	259	111	72	76	-	1
南貴崎町		161	51	-	110	57	18	35	-	-
林崎町	1丁目	59	43	2	14	14	-	-	-	-
林崎町	2丁目	252	149	8	95	36	59	-	-	-
林崎町	3丁目	469	187	17	263	27	160	76	-	2
林	1丁目	195	185	1	9	5	4	-	-	-
林	2丁目	311	267	5	39	35	4	-	-	-
林	3丁目	303	261	1	41	27	14	-	-	-
松江		855	308	77	470	295	105	70	-	-
和坂	1丁目	582	156	15	411	145	61	205	-	-
和坂	2丁目	264	146	6	111	81	30	-	-	1
和坂	3丁目	334	110	12	211	11	41	159	-	1
西明石町	1丁目	154	148	1	5	4	1	-	-	-
西明石町	2丁目	208	148	-	60	24	36	-	-	-
西明石町	3丁目	198	191	4	3	3	-	-	-	-
西明石町	4丁目	160	94	-	65	17	48	-	-	1

主世帯人員								
総数(住宅の建て方)	一戸建	長屋建	共同住宅				その他	
			総数	建物全体の階数				
				1・2階建	3～5階建	6～10階建		11階建以上
79	49	1	25	-	25	-	-	4
981	192	19	759	19	123	75	542	11
1,174	59	1	1,114	-	46	178	890	-
1,105	41	-	1,059	-	49	396	614	5
1,026	112	-	909	-	118	129	662	5
678	229	2	442	4	36	69	333	5
814	212	25	577	2	137	277	161	-
657	461	-	196	32	68	96	-	-
951	399	-	549	14	213	224	98	3
500	416	4	76	21	55	-	-	4
712	517	5	190	37	78	75	-	-
732	606	-	126	11	115	-	-	-
804	691	83	30	17	13	-	-	-
-	-	-	-	-	-	-	-	-
-	-	-	-	-	-	-	-	-
706	360	8	338	31	234	73	-	-
1,064	214	-	842	22	94	726	-	8
603	240	11	352	16	97	120	119	-
921	717	11	190	67	123	-	-	3
490	164	30	296	17	279	-	-	-
718	338	1	379	147	159	73	-	-
552	219	6	327	34	50	243	-	-
674	342	10	321	38	170	113	-	1
475	327	2	146	67	79	-	-	-
407	193	12	202	69	51	82	-	-
1,339	140	-	1,199	16	167	1,016	-	-
1,555	462	42	1,051	70	106	286	589	-
595	244	5	346	17	70	259	-	-
563	173	6	384	23	54	-	307	-
375	277	2	96	42	54	-	-	-
945	567	37	341	91	32	218	-	-
182	124	-	58	17	41	-	-	-
1,248	360	-	888	-	235	467	186	-
379	261	3	115	32	83	-	-	-
729	376	13	340	53	81	71	135	-
419	215	-	204	5	90	109	-	-
673	182	-	491	-	491	-	-	-
1,690	416	22	1,246	82	1,043	121	-	6
568	100	10	458	22	436	-	-	-
988	487	2	497	154	166	177	-	2
331	125	-	206	71	50	85	-	-
132	108	3	21	21	-	-	-	-
620	425	15	180	54	126	-	-	-
1,070	504	38	522	40	304	178	-	6
450	433	1	16	9	7	-	-	-
790	733	8	49	43	6	-	-	-
748	681	3	64	34	30	-	-	-
1,815	797	153	865	470	195	200	-	-
1,203	379	18	806	234	126	446	-	-
604	392	11	196	151	45	-	-	5
742	263	26	451	22	71	358	-	2
365	355	2	8	7	1	-	-	-
488	383	-	105	37	68	-	-	-
482	472	5	5	5	-	-	-	-
325	224	-	99	23	76	-	-	2

第7表 住宅の建て方（7区分）別住宅に住む主世帯数，主世帯人員

大字・町名		主世帯数								その他
		総数(住宅の建て方)	一戸建	長屋建	共同住宅 総数	建物全体の階数				
						1・2階建	3～5階建	6～10階建	11階建以上	
西明石町	5丁目	269	173	7	88	18	52	18	-	1
川崎町		573	-	-	573	-	-	-	573	-
西明石南町	1丁目	209	78	-	131	27	82	22	-	-
西明石南町	2丁目	509	95	1	412	14	303	49	46	1
西明石南町	3丁目	607	65	-	542	3	299	28	212	-
和坂		314	13	-	301	1	39	199	62	-
花園町		48	8	-	40	-	4	36	-	-
松の内	1丁目	720	110	11	598	80	287	231	-	1
松の内	2丁目	731	7	1	723	-	75	282	366	-
野々上	1丁目	446	189	1	255	30	225	-	-	1
野々上	2丁目	353	63	21	268	66	159	43	-	1
野々上	3丁目	648	75	12	558	93	153	125	187	3
小久保	1丁目	725	25	20	680	10	152	308	210	-
小久保	2丁目	646	19	2	625	4	92	279	250	-
小久保	3丁目	513	80	12	419	24	301	94	-	2
小久保	4丁目	306	48	34	223	20	182	21	-	1
小久保	5丁目	427	100	18	308	29	214	65	-	1
小久保	6丁目	413	92	15	306	58	131	117	-	-
西明石北町	1丁目	264	186	3	75	30	45	-	-	-
西明石北町	2丁目	185	129	7	49	21	28	-	-	-
西明石北町	3丁目	395	159	9	227	31	186	10	-	-
鳥羽		1,258	872	18	367	304	63	-	-	1
西明石東町		318	185	10	122	65	57	-	-	1
旭が丘		419	279	17	123	56	67	-	-	-
明南町	1丁目	193	135	15	43	39	4	-	-	-
明南町	2丁目	612	367	9	236	105	12	119	-	-
明南町	3丁目	3	2	-	-	-	-	-	-	1
沢野	1丁目	178	178	-	-	-	-	-	-	-
沢野	2丁目	238	215	4	19	19	-	-	-	-
小久保		352	11	1	340	-	-	14	326	-
西明石西町	1丁目	328	235	1	91	32	59	-	-	1
西明石西町	2丁目	401	134	2	264	29	110	125	-	1
別所町		702	360	18	324	159	165	-	-	-
東藤江	1丁目	535	299	31	205	111	94	-	-	-
東藤江	2丁目	332	279	1	52	28	24	-	-	-
藤が丘	1丁目	461	445	1	15	11	4	-	-	-
藤が丘	2丁目	372	321	7	42	12	30	-	-	2
藤江		4,227	2,274	42	1,907	338	486	892	191	4
大久保町松陰新田		92	92	-	-	-	-	-	-	-
大久保町森田		787	531	83	170	159	11	-	-	3
大久保町松陰		1,453	1,152	34	265	145	120	-	-	2
大久保町大久保町		2,280	1,263	66	950	191	296	201	262	1
大久保町駅前	1丁目	434	72	1	361	5	173	183	-	-
大久保町駅前	2丁目	386	32	1	351	3	163	119	66	2
大久保町大窪		6,058	3,619	190	2,241	648	1,245	348	-	8
大久保町山手台	1丁目	261	157	-	104	2	102	-	-	-
大久保町山手台	2丁目	343	252	-	91	5	86	-	-	-
大久保町山手台	3丁目	305	102	-	203	-	203	-	-	-
大久保町山手台	4丁目	170	170	-	-	-	-	-	-	-
大久保町高丘	1丁目	483	291	-	192	6	186	-	-	-
大久保町高丘	2丁目	285	279	1	5	5	-	-	-	-
大久保町高丘	3丁目	1,190	333	-	857	1	856	-	-	-
大久保町高丘	4丁目	157	66	-	91	2	89	-	-	-
大久保町高丘	5丁目	762	303	4	455	1	454	-	-	-
大久保町高丘	6丁目	215	215	-	-	-	-	-	-	-

主世帯人員									
総数(住宅の建て方)	一戸建	長屋建	共同住宅						その他
			総数	建物全体の階数					
				1・2階建	3～5階建	6～10階建	11階建以上		
589	435	17	134	19	97	18	-	3	
1,424	-	-	1,424	-	-	-	1,424	-	
375	183	-	192	30	114	48	-	-	
947	247	1	695	15	470	80	130	4	
1,541	151	-	1,390	5	729	74	582	-	
682	32	-	650	1	55	443	151	-	
107	22	-	85	-	7	78	-	-	
1,308	288	15	1,004	94	430	480	-	1	
1,481	14	2	1,465	-	113	452	900	-	
944	480	1	460	44	416	-	-	3	
710	165	40	503	84	292	127	-	2	
1,301	216	25	1,055	156	217	229	453	5	
1,416	63	56	1,297	16	283	554	444	-	
1,098	44	7	1,047	8	121	356	562	-	
1,217	258	39	914	48	630	236	-	6	
791	133	97	559	55	437	67	-	2	
1,080	296	52	731	51	503	177	-	1	
1,089	285	43	761	130	309	322	-	-	
641	476	5	160	47	113	-	-	-	
439	319	15	105	53	52	-	-	-	
862	423	16	423	46	363	14	-	-	
3,225	2,462	34	725	634	91	-	-	4	
739	490	24	224	103	121	-	-	1	
944	694	31	219	89	130	-	-	-	
483	362	39	82	72	10	-	-	-	
1,571	1,046	17	508	207	29	272	-	-	
10	7	-	-	-	-	-	-	3	
418	418	-	-	-	-	-	-	-	
564	532	6	26	26	-	-	-	-	
907	28	3	876	-	-	22	854	-	
691	564	1	124	43	81	-	-	2	
929	340	2	585	48	227	310	-	2	
1,314	779	33	502	239	263	-	-	-	
1,049	674	57	318	162	156	-	-	-	
681	614	1	66	34	32	-	-	-	
1,082	1,058	2	22	14	8	-	-	-	
871	767	19	82	22	60	-	-	3	
10,278	5,959	81	4,231	530	899	2,277	525	7	
254	254	-	-	-	-	-	-	-	
1,983	1,498	187	292	267	25	-	-	6	
4,062	3,393	75	589	287	302	-	-	5	
6,200	3,730	129	2,340	399	641	533	767	1	
793	182	1	610	8	238	364	-	-	
839	90	1	743	7	308	255	173	5	
15,051	10,242	344	4,438	1,117	2,454	867	-	27	
620	384	-	236	2	234	-	-	-	
821	666	-	155	10	145	-	-	-	
697	287	-	410	-	410	-	-	-	
659	659	-	-	-	-	-	-	-	
1,158	695	-	463	15	448	-	-	-	
703	690	4	9	9	-	-	-	-	
2,450	865	-	1,585	4	1,581	-	-	-	
397	169	-	228	5	223	-	-	-	
1,836	749	7	1,080	2	1,078	-	-	-	
523	523	-	-	-	-	-	-	-	

女			
総数(労働力状態)	労働力人口	非労働力人口	労働力状態「不詳」
131,874	57,161	65,364	9,349
854	287	514	53
680	231	399	50
437	142	275	20
804	233	524	47
647	233	380	34
427	179	218	30
326	134	181	11
344	182	144	18
572	252	290	30
605	250	326	29
358	136	205	17
115	42	63	10
330	170	155	5
394	161	200	33
498	208	275	15
265	121	115	29
524	229	263	32
288	109	164	15
393	140	239	14
216	86	116	14
233	90	136	7
368	200	152	16
235	85	142	8
848	329	494	25
382	165	182	35
281	110	141	30
382	182	176	24
1,877	797	959	121
299	124	156	19
469	215	233	21
489	204	263	22
335	150	175	10
265	106	144	15
387	166	197	24
511	211	257	43
232	97	125	10
408	150	222	36
375	154	205	16
299	121	159	19
353	153	187	13
X	X	X	X
601	286	285	30
457	189	251	17
431	164	232	35
192	72	101	19
247	99	128	20
206	80	110	16
225	87	129	9
101	49	41	11
144	70	66	8
248	99	137	12
451	212	179	60
183	61	101	21
424	184	221	19
42	30	10	2

第8表 労働力状態（2区分），男女別15歳以上人口（つづき）

大字・町名	総数(男女別)				男			
	総数(労働力状態)	労働力人口	非労働力人口	労働力状態「不詳」	総数(労働力状態)	労働力人口	非労働力人口	労働力状態「不詳」
桜町	826	505	227	94	410	298	58	54
東仲ノ町	986	561	322	103	436	303	83	50
大明石町 1丁目	989	565	341	83	458	309	112	37
大明石町 2丁目	914	505	320	89	408	276	87	45
本町 1丁目	593	357	173	63	272	191	48	33
本町 2丁目	738	419	237	82	350	240	70	40
材木町	603	304	255	44	281	169	89	23
樽屋町	912	539	283	90	457	305	108	44
日富美町	456	226	180	50	204	125	57	22
大観町	649	336	232	81	303	187	77	39
港町	692	342	246	104	330	202	83	45
岬町	763	358	331	74	372	231	109	32
大蔵海岸通 1丁目	-	-	-	-	-	-	-	-
大蔵海岸通 2丁目	-	-	-	-	-	-	-	-
西新町 1丁目	642	339	239	64	286	186	69	31
西新町 2丁目	1,003	504	422	77	455	267	151	37
西新町 3丁目	554	296	180	78	256	154	65	37
北王子町	915	446	387	82	417	265	109	43
王子 1丁目	441	210	178	53	186	101	65	20
王子 2丁目	630	337	214	79	303	190	77	36
南王子町	503	210	218	75	225	115	73	37
大道町 1丁目	597	340	199	58	283	175	76	32
大道町 2丁目	468	259	160	49	230	148	53	29
硯町 1丁目	365	190	140	35	179	108	48	23
硯町 2丁目	1,207	616	448	143	572	336	161	75
硯町 3丁目	1,421	770	555	96	686	445	187	54
田町 1丁目	480	272	178	30	239	166	58	15
田町 2丁目	574	336	192	46	311	220	62	29
新明町	329	167	135	27	160	95	51	14
船上町	762	425	289	48	356	252	76	28
和坂稲荷町	161	76	78	7	77	47	29	1
宮の上	1,039	533	410	96	487	297	138	52
立石 1丁目	329	165	132	32	160	100	44	16
立石 2丁目	581	350	177	54	277	202	50	25
貴崎 1丁目	390	201	160	29	179	109	54	16
貴崎 2丁目	611	288	293	30	254	147	98	9
貴崎 3丁目	1,518	835	571	112	721	451	217	53
貴崎 4丁目	497	234	204	59	223	113	80	30
貴崎 5丁目	893	471	350	72	454	277	135	42
南貴崎町	307	161	97	49	161	102	34	25
林崎町 1丁目	119	53	49	17	59	29	22	8
林崎町 2丁目	543	286	188	69	265	168	63	34
林崎町 3丁目	995	551	361	83	456	294	120	42
林 1丁目	431	198	180	53	212	119	65	28
林 2丁目	730	347	313	70	332	201	98	33
林 3丁目	682	356	291	35	320	203	97	20
松江	1,640	889	542	209	845	524	207	114
和坂 1丁目	1,074	557	433	84	519	322	152	45
和坂 2丁目	549	321	202	26	271	189	69	13
和坂 3丁目	687	379	253	55	329	212	90	27
西明石町 1丁目	360	174	167	19	181	111	62	8
西明石町 2丁目	448	233	197	18	213	129	72	12
西明石町 3丁目	437	209	224	4	201	128	72	1
西明石町 4丁目	291	128	132	31	140	79	45	16
西明石町 5丁目	528	281	223	24	246	160	74	12
川崎町	1,310	753	510	47	617	429	168	20

女			
総数(労働力状態)	労働力人口	非労働力人口	労働力状態「不詳」
416	207	169	40
550	258	239	53
531	256	229	46
506	229	233	44
321	166	125	30
388	179	167	42
322	135	166	21
455	234	175	46
252	101	123	28
346	149	155	42
362	140	163	59
391	127	222	42
-	-	-	-
-	-	-	-
356	153	170	33
548	237	271	40
298	142	115	41
498	181	278	39
255	109	113	33
327	147	137	43
278	95	145	38
314	165	123	26
238	111	107	20
186	82	92	12
635	280	287	68
735	325	368	42
241	106	120	15
263	116	130	17
169	72	84	13
406	173	213	20
84	29	49	6
552	236	272	44
169	65	88	16
304	148	127	29
211	92	106	13
357	141	195	21
797	384	354	59
274	121	124	29
439	194	215	30
146	59	63	24
60	24	27	9
278	118	125	35
539	257	241	41
219	79	115	25
398	146	215	37
362	153	194	15
795	365	335	95
555	235	281	39
278	132	133	13
358	167	163	28
179	63	105	11
235	104	125	6
236	81	152	3
151	49	87	15
282	121	149	12
693	324	342	27

第8表 労働力状態（2区分），男女別15歳以上人口（つづき）

大字・町名		総数(男女別)				男			
		総数(労働力状態)	労働力人口	非労働力人口	労働力状態「不詳」	総数(労働力状態)	労働力人口	非労働力人口	労働力状態「不詳」
西明石南町	1丁目	360	162	116	82	161	87	37	37
西明石南町	2丁目	884	469	243	172	428	261	75	92
西明石南町	3丁目	1,359	921	363	75	749	641	70	38
和坂		565	334	151	80	269	181	44	44
花園町		91	58	18	15	42	30	5	7
松の内	1丁目	1,170	712	330	128	580	409	95	76
松の内	2丁目	1,262	744	357	161	617	421	112	84
野々上	1丁目	879	444	349	86	443	262	141	40
野々上	2丁目	609	357	181	71	308	210	57	41
野々上	3丁目	1,157	715	316	126	585	411	104	70
小久保	1丁目	1,254	809	300	145	566	403	86	77
小久保	2丁目	1,004	612	229	163	513	336	68	109
小久保	3丁目	1,058	673	277	108	561	420	79	62
小久保	4丁目	680	429	188	63	357	279	45	33
小久保	5丁目	904	559	278	67	432	328	70	34
小久保	6丁目	903	551	260	92	433	318	73	42
西明石北町	1丁目	568	254	284	30	268	146	106	16
西明石北町	2丁目	402	201	180	21	184	112	63	9
西明石北町	3丁目	817	424	334	59	401	254	114	33
鳥羽		2,748	1,541	1,025	182	1,354	885	364	105
西明石東町		659	367	221	71	327	207	81	39
旭が丘		836	391	343	102	404	243	116	45
明南町	1丁目	417	226	160	31	206	130	58	18
明南町	2丁目	1,304	708	493	103	631	419	162	50
明南町	3丁目	10	7	3	-	5	4	1	-
沢野	1丁目	397	150	231	16	182	88	89	5
沢野	2丁目	501	204	243	54	221	114	85	22
小久保		790	456	283	51	360	257	80	23
西明石西町	1丁目	639	291	281	67	320	173	114	33
西明石西町	2丁目	823	472	288	63	391	264	96	31
別所町		1,221	584	476	161	614	342	182	90
東藤江	1丁目	1,003	445	452	106	504	270	176	58
東藤江	2丁目	636	265	302	69	300	152	108	40
藤が丘	1丁目	1,014	439	541	34	469	245	206	18
藤が丘	2丁目	807	356	417	34	371	195	163	13
藤江		8,957	4,790	3,551	616	4,257	2,753	1,189	315
大久保町松陰新田		229	131	94	4	110	74	33	3
大久保町森田		2,955	900	1,911	144	2,098	529	1,488	81
大久保町松陰		3,265	1,912	1,189	164	1,577	1,117	377	83
大久保町大久保町		4,929	2,896	1,758	275	2,358	1,681	546	131
大久保町駅前	1丁目	700	430	174	96	326	226	51	49
大久保町駅前	2丁目	690	452	173	65	332	255	43	34
大久保町大窪		13,728	6,955	5,828	945	6,291	4,008	1,807	476
大久保町山手台	1丁目	543	261	254	28	241	142	89	10
大久保町山手台	2丁目	727	337	363	27	324	185	129	10
大久保町山手台	3丁目	575	256	284	35	249	140	98	11
大久保町山手台	4丁目	396	272	102	22	192	160	20	12
大久保町高丘	1丁目	1,055	456	564	35	501	252	232	17
大久保町高丘	2丁目	644	258	379	7	295	143	150	2
大久保町高丘	3丁目	2,188	1,045	1,030	113	1,061	588	414	59
大久保町高丘	4丁目	341	190	122	29	148	99	35	14
大久保町高丘	5丁目	1,658	798	736	124	779	444	270	65
大久保町高丘	6丁目	490	207	276	7	227	119	105	3
大久保町高丘	7丁目	1,842	868	906	68	847	476	341	30
大久保町西脇		2,829	1,527	988	314	1,366	847	354	165
大久保町緑が丘		895	462	406	27	421	268	142	11

女			
総数(労働力状態)	労働力人口	非労働力人口	労働力状態「不詳」
199	75	79	45
456	208	168	80
610	280	293	37
296	153	107	36
49	28	13	8
590	303	235	52
645	323	245	77
436	182	208	46
301	147	124	30
572	304	212	56
688	406	214	68
491	276	161	54
497	253	198	46
323	150	143	30
472	231	208	33
470	233	187	50
300	108	178	14
218	89	117	12
416	170	220	26
1,394	656	661	77
332	160	140	32
432	148	227	57
211	96	102	13
673	289	331	53
5	3	2	-
215	62	142	11
280	90	158	32
430	199	203	28
319	118	167	34
432	208	192	32
607	242	294	71
499	175	276	48
336	113	194	29
545	194	335	16
436	161	254	21
4,700	2,037	2,362	301
119	57	61	1
857	371	423	63
1,688	795	812	81
2,571	1,215	1,212	144
374	204	123	47
358	197	130	31
7,437	2,947	4,021	469
302	119	165	18
403	152	234	17
326	116	186	24
204	112	82	10
554	204	332	18
349	115	229	5
1,127	457	616	54
193	91	87	15
879	354	466	59
263	88	171	4
995	392	565	38
1,463	680	634	149
474	194	264	16

女			
総数(労働力状態)	労働力人口	非労働力人口	労働力状態「不詳」
123	65	50	8
162	64	87	11
96	36	46	14
2,409	1,099	1,159	151
1,104	458	593	53
149	83	61	5
112	52	45	15
150	70	75	5
397	195	179	23
2,644	1,178	1,259	207
4,461	2,070	2,098	293
607	271	294	42
1,707	832	803	72
541	242	277	22
-	-	-	-
1,900	803	1,011	86
1,806	815	840	151
586	226	332	28
324	74	239	11
485	190	265	30
161	83	50	28
496	234	228	34
7,570	3,206	3,741	623
1,418	657	673	88
374	155	168	51
677	341	279	57
482	222	217	43
442	218	191	33
5,071	2,174	2,568	329
1,785	765	899	121
5,267	2,318	2,536	413
5,565	2,472	2,718	375
7	4	3	-
143	57	71	15
161	71	82	8
86	53	21	12
-	-	-	-

第9表 従業上の地位（3区分），男女別15歳以上就業者数

大字・町名	総数(男女別)					男				
	総数(従業上の地位)	雇用者(役員を含む)	自営業主(家庭内職者を含む)1)	家族従業者	従業上の地位「不詳」	総数(従業上の地位)	雇用者(役員を含む)	自営業主(家庭内職者を含む)1)	家族従業者	
全市	127,816	113,331	8,428	2,317	3,740	72,939	63,719	6,362	549	
松が丘	1丁目	565	500	37	4	24	297	252	27	1
松が丘	2丁目	493	454	20	3	16	274	251	14	-
松が丘	3丁目	350	319	23	2	6	211	189	19	-
松が丘	4丁目	505	467	23	4	11	287	260	17	1
松が丘	5丁目	449	385	35	13	16	238	201	26	3
松が丘北町		402	383	10	3	6	234	219	8	2
大蔵谷奥		297	269	15	5	8	169	149	13	1
東山町		377	342	26	3	6	197	173	21	1
朝霧北町		551	483	41	9	18	311	264	32	1
朝霧台		555	507	30	12	6	309	278	24	3
朝霧山手町		302	265	24	6	7	172	145	19	2
朝霧南町	1丁目	95	86	3	1	5	54	50	2	-
朝霧南町	2丁目	398	354	29	9	6	234	210	19	2
朝霧南町	3丁目	322	289	23	-	10	169	144	18	-
朝霧南町	4丁目	443	401	26	7	9	244	219	19	-
朝霧東町	1丁目	252	219	17	9	7	138	119	12	1
朝霧東町	2丁目	548	481	47	9	11	324	283	32	1
朝霧東町	3丁目	244	204	21	7	12	139	112	18	1
朝霧町	1丁目	295	252	23	8	12	159	135	19	-
朝霧町	2丁目	194	159	22	10	3	110	86	19	3
朝霧町	3丁目	181	152	19	2	8	97	77	14	-
北朝霧丘	1丁目	413	377	19	6	11	222	199	14	2
北朝霧丘	2丁目	249	208	18	7	16	167	139	10	5
東朝霧丘		733	640	53	15	25	414	358	37	5
中朝霧丘		363	329	20	5	9	206	181	17	1
西朝霧丘		230	195	21	7	7	122	102	16	-
荷山町		395	352	24	5	14	217	192	17	-
東野町		1,753	1,591	99	30	33	987	891	75	6
太寺大野町		301	264	24	7	6	185	158	20	2
太寺天王町		472	410	41	11	10	266	235	23	3
太寺	1丁目	447	387	34	17	9	253	216	28	3
太寺	2丁目	322	285	26	11	-	179	156	20	3
太寺	3丁目	229	201	20	5	3	126	109	15	1
太寺	4丁目	347	310	21	9	7	184	163	13	3
東人丸町		447	401	28	7	11	243	216	18	1
人丸町		212	178	21	7	6	117	96	14	3
山下町		361	327	20	7	7	215	194	16	1
上ノ丸	1丁目	361	311	34	8	8	213	181	25	2
上ノ丸	2丁目	278	246	18	7	7	161	141	12	1
上ノ丸	3丁目	348	314	22	8	4	201	176	18	3
明石公園		X	X	X	X	X	X	X	X	X
鷹匠町		606	522	49	21	14	329	283	32	7
茶園場町		392	345	26	8	13	212	186	17	1
大蔵八幡町		370	331	24	7	8	209	187	16	1
大蔵町		151	121	18	10	2	86	69	16	1
大蔵中町		239	177	34	20	8	143	106	30	4
大蔵本町		178	155	15	7	1	106	91	13	1
大蔵天神町		183	137	27	12	7	97	75	19	1
天文町	1丁目	96	72	16	3	5	50	37	10	-
天文町	2丁目	139	123	11	2	3	72	65	3	1
相生町	1丁目	224	191	25	5	3	130	110	18	-
相生町	2丁目	477	411	31	12	23	276	235	21	3
中崎	1丁目	151	118	19	8	6	92	71	16	2

女						
従業上の地位「不詳」	総数(従業上の地位)	雇用者(役員を含む)	自営業主(家庭内職者を含む) 1)	家族従業者	従業上の地位「不詳」	
	2,309	54,877	49,612	2,066	1,768	1,431
17	268	248	10	3	7	
9	219	203	6	3	7	
3	139	130	4	2	3	
9	218	207	6	3	2	
8	211	184	9	10	8	
5	168	164	2	1	1	
6	128	120	2	4	2	
2	180	169	5	2	4	
14	240	219	9	8	4	
4	246	229	6	9	2	
6	130	120	5	4	1	
2	41	36	1	1	3	
3	164	144	10	7	3	
7	153	145	5	-	3	
6	199	182	7	7	3	
6	114	100	5	8	1	
8	224	198	15	8	3	
8	105	92	3	6	4	
5	136	117	4	8	7	
2	84	73	3	7	1	
6	84	75	5	2	2	
7	191	178	5	4	4	
13	82	69	8	2	3	
14	319	282	16	10	11	
7	157	148	3	4	2	
4	108	93	5	7	3	
8	178	160	7	5	6	
15	766	700	24	24	18	
5	116	106	4	5	1	
5	206	175	18	8	5	
6	194	171	6	14	3	
-	143	129	6	8	-	
1	103	92	5	4	2	
5	163	147	8	6	2	
8	204	185	10	6	3	
4	95	82	7	4	2	
4	146	133	4	6	3	
5	148	130	9	6	3	
7	117	105	6	6	-	
4	147	138	4	5	-	
X	X	X	X	X	X	
7	277	239	17	14	7	
8	180	159	9	7	5	
5	161	144	8	6	3	
-	65	52	2	9	2	
3	96	71	4	16	5	
1	72	64	2	6	-	
2	86	62	8	11	5	
3	46	35	6	3	2	
3	67	58	8	1	-	
2	94	81	7	5	1	
17	201	176	10	9	6	
3	59	47	3	6	3	

第9表 従業上の地位（3区分），男女別15歳以上就業者数（つづき）

大字・町名		総数(男女別)					男			
		総数(従業上の地位)	雇用者(役員を含む)	自営業主(家庭内職者を含む)1)	家族従業者	従業上の地位「不詳」	総数(従業上の地位)	雇用者(役員を含む)	自営業主(家庭内職者を含む)1)	家族従業者
中崎	2丁目	409	359	30	8	12	237	209	17	2
鍛冶屋町		57	46	10	-	1	29	23	6	-
桜町		486	404	40	17	25	286	245	26	3
東仲ノ町		539	473	38	11	17	292	251	28	2
大明石町	1丁目	541	477	35	10	19	293	262	21	3
大明石町	2丁目	486	424	36	9	17	264	225	28	1
本町	1丁目	344	283	37	10	14	186	151	26	-
本町	2丁目	398	305	53	25	15	226	180	33	7
材木町		294	237	35	14	8	163	128	25	4
樽屋町		517	417	52	23	25	293	235	37	3
日富美町		216	158	33	10	15	118	85	26	2
大観町		319	270	30	10	9	176	142	28	3
港町		322	218	58	28	18	190	111	54	12
岬町		341	193	96	35	17	219	107	87	17
大蔵海岸通	1丁目	-	-	-	-	-	-	-	-	-
大蔵海岸通	2丁目	-	-	-	-	-	-	-	-	-
西新町	1丁目	318	256	34	14	14	174	139	26	3
西新町	2丁目	478	393	43	17	25	248	195	32	6
西新町	3丁目	283	224	37	11	11	145	115	22	2
北王子町		417	364	31	11	11	243	203	27	5
王子	1丁目	192	170	12	3	7	94	80	9	1
王子	2丁目	318	278	17	6	17	178	152	12	2
南王子町		200	171	16	5	8	111	96	10	1
大道町	1丁目	321	288	16	4	13	163	144	12	1
大道町	2丁目	250	211	17	5	17	140	112	16	2
硯町	1丁目	181	150	15	7	9	104	83	12	2
硯町	2丁目	586	519	36	6	25	317	270	28	2
硯町	3丁目	734	667	39	8	20	424	381	28	3
田町	1丁目	255	214	24	11	6	155	129	20	1
田町	2丁目	329	290	20	5	14	216	190	16	1
新明町		155	136	8	5	6	87	76	7	1
船上町		409	359	31	10	9	242	210	25	3
和坂稻荷町		69	60	3	3	3	42	37	2	1
宮の上		502	449	29	7	17	281	244	27	1
立石	1丁目	151	134	9	5	3	90	79	7	1
立石	2丁目	330	299	21	3	7	187	165	17	1
貴崎	1丁目	189	176	8	2	3	104	98	6	-
貴崎	2丁目	263	223	24	7	9	132	108	18	-
貴崎	3丁目	778	680	54	6	38	417	356	44	-
貴崎	4丁目	225	191	15	9	10	107	89	12	1
貴崎	5丁目	441	383	30	4	24	259	228	18	1
南貴崎町		153	129	15	5	4	95	81	12	1
林崎町	1丁目	50	36	10	3	1	27	20	5	1
林崎町	2丁目	270	219	28	10	13	159	120	25	4
林崎町	3丁目	521	461	35	9	16	274	237	27	2
林	1丁目	177	125	22	13	17	107	67	22	10
林	2丁目	330	231	66	21	12	191	113	60	9
林	3丁目	330	241	58	24	7	185	118	52	11
松江		842	720	74	22	26	490	410	56	7
和坂	1丁目	527	467	35	4	21	301	264	22	2
和坂	2丁目	305	258	23	13	11	181	152	18	5
和坂	3丁目	363	316	35	6	6	201	173	21	1
西明石町	1丁目	165	143	4	2	16	104	85	4	-
西明石町	2丁目	216	197	8	3	8	115	103	6	-

女					
従業上の地位「不詳」	総数(従業上の地位)	雇用者(役員を含む)	自営業主(家庭内職者を含む) 1)	家族従業者	従業上の地位「不詳」
9	172	150	13	6	3
-	28	23	4	-	1
12	200	159	14	14	13
11	247	222	10	9	6
7	248	215	14	7	12
10	222	199	8	8	7
9	158	132	11	10	5
6	172	125	20	18	9
6	131	109	10	10	2
18	224	182	15	20	7
5	98	73	7	8	10
3	143	128	2	7	6
13	132	107	4	16	5
8	122	86	9	18	9
-	-	-	-	-	-
-	-	-	-	-	-
6	144	117	8	11	8
15	230	198	11	11	10
6	138	109	15	9	5
8	174	161	4	6	3
4	98	90	3	2	3
12	140	126	5	4	5
4	89	75	6	4	4
6	158	144	4	3	7
10	110	99	1	3	7
7	77	67	3	5	2
17	269	249	8	4	8
12	310	286	11	5	8
5	100	85	4	10	1
9	113	100	4	4	5
3	68	60	1	4	3
4	167	149	6	7	5
2	27	23	1	2	1
9	221	205	2	6	8
3	61	55	2	4	-
4	143	134	4	2	3
-	85	78	2	2	3
6	131	115	6	7	3
17	361	324	10	6	21
5	118	102	3	8	5
12	182	155	12	3	12
1	58	48	3	4	3
1	23	16	5	2	-
10	111	99	3	6	3
8	247	224	8	7	8
8	70	58	-	3	9
9	139	118	6	12	3
4	145	123	6	13	3
17	352	310	18	15	9
13	226	203	13	2	8
6	124	106	5	8	5
6	162	143	14	5	-
15	61	58	-	2	1
6	101	94	2	3	2

第9表 従業上の地位（3区分），男女別15歳以上就業者数（つづき）

大字・町名		総数(男女別)					男			
		総数(従業上の地位)	雇用者(役員を含む)	自営業主(家庭内職者を含む)1)	家族従業者	従業上の地位「不詳」	総数(従業上の地位)	雇用者(役員を含む)	自営業主(家庭内職者を含む)1)	家族従業者
西明石町	3丁目	199	175	17	4	3	122	106	14	-
西明石町	4丁目	117	93	14	2	8	70	51	12	1
西明石町	5丁目	269	253	7	4	5	150	140	5	1
川崎町		720	681	28	5	6	412	387	19	1
西明石南町	1丁目	155	124	16	2	13	83	67	8	-
西明石南町	2丁目	441	350	45	22	24	243	197	26	8
西明石南町	3丁目	907	869	16	6	16	634	614	9	1
和坂		314	280	20	5	9	170	152	12	-
花園町		56	47	5	3	1	28	22	5	-
松の内	1丁目	674	589	42	9	34	383	328	32	1
松の内	2丁目	714	631	41	14	28	403	357	29	2
野々上	1丁目	420	359	34	11	16	247	216	20	3
野々上	2丁目	334	290	25	4	15	195	167	18	1
野々上	3丁目	668	605	29	5	29	383	339	24	-
小久保	1丁目	775	700	43	11	21	383	342	29	-
小久保	2丁目	579	504	37	5	33	319	276	26	-
小久保	3丁目	651	604	23	7	17	410	383	18	-
小久保	4丁目	415	385	20	7	3	272	249	18	4
小久保	5丁目	536	486	32	10	8	316	281	24	4
小久保	6丁目	536	480	28	8	20	309	275	20	2
西明石北町	1丁目	245	225	17	2	1	141	130	10	-
西明石北町	2丁目	185	160	12	2	11	105	91	8	1
西明石北町	3丁目	402	348	34	9	11	237	199	28	2
鳥羽		1,477	1,317	89	34	37	844	745	71	7
西明石東町		340	296	26	4	14	191	160	21	-
旭が丘		371	316	30	8	17	229	196	21	1
明南町	1丁目	211	186	13	2	10	116	102	9	-
明南町	2丁目	663	585	57	7	14	385	327	47	-
明南町	3丁目	7	7	-	-	-	4	4	-	-
沢野	1丁目	141	127	8	-	6	81	72	5	-
沢野	2丁目	197	183	9	2	3	110	102	7	-
小久保		439	408	20	3	8	246	229	11	-
西明石西町	1丁目	259	228	17	5	9	147	128	11	-
西明石西町	2丁目	449	404	30	5	10	254	225	23	-
別所町		546	467	43	10	26	316	264	31	3
東藤江	1丁目	413	350	30	7	26	249	203	29	3
東藤江	2丁目	244	217	19	3	5	134	119	12	-
藤が丘	1丁目	415	360	40	6	9	229	193	30	-
藤が丘	2丁目	331	276	43	10	2	175	147	26	1
藤江		4,578	4,188	226	53	111	2,625	2,381	168	16
大久保町松陰新田		125	76	28	17	4	70	44	20	4
大久保町森田		852	782	42	6	22	500	453	29	4
大久保町松陰		1,840	1,661	120	31	28	1,069	959	93	4
大久保町大久保町		2,785	2,558	136	38	53	1,612	1,474	98	5
大久保町駅前	1丁目	412	364	23	6	19	216	187	14	2
大久保町駅前	2丁目	438	377	32	12	17	249	213	24	-
大久保町大窪		6,626	5,948	375	110	193	3,786	3,360	282	28
大久保町山手台	1丁目	243	212	15	6	10	128	113	9	1
大久保町山手台	2丁目	317	288	17	6	6	171	154	13	1
大久保町山手台	3丁目	250	231	13	3	3	135	121	10	1
大久保町山手台	4丁目	266	250	9	5	2	158	148	8	1
大久保町高丘	1丁目	426	372	31	11	12	229	197	24	1
大久保町高丘	2丁目	250	218	25	5	2	136	115	19	1
大久保町高丘	3丁目	993	884	63	17	29	550	472	52	6

女					
従業上の地位 「不詳」	総数(従業上の地位)	雇用者(役員を含む)	自営業主(家庭内職者を含む) 1)	家族従業者	従業上の地位 「不詳」
2	77	69	3	4	1
6	47	42	2	1	2
4	119	113	2	3	1
5	308	294	9	4	1
8	72	57	8	2	5
12	198	153	19	14	12
10	273	255	7	5	6
6	144	128	8	5	3
1	28	25	-	3	-
22	291	261	10	8	12
15	311	274	12	12	13
8	173	143	14	8	8
9	139	123	7	3	6
20	285	266	5	5	9
12	392	358	14	11	9
17	260	228	11	5	16
9	241	221	5	7	8
1	143	136	2	3	2
7	220	205	8	6	1
12	227	205	8	6	8
1	104	95	7	2	-
5	80	69	4	1	6
8	165	149	6	7	3
21	633	572	18	27	16
10	149	136	5	4	4
11	142	120	9	7	6
5	95	84	4	2	5
11	278	258	10	7	3
-	3	3	-	-	-
4	60	55	3	-	2
1	87	81	2	2	2
6	193	179	9	3	2
8	112	100	6	5	1
6	195	179	7	5	4
18	230	203	12	7	8
14	164	147	1	4	12
3	110	98	7	3	2
6	186	167	10	6	3
1	156	129	17	9	1
60	1,953	1,807	58	37	51
2	55	32	8	13	2
14	352	329	13	2	8
13	771	702	27	27	15
35	1,173	1,084	38	33	18
13	196	177	9	4	6
12	189	164	8	12	5
116	2,840	2,588	93	82	77
5	115	99	6	5	5
3	146	134	4	5	3
3	115	110	3	2	-
1	108	102	1	4	1
7	197	175	7	10	5
1	114	103	6	4	1
20	443	412	11	11	9

第9表 従業上の地位（3区分），男女別15歳以上就業者数（つづき）

大字・町名		総数(男女別)				男				
		総数(従業上の地位)	雇用者(役員を含む)	自営業主(家庭内職者を含む) 1)	家族従業者	従業上の地位「不詳」	総数(従業上の地位)	雇用者(役員を含む)	自営業主(家庭内職者を含む) 1)	家族従業者
大久保町高丘	4丁目	187	168	9	1	9	97	83	8	1
大久保町高丘	5丁目	750	651	62	10	27	410	346	45	2
大久保町高丘	6丁目	197	164	20	9	4	113	94	14	2
大久保町高丘	7丁目	830	742	55	16	17	448	395	45	-
大久保町西脇		1,447	1,292	83	13	59	806	719	52	-
大久保町緑が丘		438	403	23	5	7	253	229	18	2
大久保町茜	1丁目	167	155	5	1	6	103	95	5	-
大久保町茜	2丁目	188	175	8	1	4	127	117	8	-
大久保町茜	3丁目	106	100	6	-	-	70	66	4	-
大久保町谷八木		2,617	2,370	151	22	74	1,561	1,388	123	6
大久保町八木		1,041	921	79	14	27	604	519	65	2
大久保町福田		189	171	12	2	4	108	96	10	-
大久保町福田	1丁目	106	100	2	2	2	54	51	1	1
大久保町福田	2丁目	162	143	10	6	3	92	82	8	1
大久保町福田	3丁目	445	416	16	1	12	256	234	15	-
大久保町江井島		2,657	2,333	196	56	72	1,518	1,297	159	13
大久保町西島		4,559	4,144	251	53	111	2,571	2,304	182	16
大久保町わかば		618	560	34	9	15	357	324	25	-
大久保町ゆりのき通	1丁目	1,812	1,700	69	22	21	1,009	944	51	3
大久保町ゆりのき通	2丁目	564	528	25	8	3	330	308	21	-
大久保町ゆりのき通	3丁目	-	-	-	-	-	-	-	-	-
魚住町金ヶ崎		1,815	1,616	113	37	49	1,047	921	86	8
魚住町長坂寺		1,820	1,602	126	41	51	1,033	883	99	11
魚住町錦が丘	1丁目	490	450	24	4	12	279	259	13	1
魚住町錦が丘	2丁目	178	160	14	-	4	107	93	12	-
魚住町錦が丘	3丁目	381	342	31	4	4	197	170	25	-
魚住町錦が丘	4丁目	158	143	7	2	6	77	66	5	-
魚住町鴨池		598	565	20	2	11	374	351	16	1
魚住町清水		7,240	6,375	459	135	271	4,149	3,600	344	28
魚住町中尾		1,453	1,287	93	25	48	812	702	82	3
魚住町住吉	1丁目	397	355	24	3	15	246	220	14	1
魚住町住吉	2丁目	820	747	33	12	28	495	451	28	2
魚住町住吉	3丁目	518	473	25	6	14	303	274	17	1
魚住町住吉	4丁目	491	445	22	6	18	281	253	16	-
魚住町西岡		4,939	4,464	281	51	143	2,865	2,538	213	14
二見町福里		1,778	1,597	105	21	55	1,034	918	79	3
二見町東二見		5,172	4,525	402	109	136	2,935	2,502	305	40
二見町西二見		5,489	4,925	336	76	152	3,125	2,745	263	21
二見町西二見駅前	1丁目	8	3	3	2	-	4	1	3	-
二見町西二見駅前	2丁目	182	162	11	1	8	125	112	7	-
二見町西二見駅前	3丁目	265	253	9	1	2	197	190	6	-
二見町西二見駅前	4丁目	151	140	3	-	8	99	93	3	-
二見町南二見		-	-	-	-	-	-	-	-	-

1)「雇人のある業主」及び「雇人のない業主」

女					
従業上の地位「不詳」	総数(従業上の地位)	雇用者(役員を含む)	自営業主(家庭内職者を含む) 1)	家族従業者	従業上の地位「不詳」
5	90	85	1	-	4
17	340	305	17	8	10
3	84	70	6	7	1
8	382	347	10	16	9
35	641	573	31	13	24
4	185	174	5	3	3
3	64	60	-	1	3
2	61	58	-	1	2
-	36	34	2	-	-
44	1,056	982	28	16	30
18	437	402	14	12	9
2	81	75	2	2	2
1	52	49	1	1	1
1	70	61	2	5	2
7	189	182	1	1	5
49	1,139	1,036	37	43	23
69	1,988	1,840	69	37	42
8	261	236	9	9	7
11	803	756	18	19	10
1	234	220	4	8	2
-	-	-	-	-	-
32	768	695	27	29	17
40	787	719	27	30	11
6	211	191	11	3	6
2	71	67	2	-	2
2	184	172	6	4	2
6	81	77	2	2	-
6	224	214	4	1	5
177	3,091	2,775	115	107	94
25	641	585	11	22	23
11	151	135	10	2	4
14	325	296	5	10	14
11	215	199	8	5	3
12	210	192	6	6	6
100	2,074	1,926	68	37	43
34	744	679	26	18	21
88	2,237	2,023	97	69	48
96	2,364	2,180	73	55	56
-	4	2	-	2	-
6	57	50	4	1	2
1	68	63	3	1	1
3	52	47	-	-	5
-	-	-	-	-	-

第10表 産業（大分類），男女別15歳以上就業者数

大字・町名	総数(産 業大分 類)	A 農業, 林業		B 漁業	C 鉱業, 採石業, 砂利採 取業	D 建設 業	E 製造 業	F 電気・ ガス・熱 供給・水 道業	G 情報 通信業	H 運輸 業, 郵便 業	I 卸売 業, 小売 業
			うち農業								
全市(総数)	127,816	804	786	570	6	6,694	26,056	609	2,990	7,264	20,932
松が丘 1丁目	565	4	4	-	-	42	71	2	9	42	96
松が丘 2丁目	493	-	-	-	1	22	79	2	6	40	85
松が丘 3丁目	350	1	1	-	-	17	44	4	9	17	52
松が丘 4丁目	505	-	-	-	-	26	74	2	10	47	77
松が丘 5丁目	449	2	2	-	-	23	61	1	6	23	88
松が丘北町	402	1	1	-	-	36	55	4	13	29	75
大蔵谷奥	297	-	-	-	-	24	45	1	4	24	50
東山町	377	1	1	-	-	24	50	2	11	29	73
朝霧北町	551	1	1	-	-	28	64	5	16	38	110
朝霧台	555	1	1	-	-	31	77	4	15	27	95
朝霧山手町	302	2	2	-	-	16	36	1	11	10	58
朝霧南町 1丁目	95	-	-	-	-	6	12	-	4	7	6
朝霧南町 2丁目	398	3	2	-	-	14	89	3	11	15	53
朝霧南町 3丁目	322	-	-	-	-	13	52	-	9	21	51
朝霧南町 4丁目	443	3	3	-	-	26	73	-	13	18	70
朝霧東町 1丁目	252	3	3	-	-	25	31	-	4	16	53
朝霧東町 2丁目	548	1	1	-	-	49	86	2	10	26	99
朝霧東町 3丁目	244	2	2	-	-	15	38	2	4	11	43
朝霧町 1丁目	295	2	2	-	-	11	40	2	4	20	57
朝霧町 2丁目	194	4	4	-	-	7	28	2	3	4	41
朝霧町 3丁目	181	-	-	-	-	9	30	-	3	11	35
北朝霧丘 1丁目	413	-	-	1	-	21	46	2	12	32	83
北朝霧丘 2丁目	249	2	2	-	-	9	36	-	3	8	27
東朝霧丘	733	3	3	-	-	41	108	4	15	39	116
中朝霧丘	363	-	-	-	-	32	37	-	9	27	73
西朝霧丘	230	2	2	-	-	20	29	-	3	8	42
荷山町	395	-	-	-	-	18	42	-	4	18	69
東野町	1,753	7	7	-	-	74	220	6	50	81	315
太寺大野町	301	-	-	-	-	15	41	1	9	23	43
太寺天王町	472	5	5	-	-	34	51	2	18	36	66
太寺 1丁目	447	7	7	-	1	14	74	6	10	14	90
太寺 2丁目	322	4	4	-	-	12	29	3	9	12	51
太寺 3丁目	229	-	-	-	-	7	31	-	8	10	45
太寺 4丁目	347	-	-	-	-	18	49	3	5	13	61
東人丸町	447	1	1	-	1	20	56	3	14	21	76
人丸町	212	-	-	-	-	10	47	-	6	10	32
山下町	361	-	-	-	-	17	83	3	15	17	32
上ノ丸 1丁目	361	1	1	-	-	13	56	4	11	15	47
上ノ丸 2丁目	278	-	-	-	-	10	47	-	11	5	61
上ノ丸 3丁目	348	3	3	1	-	21	60	6	9	16	48
明石公園	X	X	X	X	X	X	X	X	X	X	X
鷹匠町	606	2	2	1	-	32	110	3	23	27	88
茶園場町	392	1	1	-	-	15	66	1	9	25	57
大蔵八幡町	370	2	2	-	-	17	61	3	9	12	74
大蔵町	151	5	5	-	-	3	21	-	5	9	21
大蔵中町	239	14	14	-	-	9	44	4	3	4	52
大蔵本町	178	2	2	-	-	16	22	-	4	8	28
大蔵天神町	183	1	1	-	-	5	20	1	6	9	47
天文町 1丁目	96	-	-	-	-	5	17	-	1	8	17
天文町 2丁目	139	-	-	-	-	9	16	-	3	7	24
相生町 1丁目	224	-	-	1	-	10	38	1	3	6	42
相生町 2丁目	477	-	-	-	-	13	79	1	24	17	77
中崎 1丁目	151	1	1	-	-	3	25	1	1	8	22
中崎 2丁目	409	-	-	-	-	14	74	1	10	17	74
鍛冶屋町	57	-	-	-	-	-	8	-	1	1	13
桜町	486	7	7	-	-	13	74	4	15	18	102
東仲ノ町	539	-	-	-	-	21	80	3	15	15	78
大明石町 1丁目	541	2	2	1	-	14	92	-	15	14	89
大明石町 2丁目	486	3	3	-	-	20	83	1	8	26	85
本町 1丁目	344	1	-	1	-	5	56	-	8	7	92
本町 2丁目	398	-	-	2	-	10	55	2	19	22	89
材木町	294	1	1	5	-	11	43	-	7	12	60
樽屋町	517	1	-	2	-	66	75	2	17	12	98

J 金融業, 保険業	K 不動産業, 物品賃貸業	L 学術研究, 専門・技術サービス業	M 宿泊業, 飲食サービス業	N 生活関連サービス業, 娯楽業	O 教育, 学習支援業	P 医療, 福祉	Q 複合サービス事業	R サービス業 (他に分類されないもの)	S 公務 (他に分類されるものを除く)	T 分類不能の産業
3,068	2,655	4,543	6,591	4,211	5,648	15,936	741	7,853	4,412	6,233
10	11	16	34	21	19	92	1	45	8	42
10	10	10	33	20	11	73	-	52	8	31
16	7	17	16	5	29	56	-	25	19	16
9	13	14	33	21	15	74	3	61	8	18
8	7	15	38	15	20	55	1	35	16	35
18	7	13	18	16	13	53	3	28	6	14
7	3	5	24	9	13	45	-	22	4	17
7	8	8	32	13	13	59	2	25	8	12
10	16	22	32	20	23	90	2	31	16	27
17	16	24	30	20	59	74	3	17	29	16
10	12	17	13	4	25	49	-	20	11	7
3	6	1	6	3	8	10	1	7	6	9
5	5	16	13	8	40	68	2	15	28	10
6	5	13	17	12	24	53	-	24	10	12
11	17	26	27	12	26	53	1	33	14	20
5	5	4	15	6	8	32	2	21	10	12
17	19	24	23	15	25	56	2	37	29	28
6	6	9	7	17	8	37	-	16	4	19
8	2	18	16	9	13	44	3	17	12	17
7	7	12	14	9	14	20	1	9	5	7
2	5	6	5	8	6	31	1	12	3	14
11	8	11	26	23	18	60	3	31	10	15
2	8	10	11	4	9	24	-	7	68	21
22	13	32	39	27	53	104	2	44	36	35
14	13	13	21	15	15	50	2	16	16	10
9	1	10	12	11	9	28	1	8	19	18
15	6	15	27	8	24	64	1	24	35	25
91	54	77	82	50	108	253	18	99	96	72
10	21	16	11	8	22	41	2	18	15	5
10	9	20	26	25	49	54	2	22	28	15
10	20	26	14	14	29	53	6	15	26	18
16	9	22	13	8	21	59	-	19	29	6
12	8	10	7	8	18	36	2	10	10	7
9	4	15	22	8	21	61	1	12	33	12
16	16	16	22	19	32	68	5	22	24	15
7	2	10	10	5	11	22	1	21	11	7
14	9	16	12	10	33	49	1	21	18	11
14	9	30	11	11	26	46	4	28	21	14
12	10	11	7	7	19	40	6	13	8	11
14	12	21	13	9	26	41	3	17	20	8
X	X	X	X	X	X	X	X	X	X	X
16	13	23	38	18	34	82	4	34	29	29
12	11	14	25	12	18	51	2	39	14	20
11	6	18	13	12	23	54	4	23	12	16
3	6	6	14	8	8	17	1	14	7	3
2	9	7	7	6	14	28	1	14	8	13
3	1	5	14	8	12	27	-	15	6	7
2	6	6	17	11	7	18	-	14	7	6
6	2	5	2	4	5	8	-	6	4	6
6	3	11	10	3	11	15	1	8	8	4
9	5	18	13	6	11	22	3	16	13	7
18	15	25	43	15	30	52	3	25	12	28
-	3	13	14	8	10	15	1	13	6	7
6	13	31	28	20	26	36	-	27	12	20
1	2	2	8	2	3	9	1	2	2	2
14	11	28	28	13	20	55	3	31	22	28
23	19	26	26	9	34	96	4	26	40	24
25	25	31	28	26	39	59	3	22	30	26
16	16	19	33	19	21	58	1	32	17	28
12	7	15	25	17	18	30	4	13	9	24
14	16	17	33	21	18	34	2	16	11	17
7	10	13	28	9	7	35	-	20	13	13
22	13	14	25	17	21	54	3	18	19	38

第10表 産業（大分類），男女別15歳以上就業者数（つづき）

大字・町名	総数(産 業大分 類)	A 農業, 林業		B 漁業	C 鉱業, 採石業, 砂利採 取業	D 建設 業	E 製造 業	F 電気・ ガス・熱 供給・水 道業	G 情報 通信業	H 運輸 業, 郵便 業	I 卸売 業, 小売 業
			うち農業								
日富美町	216	-	-	8	-	8	33	2	3	14	37
大観町	319	-	-	17	-	15	64	-	6	13	61
港町	322	1	1	53	-	8	51	-	6	13	45
岬町	341	-	-	105	-	14	54	1	3	14	54
大蔵海岸通 1丁目	-	-	-	-	-	-	-	-	-	-	-
大蔵海岸通 2丁目	-	-	-	-	-	-	-	-	-	-	-
西新町 1丁目	318	1	1	-	-	12	48	1	7	14	76
西新町 2丁目	478	2	2	-	-	20	75	1	17	23	90
西新町 3丁目	283	-	-	3	-	11	42	2	6	16	76
北王子町	417	2	2	1	-	25	100	4	21	12	71
王子 1丁目	192	3	3	1	-	9	31	1	2	6	33
王子 2丁目	318	3	3	1	-	8	51	2	8	17	53
南王子町	200	-	-	-	-	11	39	1	4	11	38
大道町 1丁目	321	-	-	1	-	19	46	-	11	13	49
大道町 2丁目	250	1	1	-	-	16	59	-	12	9	40
硯町 1丁目	181	-	-	-	-	10	33	1	2	8	37
硯町 2丁目	586	-	-	1	-	41	107	4	8	28	103
硯町 3丁目	734	1	1	1	-	42	194	14	12	48	122
田町 1丁目	255	2	2	-	-	10	46	2	12	23	47
田町 2丁目	329	1	-	2	1	12	101	5	5	13	46
新明町	155	1	1	3	-	6	42	-	1	9	28
船上町	409	-	-	8	-	31	83	3	11	21	66
和坂稲荷町	69	-	-	-	-	4	18	-	-	4	10
宮の上	502	4	3	-	-	29	100	2	17	27	77
立石 1丁目	151	1	-	7	-	8	39	-	5	8	20
立石 2丁目	330	-	-	6	-	27	74	2	2	20	60
貴崎 1丁目	189	-	-	-	-	10	37	-	6	15	30
貴崎 2丁目	263	1	1	-	-	15	44	-	4	17	43
貴崎 3丁目	778	1	1	-	-	42	153	2	8	58	149
貴崎 4丁目	225	-	-	1	-	12	36	-	2	12	34
貴崎 5丁目	441	2	2	-	-	26	105	4	8	26	71
南貴崎町	153	1	1	4	-	7	29	1	2	6	30
林崎町 1丁目	50	-	-	1	-	3	10	-	3	2	6
林崎町 2丁目	270	1	1	14	-	12	58	1	5	15	51
林崎町 3丁目	521	3	2	9	-	23	104	3	7	32	84
林 1丁目	177	-	-	25	-	5	32	1	2	14	29
林 2丁目	330	2	2	52	-	10	71	-	2	8	45
林 3丁目	330	-	-	43	-	22	56	1	4	25	46
松江	842	19	19	8	-	51	191	4	14	45	107
和坂 1丁目	527	3	3	-	-	42	91	1	13	39	72
和坂 2丁目	305	16	16	-	-	20	58	3	5	18	38
和坂 3丁目	363	-	-	-	-	26	64	2	8	21	61
西明石町 1丁目	165	-	-	-	-	10	26	-	2	10	28
西明石町 2丁目	216	1	1	-	-	11	32	2	6	17	30
西明石町 3丁目	199	-	-	-	-	11	38	-	4	12	33
西明石町 4丁目	117	1	1	-	-	7	24	1	5	9	20
西明石町 5丁目	269	1	1	-	-	14	39	1	10	14	35
川崎町	720	2	2	-	-	29	126	2	23	33	139
西明石南町 1丁目	155	-	-	-	-	8	28	-	2	6	34
西明石南町 2丁目	441	-	-	-	-	16	71	15	14	22	74
西明石南町 3丁目	907	-	-	-	-	24	84	5	18	432	87
和坂	314	3	3	-	-	14	56	-	10	17	39
花園町	56	-	-	-	-	2	12	-	-	2	11
松の内 1丁目	674	1	1	-	-	23	105	4	35	29	114
松の内 2丁目	714	-	-	-	-	37	120	6	33	24	120
野々上 1丁目	420	-	-	1	-	18	81	2	6	22	68
野々上 2丁目	334	3	3	-	-	16	70	-	11	16	52
野々上 3丁目	668	4	4	-	-	30	120	5	20	37	111
小久保 1丁目	775	1	1	-	-	21	133	4	30	34	139
小久保 2丁目	579	-	-	-	-	23	88	-	25	27	90
小久保 3丁目	651	-	-	-	-	23	182	1	17	32	92
小久保 4丁目	415	3	3	-	-	24	105	-	25	15	66
小久保 5丁目	536	1	-	-	-	33	98	1	19	23	87
小久保 6丁目	536	5	5	-	-	36	88	4	9	26	110

J 金融業、保険業	K 不動産業、物品賃貸業	L 学術研究、専門・技術サービス業	M 宿泊業、飲食サービス業	N 生活関連サービス業、娯楽業	O 教育、学習支援業	P 医療、福祉	Q 複合サービス事業	R サービス業（他に分類されないもの）	S 公務（他に分類されるものを除く）	T 分類不能の産業
3	2	7	21	12	6	20	-	16	3	21
9	7	4	9	7	11	31	6	34	7	18
7	3	9	27	16	4	25	2	24	3	25
5	2	5	15	6	-	18	1	18	2	24
-	-	-	-	-	-	-	-	-	-	-
-	-	-	-	-	-	-	-	-	-	-
8	10	12	22	8	13	31	1	17	15	22
11	7	17	35	18	11	58	-	51	8	34
3	4	6	23	11	7	34	1	15	7	16
6	5	13	26	15	11	52	2	19	14	18
1	10	3	23	5	9	22	1	16	3	13
8	4	11	9	11	8	66	3	26	5	24
4	6	8	13	7	5	25	1	11	1	15
4	5	5	24	15	13	59	4	21	8	24
8	-	3	13	7	9	41	1	6	6	19
1	5	10	13	6	2	20	-	18	6	9
9	13	23	24	34	24	83	2	38	10	34
10	11	19	43	22	23	78	6	53	11	24
1	4	11	12	5	11	41	-	7	11	10
7	1	21	15	11	12	31	2	17	8	18
2	4	5	5	4	6	18	2	9	3	7
15	6	8	21	11	6	52	1	21	22	23
-	-	4	4	1	1	10	1	8	1	3
13	11	19	27	23	17	51	1	34	17	33
2	4	2	6	2	4	18	-	7	4	14
6	4	9	19	12	10	33	-	21	6	19
7	1	9	10	4	9	29	2	9	4	7
6	4	9	23	13	13	27	-	21	4	19
17	10	17	38	29	21	102	3	47	16	65
7	4	5	17	14	12	30	1	24	2	12
6	4	13	20	14	16	36	4	38	8	40
6	3	7	7	8	6	18	-	6	4	8
-	-	2	2	1	1	11	1	2	2	3
2	3	11	8	20	7	22	1	12	3	24
5	11	26	23	19	21	74	-	42	11	24
1	-	-	13	6	3	14	1	8	2	21
5	6	10	13	12	5	28	4	20	8	29
8	7	6	18	15	6	35	1	18	5	14
11	23	30	49	35	31	109	-	43	20	52
11	6	15	29	22	28	76	3	37	13	26
7	6	11	14	11	14	37	1	24	5	17
4	5	17	21	15	36	39	-	24	6	14
6	5	1	3	4	8	22	3	15	4	18
5	6	10	22	8	18	21	1	8	6	12
4	2	9	11	9	8	25	2	15	6	10
1	4	4	5	4	4	15	-	3	2	8
3	8	17	17	5	17	38	4	26	13	7
26	26	39	31	24	47	76	2	54	31	10
3	4	5	12	6	3	10	1	14	1	18
8	12	13	43	19	9	50	1	32	12	30
16	7	18	16	15	25	70	8	31	27	24
12	10	20	22	19	9	29	2	18	14	20
-	2	3	2	2	5	6	-	6	2	1
22	19	31	52	23	34	72	4	49	17	40
30	16	30	48	19	22	87	1	50	26	45
8	10	18	31	15	16	43	4	35	14	28
6	13	15	19	12	7	30	1	25	10	28
15	23	26	48	27	29	61	1	60	19	32
18	24	55	45	25	34	105	3	41	34	29
19	20	30	30	20	22	77	3	49	21	35
17	15	29	35	24	33	59	2	34	34	22
7	10	14	14	15	20	38	1	34	9	15
23	23	29	23	17	23	64	-	40	15	17
19	12	15	24	11	32	46	3	37	25	34

第10表 産業（大分類），男女別15歳以上就業者数（つづき）

大字・町名	総数(産 業大分 類)	A 農業, 林業		B 漁業	C 鉱業, 採石業, 砂利採 取業	D 建設 業	E 製造 業	F 電気・ ガス・熱 供給・水 道業	G 情報 通信業	H 運輸 業, 郵便 業	I 卸売 業, 小売 業
			うち農業								
西明石北町 1丁目	245	-	-	-	-	13	54	1	7	15	37
西明石北町 2丁目	185	-	-	-	-	11	26	-	4	10	35
西明石北町 3丁目	402	4	4	-	-	20	65	-	21	17	57
鳥羽	1,477	19	19	-	-	90	258	8	33	77	264
西明石東町	340	-	-	-	-	17	53	1	8	19	54
旭が丘	371	2	2	-	-	25	53	3	12	17	79
明南町 1丁目	211	3	3	-	-	16	33	-	3	15	35
明南町 2丁目	663	1	1	-	-	40	118	7	25	36	94
明南町 3丁目	7	-	-	-	-	-	1	-	-	-	3
沢野 1丁目	141	1	1	-	-	5	25	1	4	4	22
沢野 2丁目	197	-	-	-	-	11	26	1	4	9	26
小久保	439	-	-	-	-	17	108	2	11	15	72
西明石西町 1丁目	259	-	-	-	-	11	39	-	6	16	44
西明石西町 2丁目	449	1	1	-	-	28	82	-	20	25	86
別所町	546	2	2	-	-	19	112	4	16	32	88
東藤江 1丁目	413	3	3	-	-	33	75	1	6	20	70
東藤江 2丁目	244	1	1	-	-	14	58	-	4	14	47
藤が丘 1丁目	415	1	1	-	-	22	92	1	7	13	69
藤が丘 2丁目	331	2	2	-	-	15	66	-	4	19	57
藤江	4,578	25	24	3	-	239	877	24	126	270	800
大久保町松陰新田	125	35	35	-	-	2	19	-	1	6	14
大久保町森田	852	8	8	-	-	46	200	3	25	40	140
大久保町松陰	1,840	40	40	-	-	109	397	8	42	98	277
大久保町大久保町	2,785	21	21	-	-	124	497	10	75	134	468
大久保町駅前 1丁目	412	3	3	-	-	13	98	1	15	7	68
大久保町駅前 2丁目	438	1	1	-	-	16	90	2	15	15	69
大久保町大窪	6,626	56	53	-	-	352	1,464	30	144	386	1,109
大久保町山手台 1丁目	243	-	-	-	-	14	57	1	1	19	39
大久保町山手台 2丁目	317	1	1	-	-	19	56	2	5	18	53
大久保町山手台 3丁目	250	2	2	-	-	19	53	-	5	20	51
大久保町山手台 4丁目	266	2	2	-	-	18	74	3	5	11	38
大久保町高丘 1丁目	426	2	2	-	-	24	80	2	3	17	61
大久保町高丘 2丁目	250	1	1	-	-	11	48	2	5	8	33
大久保町高丘 3丁目	993	6	6	-	-	56	207	2	9	59	179
大久保町高丘 4丁目	187	-	-	-	-	5	30	3	4	9	30
大久保町高丘 5丁目	750	4	4	-	-	31	150	4	18	60	125
大久保町高丘 6丁目	197	1	1	-	-	11	32	1	4	13	28
大久保町高丘 7丁目	830	6	6	-	-	44	153	4	13	50	133
大久保町西脇	1,447	12	12	-	-	74	322	5	40	64	241
大久保町緑が丘	438	-	-	-	-	19	87	2	14	17	75
大久保町茜 1丁目	167	-	-	-	-	10	42	-	3	12	19
大久保町茜 2丁目	188	1	1	-	-	11	49	-	3	15	21
大久保町茜 3丁目	106	-	-	-	-	2	29	-	1	15	16
大久保町谷八木	2,617	16	15	1	-	156	551	12	42	153	397
大久保町八木	1,041	7	6	1	-	69	227	5	28	48	147
大久保町福田	189	-	-	-	-	4	42	1	3	13	44
大久保町福田 1丁目	106	2	2	-	-	5	16	-	2	4	15
大久保町福田 2丁目	162	5	5	-	-	7	31	-	7	6	22
大久保町福田 3丁目	445	1	1	-	-	15	91	2	18	20	81
大久保町江井島	2,657	15	15	25	-	182	642	9	53	139	420
大久保町西島	4,559	19	18	4	-	246	1,047	22	95	286	725
大久保町わかば	618	2	2	-	-	22	119	9	16	31	99
大久保町ゆりのき通 1丁目	1,812	2	2	-	-	71	331	12	75	70	297
大久保町ゆりのき通 2丁目	564	1	1	-	-	19	119	1	22	18	77
大久保町ゆりのき通 3丁目	-	-	-	-	-	-	-	-	-	-	-
魚住町金ヶ崎	1,815	33	33	-	-	93	422	9	31	106	291
魚住町長坂寺	1,820	45	44	-	-	109	429	8	36	129	275
魚住町錦が丘 1丁目	490	2	2	-	-	17	108	1	12	29	93
魚住町錦が丘 2丁目	178	4	4	-	-	4	42	1	6	6	20
魚住町錦が丘 3丁目	381	1	1	-	-	19	64	1	12	22	59
魚住町錦が丘 4丁目	158	-	-	-	-	4	24	-	3	6	35
魚住町鴨池	598	-	-	-	-	26	199	1	13	25	86
魚住町清水	7,240	94	93	1	-	407	1,931	26	124	400	1,127
魚住町中尾	1,453	1	1	4	-	88	333	4	26	89	233

J 金融業、保険業	K 不動産業、物品賃貸業	L 学術研究、専門・技術サービス業	M 宿泊業、飲食サービス業	N 生活関連サービス業、娯楽業	O 教育、学習支援業	P 医療、福祉	Q 複合サービス事業	R サービス業（他に分類されないもの）	S 公務（他に分類されるものを除く）	T 分類不能の産業
7	7	10	13	8	16	27	1	17	10	2
6	2	10	4	3	8	34	-	13	8	11
12	17	17	31	8	20	56	1	17	13	26
38	30	56	90	59	56	190	9	82	43	75
8	7	12	26	10	24	30	1	37	6	27
12	8	10	22	8	19	38	-	31	8	24
7	9	8	9	4	6	29	1	11	7	15
17	11	26	33	26	39	92	2	47	24	25
-	-	-	1	-	-	-	-	2	-	-
5	4	9	6	5	7	15	4	7	4	13
5	3	8	9	7	32	30	-	10	9	7
21	15	19	16	13	23	48	2	20	18	19
7	10	12	19	13	14	23	1	13	12	19
10	8	16	24	17	10	68	2	27	10	15
12	9	17	47	23	19	54	2	43	12	35
6	13	13	23	11	13	39	2	43	11	31
8	6	7	10	15	6	29	-	14	3	8
15	7	20	26	22	16	41	3	21	14	25
8	10	16	10	14	24	41	3	22	9	11
126	88	187	246	131	191	628	31	240	157	189
4	3	-	3	9	4	8	-	7	3	7
12	19	28	32	35	31	108	5	52	34	34
43	45	60	73	46	67	265	9	104	91	66
68	67	108	116	87	111	370	19	146	257	107
11	8	10	27	14	20	48	1	26	13	29
11	13	14	14	20	20	61	5	26	20	26
135	131	225	296	208	276	894	45	366	209	300
6	8	4	9	5	5	33	-	18	3	21
3	4	14	13	13	20	50	2	19	10	15
4	2	6	11	3	16	32	-	15	2	9
6	1	5	6	7	14	45	1	14	14	2
10	11	16	23	16	26	64	6	27	22	16
11	5	23	10	8	12	29	-	15	19	10
20	14	29	37	29	44	140	5	76	29	52
3	4	5	7	7	8	39	-	13	10	10
7	12	32	32	27	30	100	5	51	21	41
2	7	14	4	9	16	18	1	17	12	7
19	11	41	34	35	54	121	5	56	28	23
26	27	56	62	49	50	197	5	97	32	88
23	10	29	8	13	30	63	3	12	19	14
-	2	8	4	5	11	34	-	7	2	8
9	2	5	2	7	12	26	4	13	5	3
2	1	3	3	6	8	12	-	4	3	1
49	41	71	156	83	109	366	20	164	110	120
22	20	29	53	48	37	140	7	67	34	52
5	8	2	6	7	6	27	1	8	3	9
3	-	1	4	5	6	12	-	9	14	8
3	6	10	9	4	10	15	3	14	6	4
13	10	25	30	13	12	40	3	30	24	17
44	43	80	130	85	124	310	16	151	60	129
115	80	128	244	155	193	567	27	258	136	212
19	7	28	42	32	22	68	5	36	28	33
88	40	68	78	49	109	217	12	98	139	56
26	10	23	26	11	39	90	4	18	52	8
-	-	-	-	-	-	-	-	-	-	-
42	34	50	80	51	93	216	9	130	42	83
50	25	36	95	42	56	209	9	131	51	85
11	8	14	17	10	25	70	4	29	20	20
6	4	11	5	3	11	26	1	10	10	8
16	19	10	14	12	22	62	2	23	14	9
4	13	4	7	10	5	16	1	8	3	15
14	12	17	22	9	24	64	9	28	21	28
117	144	202	384	218	221	853	46	396	157	392
37	20	42	61	38	53	195	12	88	34	95

第10表 産業（大分類），男女別15歳以上就業者数（つづき）

大字・町名	総数(産 業大分 類)	A 農業、林業		B 漁業	C 鉱業、 採石業、 砂利採 取業	D 建設 業	E 製造 業	F 電気・ ガス・熱 供給・水 道業	G 情報 通信業	H 運輸 業、郵便 業	I 卸売 業、小売 業
			うち農業								
魚住町住吉 1丁目	397	1	1	-	-	31	81	1	15	23	69
魚住町住吉 2丁目	820	1	1	-	-	49	222	5	17	37	104
魚住町住吉 3丁目	518	-	-	-	-	30	127	1	11	37	74
魚住町住吉 4丁目	491	-	-	-	-	32	121	3	5	27	86
魚住町西岡	4,939	19	19	6	1	299	1,211	22	84	304	786
二見町福里	1,778	10	10	-	1	110	443	10	46	114	291
二見町東二見	5,172	25	25	104	-	239	1,301	41	94	301	814
二見町西二見	5,489	22	21	26	-	306	1,248	22	119	304	889
二見町西二見駅前 1丁目	8	-	-	-	-	-	3	-	-	-	-
二見町西二見駅前 2丁目	182	1	1	4	-	9	58	2	1	9	20
二見町西二見駅前 3丁目	265	1	1	-	-	11	117	4	2	9	24
二見町西二見駅前 4丁目	151	-	-	-	-	6	70	1	1	3	19
二見町南二見	-	-	-	-	-	-	-	-	-	-	-
全市(男)	72,939	524	509	504	6	5,719	19,210	540	2,326	6,159	9,795
松が丘 1丁目	297	2	2	-	-	35	51	2	6	33	35
松が丘 2丁目	274	-	-	-	1	17	54	2	5	36	40
松が丘 3丁目	211	1	1	-	-	15	33	3	8	16	27
松が丘 4丁目	287	-	-	-	-	19	50	1	7	42	39
松が丘 5丁目	238	2	2	-	-	16	47	1	3	18	42
松が丘北町	234	-	-	-	-	34	46	3	9	23	34
大蔵谷奥	169	-	-	-	-	21	32	1	4	24	23
東山町	197	-	-	-	-	18	37	2	9	24	34
朝霧北町	311	1	1	-	-	22	50	5	13	36	52
朝霧台	309	1	1	-	-	25	56	3	11	24	51
朝霧山手町	172	2	2	-	-	12	25	1	7	8	24
朝霧南町 1丁目	54	-	-	-	-	6	10	-	3	6	4
朝霧南町 2丁目	234	3	2	-	-	12	70	3	8	14	31
朝霧南町 3丁目	169	-	-	-	-	11	39	-	7	17	17
朝霧南町 4丁目	244	3	3	-	-	23	54	-	8	15	33
朝霧東町 1丁目	138	1	1	-	-	20	23	-	3	13	24
朝霧東町 2丁目	324	-	-	-	-	40	59	2	8	22	47
朝霧東町 3丁目	139	2	2	-	-	12	28	-	4	9	23
朝霧町 1丁目	159	1	1	-	-	10	27	2	3	18	24
朝霧町 2丁目	110	2	2	-	-	6	24	2	3	2	17
朝霧町 3丁目	97	-	-	-	-	8	23	-	-	10	14
北朝霧丘 1丁目	222	-	-	1	-	20	35	2	9	28	33
北朝霧丘 2丁目	167	1	1	-	-	7	24	-	3	6	13
東朝霧丘	414	1	1	-	-	33	85	3	9	31	59
中朝霧丘	206	-	-	-	-	26	30	-	7	23	35
西朝霧丘	122	1	1	-	-	19	19	-	2	6	17
荷山町	217	-	-	-	-	14	28	-	3	16	34
東野町	987	3	3	-	-	63	177	6	36	70	147
太寺大野町	185	-	-	-	-	13	25	-	8	18	24
太寺天王町	266	4	4	-	-	25	40	2	13	31	33
太寺 1丁目	253	3	3	-	1	13	55	6	7	8	47
太寺 2丁目	179	3	3	-	-	10	26	3	8	12	27
太寺 3丁目	126	-	-	-	-	7	24	-	8	6	25
太寺 4丁目	184	-	-	-	-	16	34	2	4	8	33
東人丸町	243	1	1	-	1	17	48	2	10	18	33
人丸町	117	-	-	-	-	8	36	-	4	8	12
山下町	215	-	-	-	-	12	64	3	11	14	14
上ノ丸 1丁目	213	1	1	-	-	11	47	3	5	13	23
上ノ丸 2丁目	161	-	-	-	-	8	37	-	10	5	31
上ノ丸 3丁目	201	2	2	1	-	17	48	6	7	12	25
明石公園	X	X	X	X	X	X	X	X	X	X	X
鷹匠町	329	1	1	1	-	28	79	3	17	21	39
茶園場町	212	1	1	-	-	15	44	1	8	22	24
大蔵八幡町	209	1	1	-	-	13	46	3	6	9	35
大蔵町	86	3	3	-	-	3	13	-	2	9	10
大蔵中町	143	8	8	-	-	8	38	2	2	4	28
大蔵本町	106	1	1	-	-	14	16	-	3	5	16
大蔵天神町	97	1	1	-	-	4	15	1	5	8	19
天文町 1丁目	50	-	-	-	-	4	13	-	-	6	8
天文町 2丁目	72	-	-	-	-	5	13	-	2	5	11

J 金融業, 保険業	K 不動産業, 物品賃貸業	L 学術研究, 専門・技術サービス業	M 宿泊業, 飲食サービス業	N 生活関連サービス業, 娯楽業	O 教育, 学習支援業	P 医療, 福祉	Q 複合サービス事業	R サービス業 (他に分類されないもの)	S 公務 (他に分類されるものを除く)	T 分類不能の産業
8	4	11	28	8	25	26	4	28	18	16
18	7	43	33	22	40	109	3	43	22	45
6	6	12	32	19	38	64	4	24	8	25
10	10	17	16	15	23	55	3	32	11	25
75	82	137	246	173	171	574	36	373	98	242
24	24	52	90	61	58	198	15	101	49	81
100	90	139	271	174	195	587	35	296	118	248
125	85	170	297	162	260	638	25	355	159	277
-	1	2	-	-	-	2	-	-	-	-
3	3	10	5	2	3	22	2	8	10	10
4	3	16	6	7	7	30	1	8	8	7
4	2	4	2	1	1	19	-	6	3	9
-	-	-	-	-	-	-	-	-	-	-
1,368	1,641	3,243	2,391	1,716	2,402	3,538	450	4,910	3,084	3,413
1	9	13	12	4	8	23	1	32	4	26
4	7	8	8	8	7	20	-	33	6	18
11	7	14	9	2	16	16	-	13	12	8
5	9	10	9	12	7	23	1	36	6	11
5	5	10	16	6	7	15	1	14	10	20
9	2	10	6	7	3	13	2	19	4	10
3	2	3	12	3	9	7	-	11	2	12
3	5	4	14	6	5	10	2	14	5	5
5	11	15	11	13	14	20	-	15	11	17
5	11	13	12	11	23	17	1	10	25	10
5	4	13	6	3	14	20	-	14	9	5
-	4	1	3	3	2	1	1	3	4	3
4	2	11	5	3	16	17	2	11	19	3
-	3	10	8	4	10	13	-	15	7	8
5	10	13	12	4	12	13	1	17	8	13
1	1	2	3	2	4	10	2	14	8	7
7	12	16	9	3	11	18	1	30	22	17
2	3	6	5	7	7	8	-	8	2	13
5	2	11	5	5	7	10	1	11	8	9
1	4	6	6	7	9	5	-	7	4	5
1	4	5	2	4	3	7	-	8	1	7
5	5	11	12	7	9	12	1	18	8	6
2	3	9	5	3	6	4	-	5	59	17
5	8	22	17	15	26	27	2	28	22	21
9	8	11	5	3	10	10	2	8	12	7
4	-	4	5	3	1	6	1	4	17	13
10	4	10	10	4	8	16	1	14	30	15
49	37	61	35	20	47	72	12	53	66	33
4	14	14	3	4	9	17	2	16	11	3
5	7	16	11	10	18	9	1	13	20	8
5	10	17	6	7	14	14	5	9	16	10
5	4	14	6	2	6	22	-	8	21	2
7	7	6	2	2	7	10	-	9	6	-
5	1	11	8	-	9	15	-	9	23	6
5	9	10	9	8	11	14	2	17	18	10
4	2	7	2	1	6	2	1	12	7	5
6	7	12	4	4	12	20	1	15	11	5
6	6	23	3	2	14	17	3	16	12	8
4	5	8	3	4	8	13	6	5	5	9
5	9	13	3	6	6	14	1	9	13	4
X	X	X	X	X	X	X	X	X	X	X
4	11	12	14	5	19	20	3	20	17	15
4	7	11	11	6	7	7	-	24	9	11
7	5	11	5	7	11	17	3	15	7	8
2	4	4	8	1	4	5	-	11	5	2
1	5	4	3	4	7	5	-	11	7	6
1	-	4	9	4	5	9	-	12	2	5
-	3	4	6	5	4	5	-	9	6	2
2	2	3	-	1	3	1	-	2	2	3
1	2	9	6	-	5	2	1	4	4	2

第10表 産業（大分類），男女別15歳以上就業者数（つづき）

大字・町名		総数(産 業大分 類)	A 農業, 林業		B 漁業	C 鉱業, 採石業, 砂利採 取業	D 建設 業	E 製造 業	F 電気・ ガス・熱 供給・水 道業	G 情報 通信業	H 運輸 業, 郵便 業	I 卸売 業, 小売 業
				うち農業								
相生町	1丁目	130	-	-	1	-	10	33	1	3	5	23
相生町	2丁目	276	-	-	-	-	11	59	1	19	14	42
中崎	1丁目	92	1	1	-	-	3	17	-	1	7	13
中崎	2丁目	237	-	-	-	-	13	54	1	6	13	42
鍛冶屋町		29	-	-	-	-	-	6	-	1	-	4
桜町		286	5	5	-	-	13	60	4	10	16	53
東仲ノ町		292	-	-	-	-	17	61	3	11	11	29
大明石町	1丁目	293	1	1	1	-	11	70	-	12	13	33
大明石町	2丁目	264	2	2	-	-	19	55	1	6	20	38
本町	1丁目	186	-	-	1	-	4	38	-	5	7	44
本町	2丁目	226	-	-	2	-	9	41	2	13	16	43
材木町		163	1	1	4	-	9	30	-	6	11	27
樽屋町		293	1	-	2	-	62	51	2	11	10	43
日富美町		118	-	-	7	-	6	21	2	3	10	19
大観町		176	-	-	15	-	15	40	-	4	11	32
港町		190	1	1	46	-	6	37	-	6	12	23
岬町		219	-	-	91	-	13	42	1	3	12	24
大蔵海岸通	1丁目	-	-	-	-	-	-	-	-	-	-	-
大蔵海岸通	2丁目	-	-	-	-	-	-	-	-	-	-	-
西新町	1丁目	174	-	-	-	-	11	32	1	4	13	39
西新町	2丁目	248	2	2	-	-	18	45	-	15	18	43
西新町	3丁目	145	-	-	2	-	10	31	2	2	14	32
北王子町		243	1	1	1	-	20	74	4	17	11	29
王子	1丁目	94	1	1	1	-	8	20	1	1	5	13
王子	2丁目	178	2	2	1	-	7	39	2	7	13	21
南王子町		111	-	-	-	-	9	31	1	4	8	18
大道町	1丁目	163	-	-	1	-	16	34	-	10	12	21
大道町	2丁目	140	1	1	-	-	15	45	-	9	7	19
硯町	1丁目	104	-	-	-	-	7	22	1	2	7	17
硯町	2丁目	317	-	-	1	-	35	70	3	8	25	47
硯町	3丁目	424	1	1	1	-	39	137	11	10	42	53
田町	1丁目	155	1	1	-	-	10	33	2	8	17	23
田町	2丁目	216	1	-	2	1	12	87	5	3	11	24
新明町		87	-	-	3	-	5	27	-	1	7	15
船上町		242	-	-	7	-	26	62	3	7	19	36
和坂稲荷町		42	-	-	-	-	3	15	-	-	4	5
宮の上		281	1	1	-	-	24	72	2	15	25	27
立石	1丁目	90	1	-	4	-	6	27	-	5	7	11
立石	2丁目	187	-	-	5	-	26	52	2	1	18	26
貴崎	1丁目	104	-	-	-	-	9	28	-	5	13	14
貴崎	2丁目	132	1	1	-	-	12	29	-	3	15	16
貴崎	3丁目	417	1	1	-	-	36	94	2	4	50	77
貴崎	4丁目	107	-	-	1	-	10	23	-	2	10	15
貴崎	5丁目	259	2	2	-	-	20	79	4	6	24	30
南貴崎町		95	-	-	4	-	6	23	1	1	6	16
林崎町	1丁目	27	-	-	1	-	3	9	-	2	1	3
林崎町	2丁目	159	1	1	13	-	11	37	1	4	12	27
林崎町	3丁目	274	2	1	8	-	17	69	3	4	27	41
林	1丁目	107	-	-	23	-	5	23	1	2	10	12
林	2丁目	191	1	1	46	-	7	43	-	1	6	20
林	3丁目	185	-	-	38	-	22	35	1	3	23	17
松江		490	12	12	7	-	46	149	2	12	36	50
和坂	1丁目	301	1	1	-	-	35	74	1	8	33	40
和坂	2丁目	181	10	10	-	-	19	44	1	4	16	16
和坂	3丁目	201	-	-	-	-	24	45	1	6	21	25
西明石町	1丁目	104	-	-	-	-	10	23	-	2	10	10
西明石町	2丁目	115	-	-	-	-	10	20	1	4	12	11
西明石町	3丁目	122	-	-	-	-	8	33	-	3	11	19
西明石町	4丁目	70	1	1	-	-	7	17	1	5	8	7
西明石町	5丁目	150	1	1	-	-	11	28	1	8	14	17
川崎町		412	1	1	-	-	24	102	2	17	28	66
西明石南町	1丁目	83	-	-	-	-	6	21	-	2	6	14
西明石南町	2丁目	243	-	-	-	-	12	50	14	10	19	37
西明石南町	3丁目	634	-	-	-	-	19	65	2	13	395	37

J 金融業、保険業	K 不動産業、物品賃貸業	L 学術研究、専門・技術サービス業	M 宿泊業、飲食サービス業	N 生活関連サービス業、娯楽業	O 教育、学習支援業	P 医療、福祉	Q 複合サービス事業	R サービス業（他に分類されないもの）	S 公務（他に分類されるものを除く）	T 分類不能の産業
6	3	13	6	3	1	7	2	5	5	3
10	10	21	22	6	14	8	2	14	5	18
-	1	10	8	5	6	7	-	5	4	4
4	8	22	12	7	13	6	-	15	8	13
1	1	2	5	1	1	1	1	2	2	1
8	6	22	13	5	9	15	1	19	13	14
11	10	18	12	4	16	29	1	17	27	15
13	14	25	12	9	14	17	2	16	18	12
11	9	13	13	12	8	17	-	16	11	13
7	5	12	13	5	7	9	1	7	5	16
8	7	14	15	12	11	6	2	11	8	6
3	7	8	14	5	3	8	-	14	5	8
15	7	6	11	9	6	16	1	11	9	20
1	-	4	12	6	3	5	-	7	3	9
6	4	2	4	2	4	2	4	17	4	10
2	3	7	9	4	1	5	1	11	2	14
2	1	3	6	4	-	1	1	7	1	7
-	-	-	-	-	-	-	-	-	-	-
-	-	-	-	-	-	-	-	-	-	-
6	5	6	10	3	6	9	1	8	10	10
4	3	7	17	6	2	15	-	31	3	19
2	2	5	12	5	1	3	1	8	4	9
4	2	11	9	7	4	13	2	12	10	12
-	7	3	10	2	2	3	1	8	2	6
2	2	6	6	7	4	18	2	17	5	17
1	5	4	4	3	3	5	1	8	1	5
3	1	2	6	5	6	14	2	14	5	11
2	-	1	6	3	3	11	1	4	4	9
-	2	9	7	3	1	4	-	10	5	7
5	11	15	11	13	7	14	1	21	8	22
3	11	16	16	6	14	12	4	30	8	10
1	1	8	3	2	7	16	-	6	10	7
4	1	15	6	7	6	3	2	10	5	11
1	2	3	1	1	3	7	-	6	2	3
7	1	6	14	3	1	11	1	13	16	9
-	-	3	3	-	-	2	-	5	-	2
8	9	12	8	12	7	8	-	22	12	17
-	4	1	2	1	-	4	-	5	3	9
4	2	7	5	4	5	7	-	11	4	8
4	-	7	1	1	6	5	1	8	1	1
1	1	6	5	8	6	6	-	10	4	9
6	3	14	15	12	11	22	3	26	11	30
1	3	2	6	6	3	5	1	12	1	6
4	1	9	8	5	9	6	3	23	6	20
2	2	6	4	4	4	4	-	5	2	5
-	-	2	-	-	-	1	1	1	1	2
1	2	7	3	9	4	6	-	4	1	16
1	5	17	7	9	11	11	-	24	4	14
-	-	-	6	4	1	3	-	6	2	9
2	2	6	5	6	2	6	4	11	4	19
3	4	4	5	7	3	2	-	7	3	8
6	15	22	14	12	13	24	-	31	17	22
4	4	7	9	10	13	18	2	19	9	14
3	3	7	6	4	5	10	1	17	4	11
3	3	13	7	4	16	8	-	13	4	8
4	4	1	-	2	3	3	2	10	3	17
3	5	7	11	3	9	3	1	7	2	6
1	1	6	3	4	5	7	2	10	5	4
1	4	2	2	2	1	3	-	2	1	6
2	4	11	4	2	8	9	2	18	6	4
14	13	27	13	14	18	16	1	31	17	8
1	1	5	2	2	1	1	-	9	-	12
3	7	9	16	7	2	15	-	20	8	14
4	3	14	5	4	6	16	6	20	11	14

第10表 産業（大分類），男女別15歳以上就業者数（つづき）

大字・町名	総数(産 業大分 類)	A 農業、林業		B 漁業	C 鉱業、 採石業、 砂利採 取業	D 建設 業	E 製造 業	F 電気・ ガス・熱 供給・水 道業	G 情報 通信業	H 運輸 業、郵便 業	I 卸売 業、小売 業
			うち農業								
和坂	170	1	1	-	-	9	36	-	9	15	20
花園町	28	-	-	-	-	2	7	-	-	1	6
松の内 1丁目	383	-	-	-	-	19	78	4	28	23	61
松の内 2丁目	403	-	-	-	-	34	92	5	26	23	54
野々上 1丁目	247	-	-	-	-	16	65	2	4	21	30
野々上 2丁目	195	2	2	-	-	15	48	-	8	13	26
野々上 3丁目	383	3	3	-	-	27	87	5	17	32	55
小久保 1丁目	383	-	-	-	-	18	97	4	21	19	64
小久保 2丁目	319	-	-	-	-	20	68	-	16	21	36
小久保 3丁目	410	-	-	-	-	20	157	1	12	26	48
小久保 4丁目	272	2	2	-	-	19	88	-	25	13	35
小久保 5丁目	316	1	-	-	-	27	75	1	18	21	39
小久保 6丁目	309	2	2	-	-	32	66	4	7	20	56
西明石北町 1丁目	141	-	-	-	-	9	38	1	6	13	13
西明石北町 2丁目	105	-	-	-	-	10	23	-	3	5	17
西明石北町 3丁目	237	2	2	-	-	19	47	-	19	12	27
鳥羽	844	11	11	-	-	78	188	8	30	72	132
西明石東町	191	-	-	-	-	15	38	1	8	18	25
旭が丘	229	2	2	-	-	21	42	3	7	16	45
明南町 1丁目	116	2	2	-	-	12	21	-	3	13	16
明南町 2丁目	385	1	1	-	-	33	83	6	18	34	43
明南町 3丁目	4	-	-	-	-	-	1	-	-	-	2
沢野 1丁目	81	1	1	-	-	4	20	-	4	4	10
沢野 2丁目	110	-	-	-	-	7	19	1	2	9	12
小久保	246	-	-	-	-	17	82	2	8	12	33
西明石西町 1丁目	147	-	-	-	-	10	27	-	5	14	20
西明石西町 2丁目	254	1	1	-	-	22	66	-	16	21	39
別所町	316	2	2	-	-	16	78	3	13	28	50
東藤江 1丁目	249	1	1	-	-	31	52	1	6	16	38
東藤江 2丁目	134	1	1	-	-	12	37	-	3	14	22
藤が丘 1丁目	229	-	-	-	-	22	67	1	5	11	29
藤が丘 2丁目	175	1	1	-	-	14	43	-	3	16	26
藤江	2,625	19	18	2	-	194	663	20	101	233	410
大久保町松陰新田	70	19	19	-	-	2	13	-	1	4	7
大久保町森田	500	8	8	-	-	35	150	2	21	33	70
大久保町松陰	1,069	27	27	-	-	86	297	8	36	84	130
大久保町大久保町	1,612	12	12	-	-	101	374	10	56	119	227
大久保町駅前 1丁目	216	3	3	-	-	10	72	1	9	5	28
大久保町駅前 2丁目	249	1	1	-	-	14	63	2	12	13	38
大久保町大窪	3,786	41	39	-	-	302	1,091	28	118	315	522
大久保町山手台 1丁目	128	-	-	-	-	13	38	-	-	17	17
大久保町山手台 2丁目	171	1	1	-	-	16	36	1	5	16	25
大久保町山手台 3丁目	135	1	1	-	-	19	40	-	2	15	22
大久保町山手台 4丁目	158	1	1	-	-	15	56	3	5	8	21
大久保町高丘 1丁目	229	1	1	-	-	22	50	2	2	15	25
大久保町高丘 2丁目	136	-	-	-	-	9	35	1	3	6	16
大久保町高丘 3丁目	550	2	2	-	-	45	151	2	5	50	88
大久保町高丘 4丁目	97	-	-	-	-	4	24	3	4	7	12
大久保町高丘 5丁目	410	3	3	-	-	27	100	3	13	51	51
大久保町高丘 6丁目	113	-	-	-	-	9	20	1	3	11	9
大久保町高丘 7丁目	448	2	2	-	-	37	106	4	10	38	58
大久保町西脇	806	8	8	-	-	64	239	5	33	53	104
大久保町緑が丘	253	-	-	-	-	18	66	1	8	16	32
大久保町茜 1丁目	103	-	-	-	-	10	32	-	2	12	9
大久保町茜 2丁目	127	1	1	-	-	11	44	-	2	14	13
大久保町茜 3丁目	70	-	-	-	-	2	24	-	1	15	10
大久保町谷八木	1,561	13	12	1	-	141	419	12	32	135	212
大久保町八木	604	7	6	1	-	57	169	5	19	42	68
大久保町福田	108	-	-	-	-	4	32	-	3	13	20
大久保町福田 1丁目	54	1	1	-	-	4	10	-	2	2	9
大久保町福田 2丁目	92	4	4	-	-	5	24	-	6	6	11
大久保町福田 3丁目	256	1	1	-	-	14	69	1	15	17	34
大久保町江井島	1,518	10	10	22	-	149	463	9	42	117	192
大久保町西島	2,571	15	14	4	-	214	739	20	72	249	346

J 金融業、保険業	K 不動産業、物品賃貸業	L 学術研究、専門・技術サービス業	M 宿泊業、飲食サービス業	N 生活関連サービス業、娯楽業	O 教育、学習支援業	P 医療、福祉	Q 複合サービス事業	R サービス業（他に分類されないもの）	S 公務（他に分類されるものを除く）	T 分類不能の産業
5	7	13	11	8	5	6	1	11	5	8
-	2	2	1	1	2	-	-	3	-	1
7	9	25	13	11	16	19	1	31	13	25
16	12	21	15	9	7	17	1	31	18	22
2	6	13	15	7	3	14	3	25	7	14
5	6	11	4	7	1	10	1	16	8	14
7	14	20	22	11	15	9	1	32	10	16
8	10	35	14	8	7	23	2	22	18	13
12	14	21	13	6	8	16	3	32	12	21
8	12	24	10	10	14	12	1	21	23	11
4	6	10	4	5	8	12	1	25	7	8
11	16	19	10	9	7	15	-	25	11	11
7	7	12	11	5	13	7	2	23	17	18
2	7	6	3	6	9	9	1	10	6	2
2	1	8	1	2	3	9	-	9	6	6
7	8	13	14	3	8	18	1	13	9	17
14	21	42	33	25	29	37	4	55	32	33
6	4	8	10	5	8	10	1	16	5	13
6	5	6	8	5	10	9	-	23	5	16
2	7	4	4	2	1	9	1	9	4	6
8	8	18	12	16	16	21	2	32	17	17
-	-	-	-	-	-	-	-	1	-	-
2	3	6	1	1	5	6	2	3	1	8
3	3	6	4	1	16	7	-	8	9	3
8	11	15	4	6	8	5	1	12	13	9
3	6	8	6	4	5	12	1	8	8	10
4	5	12	9	6	3	19	-	19	3	9
5	6	10	20	12	6	14	1	26	8	18
3	6	12	10	5	7	13	1	21	10	16
5	5	5	3	5	3	7	-	5	2	5
6	3	16	10	7	6	6	1	15	10	14
3	7	10	3	4	6	11	3	16	5	4
55	53	139	92	48	84	139	21	143	108	101
2	2	-	2	3	4	1	-	5	3	2
8	11	22	10	15	15	29	3	26	25	17
19	29	39	26	20	25	59	4	71	73	36
29	46	70	40	27	44	75	12	90	224	56
5	5	5	10	8	4	15	1	12	7	16
3	7	7	6	9	8	16	2	18	13	17
53	82	161	103	86	110	196	28	234	151	165
-	6	2	1	3	2	5	-	14	3	7
1	1	8	4	6	10	14	2	10	6	9
1	2	5	3	1	5	2	-	8	2	7
4	-	3	2	3	7	5	1	9	13	2
3	6	10	8	5	14	19	4	18	16	9
2	2	15	3	4	3	13	-	9	10	5
8	11	25	15	12	17	34	3	39	17	26
1	3	4	2	2	4	10	-	8	3	6
4	3	25	11	14	11	24	3	33	12	22
1	5	9	-	5	7	6	-	15	8	4
7	5	28	15	17	27	29	3	34	18	10
8	18	44	20	14	17	40	4	68	24	43
10	6	21	-	9	11	20	2	10	17	6
-	-	7	4	2	5	9	-	5	2	4
4	1	3	-	4	8	5	3	8	4	2
2	1	3	-	3	2	3	-	1	3	-
24	31	57	55	33	56	67	13	105	88	67
10	14	16	12	20	22	39	5	45	23	30
3	3	2	4	2	3	6	-	5	3	5
2	-	1	-	2	1	1	-	5	11	3
2	3	7	3	1	2	3	2	9	4	-
8	6	19	10	9	3	8	2	18	12	10
20	23	56	42	30	57	58	10	92	44	82
58	52	91	89	64	70	103	15	166	96	108

第10表 産業（大分類），男女別15歳以上就業者数（つづき）

大字・町名	総数(産 業大分 類)	A 農業、林業		B 漁業	C 鉱業、 採石業、 砂利採 取業	D 建設 業	E 製造 業	F 電気・ ガス・熱 供給・水 道業	G 情報 通信業	H 運輸 業、郵便 業	I 卸売 業、小売 業
			うち農業								
大久保町わかば	357	1	1	-	-	21	92	9	14	27	44
大久保町ゆりのき通 1丁目	1,009	2	2	-	-	57	251	11	65	55	132
大久保町ゆりのき通 2丁目	330	1	1	-	-	14	102	1	21	15	31
大久保町ゆりのき通 3丁目	-	-	-	-	-	-	-	-	-	-	-
魚住町金ヶ崎	1,047	19	19	-	-	83	297	7	26	92	147
魚住町長坂寺	1,033	26	25	-	-	95	298	8	30	108	125
魚住町錦が丘 1丁目	279	2	2	-	-	13	81	1	10	25	45
魚住町錦が丘 2丁目	107	3	3	-	-	4	27	1	6	6	9
魚住町錦が丘 3丁目	197	1	1	-	-	15	43	1	6	18	24
魚住町錦が丘 4丁目	77	-	-	-	-	2	15	-	2	3	19
魚住町鴨池	374	-	-	-	-	22	174	-	9	20	40
魚住町清水	4,149	55	54	1	-	350	1,434	20	94	325	500
魚住町中尾	812	1	1	3	-	76	237	4	19	69	100
魚住町住吉 1丁目	246	1	1	-	-	24	61	1	14	20	34
魚住町住吉 2丁目	495	-	-	-	-	41	174	4	13	32	44
魚住町住吉 3丁目	303	-	-	-	-	29	100	1	9	29	34
魚住町住吉 4丁目	281	-	-	-	-	24	93	3	3	24	38
魚住町西岡	2,865	14	14	6	1	261	864	20	69	267	349
二見町福里	1,034	5	5	-	1	90	332	9	31	92	135
二見町東二見	2,935	21	21	95	-	207	929	39	74	243	373
二見町西二見	3,125	18	17	23	-	272	912	19	97	253	391
二見町西二見駅前 1丁目	4	-	-	-	-	-	1	-	-	-	-
二見町西二見駅前 2丁目	125	1	1	3	-	9	48	2	1	8	13
二見町西二見駅前 3丁目	197	1	1	-	-	10	107	4	2	9	12
二見町西二見駅前 4丁目	99	-	-	-	-	5	63	-	-	3	13
二見町南二見	-	-	-	-	-	-	-	-	-	-	-
全市(女)	54,877	280	277	66	-	975	6,846	69	664	1,105	11,137
松が丘 1丁目	268	2	2	-	-	7	20	-	3	9	61
松が丘 2丁目	219	-	-	-	-	5	25	-	1	4	45
松が丘 3丁目	139	-	-	-	-	2	11	1	1	1	25
松が丘 4丁目	218	-	-	-	-	7	24	1	3	5	38
松が丘 5丁目	211	-	-	-	-	7	14	-	3	5	46
松が丘北町	168	1	1	-	-	2	9	1	4	6	41
大蔵谷奥	128	-	-	-	-	3	13	-	-	-	27
東山町	180	1	1	-	-	6	13	-	2	5	39
朝霧北町	240	-	-	-	-	6	14	-	3	2	58
朝霧台	246	-	-	-	-	6	21	1	4	3	44
朝霧山手町	130	-	-	-	-	4	11	-	4	2	34
朝霧南町 1丁目	41	-	-	-	-	-	2	-	1	1	2
朝霧南町 2丁目	164	-	-	-	-	2	19	-	3	1	22
朝霧南町 3丁目	153	-	-	-	-	2	13	-	2	4	34
朝霧南町 4丁目	199	-	-	-	-	3	19	-	5	3	37
朝霧東町 1丁目	114	2	2	-	-	5	8	-	1	3	29
朝霧東町 2丁目	224	1	1	-	-	9	27	-	2	4	52
朝霧東町 3丁目	105	-	-	-	-	3	10	2	-	2	20
朝霧町 1丁目	136	1	1	-	-	1	13	-	1	2	33
朝霧町 2丁目	84	2	2	-	-	1	4	-	-	2	24
朝霧町 3丁目	84	-	-	-	-	1	7	-	3	1	21
北朝霧丘 1丁目	191	-	-	-	-	1	11	-	3	4	50
北朝霧丘 2丁目	82	1	1	-	-	2	12	-	-	2	14
東朝霧丘	319	2	2	-	-	8	23	1	6	8	57
中朝霧丘	157	-	-	-	-	6	7	-	2	4	38
西朝霧丘	108	1	1	-	-	1	10	-	1	2	25
荷山町	178	-	-	-	-	4	14	-	1	2	35
東野町	766	4	4	-	-	11	43	-	14	11	168
太寺大野町	116	-	-	-	-	2	16	1	1	5	19
太寺天王町	206	1	1	-	-	9	11	-	5	5	33
太寺 1丁目	194	4	4	-	-	1	19	-	3	6	43
太寺 2丁目	143	1	1	-	-	2	3	-	1	-	24
太寺 3丁目	103	-	-	-	-	-	7	-	-	4	20
太寺 4丁目	163	-	-	-	-	2	15	1	1	5	28
東人丸町	204	-	-	-	-	3	8	1	4	3	43
人丸町	95	-	-	-	-	2	11	-	2	2	20
山下町	146	-	-	-	-	5	19	-	4	3	18

J 金融業、保険業	K 不動産業、物品賃貸業	L 学術研究、専門・技術サービス業	M 宿泊業、飲食サービス業	N 生活関連サービス業、娯楽業	O 教育、学習支援業	P 医療、福祉	Q 複合サービス事業	R サービス業（他に分類されないもの）	S 公務（他に分類されるものを除く）	T 分類不能の産業
12	4	17	13	14	15	15	3	24	18	14
40	31	52	22	21	32	50	7	58	93	30
16	6	15	10	4	17	23	2	8	40	4
-	-	-	-	-	-	-	-	-	-	-
19	17	34	31	22	43	40	8	84	27	51
18	17	31	31	12	21	35	5	85	36	52
7	7	9	7	4	8	17	2	16	16	9
1	4	8	5	2	6	10	-	7	6	2
6	8	4	5	3	10	22	1	15	10	5
2	6	2	-	3	3	2	-	6	2	10
6	5	15	10	3	10	11	4	23	10	12
37	89	153	126	75	84	169	27	267	112	231
15	14	32	23	19	22	41	7	61	23	46
4	4	8	12	3	9	8	2	18	13	10
10	5	36	15	9	19	22	3	30	19	19
3	1	9	7	5	25	13	2	16	5	15
6	7	11	7	5	7	9	2	21	7	14
31	56	103	87	72	72	115	22	237	69	150
11	17	38	28	23	25	43	8	63	38	45
40	48	95	83	69	79	115	18	189	75	143
53	55	122	93	63	133	113	13	237	116	142
-	1	1	-	-	-	1	-	-	-	-
1	3	7	1	1	-	4	1	6	8	8
2	3	16	1	2	3	6	1	5	8	5
2	-	2	-	1	1	-	-	5	1	3
-	-	-	-	-	-	-	-	-	-	-
1,700	1,014	1,300	4,200	2,495	3,246	12,398	291	2,943	1,328	2,820
9	2	3	22	17	11	69	-	13	4	16
6	3	2	25	12	4	53	-	19	2	13
5	-	3	7	3	13	40	-	12	7	8
4	4	4	24	9	8	51	2	25	2	7
3	2	5	22	9	13	40	-	21	6	15
9	5	3	12	9	10	40	1	9	2	4
4	1	2	12	6	4	38	-	11	2	5
4	3	4	18	7	8	49	-	11	3	7
5	5	7	21	7	9	70	2	16	5	10
12	5	11	18	9	36	57	2	7	4	6
5	8	4	7	1	11	29	-	6	2	2
3	2	-	3	-	6	9	-	4	2	6
1	3	5	8	5	24	51	-	4	9	7
6	2	3	9	8	14	40	-	9	3	4
6	7	13	15	8	14	40	-	16	6	7
4	4	2	12	4	4	22	-	7	2	5
10	7	8	14	12	14	38	1	7	7	11
4	3	3	2	10	1	29	-	8	2	6
3	-	7	11	4	6	34	2	6	4	8
6	3	6	8	2	5	15	1	2	1	2
1	1	1	3	4	3	24	1	4	2	7
6	3	-	14	16	9	48	2	13	2	9
-	5	1	6	1	3	20	-	2	9	4
17	5	10	22	12	27	77	-	16	14	14
5	5	2	16	12	5	40	-	8	4	3
5	1	6	7	8	8	22	-	4	2	5
5	2	5	17	4	16	48	-	10	5	10
42	17	16	47	30	61	181	6	46	30	39
6	7	2	8	4	13	24	-	2	4	2
5	2	4	15	15	31	45	1	9	8	7
5	10	9	8	7	15	39	1	6	10	8
11	5	8	7	6	15	37	-	11	8	4
5	1	4	5	6	11	26	2	1	4	7
4	3	4	14	8	12	46	1	3	10	6
11	7	6	13	11	21	54	3	5	6	5
3	-	3	8	4	5	20	-	9	4	2
8	2	4	8	6	21	29	-	6	7	6

第10表 産業（大分類），男女別15歳以上就業者数（つづき）

大字・町名	総数(産 業大分 類)	A 農業, 林業		B 漁業	C 鉱業, 採石業, 砂利採 取業	D 建設 業	E 製造 業	F 電気・ ガス・熱 供給・水 道業	G 情報 通信業	H 運輸 業, 郵便 業	I 卸売 業, 小売 業	
			うち農業									
上ノ丸	1丁目	148	-	-	-	-	2	9	1	6	2	24
上ノ丸	2丁目	117	-	-	-	-	2	10	-	1	-	30
上ノ丸	3丁目	147	1	1	-	-	4	12	-	2	4	23
明石公園		X	X	X	X	X	X	X	X	X	X	X
鷹匠町		277	1	1	-	-	4	31	-	6	6	49
茶園場町		180	-	-	-	-	-	22	-	1	3	33
大蔵八幡町		161	1	1	-	-	4	15	-	3	3	39
大蔵町		65	2	2	-	-	-	8	-	3	-	11
大蔵中町		96	6	6	-	-	1	6	2	1	-	24
大蔵本町		72	1	1	-	-	2	6	-	1	3	12
大蔵天神町		86	-	-	-	-	1	5	-	1	1	28
天文町	1丁目	46	-	-	-	-	1	4	-	1	2	9
天文町	2丁目	67	-	-	-	-	4	3	-	1	2	13
相生町	1丁目	94	-	-	-	-	-	5	-	-	1	19
相生町	2丁目	201	-	-	-	-	2	20	-	5	3	35
中崎	1丁目	59	-	-	-	-	-	8	1	-	1	9
中崎	2丁目	172	-	-	-	-	1	20	-	4	4	32
鍛冶屋町		28	-	-	-	-	-	2	-	-	1	9
桜町		200	2	2	-	-	-	14	-	5	2	49
東仲ノ町		247	-	-	-	-	4	19	-	4	4	49
大明石町	1丁目	248	1	1	-	-	3	22	-	3	1	56
大明石町	2丁目	222	1	1	-	-	1	28	-	2	6	47
本町	1丁目	158	1	-	-	-	1	18	-	3	-	48
本町	2丁目	172	-	-	-	-	1	14	-	6	6	46
材木町		131	-	-	1	-	2	13	-	1	1	33
樽屋町		224	-	-	-	-	4	24	-	6	2	55
日富美町		98	-	-	1	-	2	12	-	-	4	18
大観町		143	-	-	2	-	-	24	-	2	2	29
港町		132	-	-	7	-	2	14	-	-	1	22
岬町		122	-	-	14	-	1	12	-	-	2	30
大蔵海岸通	1丁目	-	-	-	-	-	-	-	-	-	-	-
大蔵海岸通	2丁目	-	-	-	-	-	-	-	-	-	-	-
西新町	1丁目	144	1	1	-	-	1	16	-	3	1	37
西新町	2丁目	230	-	-	-	-	2	30	1	2	5	47
西新町	3丁目	138	-	-	1	-	1	11	-	4	2	44
北王子町		174	1	1	-	-	5	26	-	4	1	42
王子	1丁目	98	2	2	-	-	1	11	-	1	1	20
王子	2丁目	140	1	1	-	-	1	12	-	1	4	32
南王子町		89	-	-	-	-	2	8	-	-	3	20
大道町	1丁目	158	-	-	-	-	3	12	-	1	1	28
大道町	2丁目	110	-	-	-	-	1	14	-	3	2	21
硯町	1丁目	77	-	-	-	-	3	11	-	-	1	20
硯町	2丁目	269	-	-	-	-	6	37	1	-	3	56
硯町	3丁目	310	-	-	-	-	3	57	3	2	6	69
田町	1丁目	100	1	1	-	-	-	13	-	4	6	24
田町	2丁目	113	-	-	-	-	-	14	-	2	2	22
新明町		68	1	1	-	-	1	15	-	-	2	13
船上町		167	-	-	1	-	5	21	-	4	2	30
和坂稲荷町		27	-	-	-	-	1	3	-	-	-	5
宮の上		221	3	2	-	-	5	28	-	2	2	50
立石	1丁目	61	-	-	3	-	2	12	-	-	1	9
立石	2丁目	143	-	-	1	-	1	22	-	1	2	34
貴崎	1丁目	85	-	-	-	-	1	9	-	1	2	16
貴崎	2丁目	131	-	-	-	-	3	15	-	1	2	27
貴崎	3丁目	361	-	-	-	-	6	59	-	4	8	72
貴崎	4丁目	118	-	-	-	-	2	13	-	-	2	19
貴崎	5丁目	182	-	-	-	-	6	26	-	2	2	41
南貴崎町		58	1	1	-	-	1	6	-	1	-	14
林崎町	1丁目	23	-	-	-	-	-	1	-	1	1	3
林崎町	2丁目	111	-	-	1	-	1	21	-	1	3	24
林崎町	3丁目	247	1	1	1	-	6	35	-	3	5	43
林	1丁目	70	-	-	2	-	-	9	-	-	4	17
林	2丁目	139	1	1	6	-	3	28	-	1	2	25
林	3丁目	145	-	-	5	-	-	21	-	1	2	29

J 金融業, 保険業	K 不動産業, 物品賃貸業	L 学術研究, 専門・技術サービス業	M 宿泊業, 飲食サービス業	N 生活関連サービス業, 娯楽業	O 教育, 学習支援業	P 医療, 福祉	Q 複合サービス事業	R サービス業 (他に分類されないもの)	S 公務 (他に分類されるものを除く)	T 分類不能の産業
8	3	7	8	9	12	29	1	12	9	6
8	5	3	4	3	11	27	-	8	3	2
9	3	8	10	3	20	27	2	8	7	4
X	X	X	X	X	X	X	X	X	X	X
12	2	11	24	13	15	62	1	14	12	14
8	4	3	14	6	11	44	2	15	5	9
4	1	7	8	5	12	37	1	8	5	8
1	2	2	6	7	4	12	1	3	2	1
1	4	3	4	2	7	23	1	3	1	7
2	1	1	5	4	7	18	-	3	4	2
2	3	2	11	6	3	13	-	5	1	4
4	-	2	2	3	2	7	-	4	2	3
5	1	2	4	3	6	13	-	4	4	2
3	2	5	7	3	10	15	1	11	8	4
8	5	4	21	9	16	44	1	11	7	10
-	2	3	6	3	4	8	1	8	2	3
2	5	9	16	13	13	30	-	12	4	7
-	1	-	3	1	2	8	-	-	-	1
6	5	6	15	8	11	40	2	12	9	14
12	9	8	14	5	18	67	3	9	13	9
12	11	6	16	17	25	42	1	6	12	14
5	7	6	20	7	13	41	1	16	6	15
5	2	3	12	12	11	21	3	6	4	8
6	9	3	18	9	7	28	-	5	3	11
4	3	5	14	4	4	27	-	6	8	5
7	6	8	14	8	15	38	2	7	10	18
2	2	3	9	6	3	15	-	9	-	12
3	3	2	5	5	7	29	2	17	3	8
5	-	2	18	12	3	20	1	13	1	11
3	1	2	9	2	-	17	-	11	1	17
-	-	-	-	-	-	-	-	-	-	-
-	-	-	-	-	-	-	-	-	-	-
2	5	6	12	5	7	22	-	9	5	12
7	4	10	18	12	9	43	-	20	5	15
1	2	1	11	6	6	31	-	7	3	7
2	3	2	17	8	7	39	-	7	4	6
1	3	-	13	3	7	19	-	8	1	7
6	2	5	3	4	4	48	1	9	-	7
3	1	4	9	4	2	20	-	3	-	10
1	4	3	18	10	7	45	2	7	3	13
6	-	2	7	4	6	30	-	2	2	10
1	3	1	6	3	1	16	-	8	1	2
4	2	8	13	21	17	69	1	17	2	12
7	-	3	27	16	9	66	2	23	3	14
-	3	3	9	3	4	25	-	1	1	3
3	-	6	9	4	6	28	-	7	3	7
1	2	2	4	3	3	11	2	3	1	4
8	5	2	7	8	5	41	-	8	6	14
-	-	1	1	1	1	8	1	3	1	1
5	2	7	19	11	10	43	1	12	5	16
2	-	1	4	1	4	14	-	2	1	5
2	2	2	14	8	5	26	-	10	2	11
3	1	2	9	3	3	24	1	1	3	6
5	3	3	18	5	7	21	-	11	-	10
11	7	3	23	17	10	80	-	21	5	35
6	1	3	11	8	9	25	-	12	1	6
2	3	4	12	9	7	30	1	15	2	20
4	1	1	3	4	2	14	-	1	2	3
-	-	-	2	1	1	10	-	1	1	1
1	1	4	5	11	3	16	1	8	2	8
4	6	9	16	10	10	63	-	18	7	10
1	-	-	7	2	2	11	1	2	-	12
3	4	4	8	6	3	22	-	9	4	10
5	3	2	13	8	3	33	1	11	2	6

第10表 産業（大分類），男女別15歳以上就業者数（つづき）

大字・町名	総数(産 業大分 類)	A 農業, 林業		B 漁業	C 鉱業, 採石業, 砂利採 取業	D 建設 業	E 製造 業	F 電気・ ガス・熱 供給・水 道業	G 情報 通信業	H 運輸 業, 郵便 業	I 卸売 業, 小売 業	
			うち農業									
松江		352	7	7	1	-	5	42	2	2	9	57
和坂	1丁目	226	2	2	-	-	7	17	-	5	6	32
和坂	2丁目	124	6	6	-	-	1	14	2	1	2	22
和坂	3丁目	162	-	-	-	-	2	19	1	2	-	36
西明石町	1丁目	61	-	-	-	-	-	3	-	-	-	18
西明石町	2丁目	101	1	1	-	-	1	12	1	2	5	19
西明石町	3丁目	77	-	-	-	-	3	5	-	1	1	14
西明石町	4丁目	47	-	-	-	-	-	7	-	-	1	13
西明石町	5丁目	119	-	-	-	-	3	11	-	2	-	18
川崎町		308	1	1	-	-	5	24	-	6	5	73
西明石南町	1丁目	72	-	-	-	-	2	7	-	-	-	20
西明石南町	2丁目	198	-	-	-	-	4	21	1	4	3	37
西明石南町	3丁目	273	-	-	-	-	5	19	3	5	37	50
和坂		144	2	2	-	-	5	20	-	1	2	19
花園町		28	-	-	-	-	-	5	-	-	1	5
松の内	1丁目	291	1	1	-	-	4	27	-	7	6	53
松の内	2丁目	311	-	-	-	-	3	28	1	7	1	66
野々上	1丁目	173	-	-	1	-	2	16	-	2	1	38
野々上	2丁目	139	1	1	-	-	1	22	-	3	3	26
野々上	3丁目	285	1	1	-	-	3	33	-	3	5	56
小久保	1丁目	392	1	1	-	-	3	36	-	9	15	75
小久保	2丁目	260	-	-	-	-	3	20	-	9	6	54
小久保	3丁目	241	-	-	-	-	3	25	-	5	6	44
小久保	4丁目	143	1	1	-	-	5	17	-	-	2	31
小久保	5丁目	220	-	-	-	-	6	23	-	1	2	48
小久保	6丁目	227	3	3	-	-	4	22	-	2	6	54
西明石北町	1丁目	104	-	-	-	-	4	16	-	1	2	24
西明石北町	2丁目	80	-	-	-	-	1	3	-	1	5	18
西明石北町	3丁目	165	2	2	-	-	1	18	-	2	5	30
鳥羽		633	8	8	-	-	12	70	-	3	5	132
西明石東町		149	-	-	-	-	2	15	-	-	1	29
旭が丘		142	-	-	-	-	4	11	-	5	1	34
明南町	1丁目	95	1	1	-	-	4	12	-	-	2	19
明南町	2丁目	278	-	-	-	-	7	35	1	7	2	51
明南町	3丁目	3	-	-	-	-	-	-	-	-	-	1
沢野	1丁目	60	-	-	-	-	1	5	1	-	-	12
沢野	2丁目	87	-	-	-	-	4	7	-	2	-	14
小久保		193	-	-	-	-	-	26	-	3	3	39
西明石西町	1丁目	112	-	-	-	-	1	12	-	1	2	24
西明石西町	2丁目	195	-	-	-	-	6	16	-	4	4	47
別所町		230	-	-	-	-	3	34	1	3	4	38
東藤江	1丁目	164	2	2	-	-	2	23	-	-	4	32
東藤江	2丁目	110	-	-	-	-	2	21	-	1	-	25
藤が丘	1丁目	186	1	1	-	-	-	25	-	2	2	40
藤が丘	2丁目	156	1	1	-	-	1	23	-	1	3	31
藤江		1,953	6	6	1	-	45	214	4	25	37	390
大久保町松陰新田		55	16	16	-	-	-	6	-	-	2	7
大久保町森田		352	-	-	-	-	11	50	1	4	7	70
大久保町松陰		771	13	13	-	-	23	100	-	6	14	147
大久保町大久保町		1,173	9	9	-	-	23	123	-	19	15	241
大久保町駅前	1丁目	196	-	-	-	-	3	26	-	6	2	40
大久保町駅前	2丁目	189	-	-	-	-	2	27	-	3	2	31
大久保町大窪		2,840	15	14	-	-	50	373	2	26	71	587
大久保町山手台	1丁目	115	-	-	-	-	1	19	1	1	2	22
大久保町山手台	2丁目	146	-	-	-	-	3	20	1	-	2	28
大久保町山手台	3丁目	115	1	1	-	-	-	13	-	3	5	29
大久保町山手台	4丁目	108	1	1	-	-	3	18	-	-	3	17
大久保町高丘	1丁目	197	1	1	-	-	2	30	-	1	2	36
大久保町高丘	2丁目	114	1	1	-	-	2	13	1	2	2	17
大久保町高丘	3丁目	443	4	4	-	-	11	56	-	4	9	91
大久保町高丘	4丁目	90	-	-	-	-	1	6	-	-	2	18
大久保町高丘	5丁目	340	1	1	-	-	4	50	1	5	9	74
大久保町高丘	6丁目	84	1	1	-	-	2	12	-	1	2	19
大久保町高丘	7丁目	382	4	4	-	-	7	47	-	3	12	75

J 金融業、保険業	K 不動産業、物品賃貸業	L 学術研究、専門・技術サービス業	M 宿泊業、飲食サービス業	N 生活関連サービス業、娯楽業	O 教育、学習支援業	P 医療、福祉	Q 複合サービス事業	R サービス業（他に分類されないもの）	S 公務（他に分類されるものを除く）	T 分類不能の産業
5	8	8	35	23	18	85	-	12	3	30
7	2	8	20	12	15	58	1	18	4	12
4	3	4	8	7	9	27	-	7	1	6
1	2	4	14	11	20	31	-	11	2	6
2	1	-	3	2	5	19	1	5	1	1
2	1	3	11	5	9	18	-	1	4	6
3	1	3	8	5	3	18	-	5	1	6
-	-	2	3	2	3	12	-	1	1	2
1	4	6	13	3	9	29	2	8	7	3
12	13	12	18	10	29	60	1	23	14	2
2	3	-	10	4	2	9	1	5	1	6
5	5	4	27	12	7	35	1	12	4	16
12	4	4	11	11	19	54	2	11	16	10
7	3	7	11	11	4	23	1	7	9	12
-	-	1	1	1	3	6	-	3	2	-
15	10	6	39	12	18	53	3	18	4	15
14	4	9	33	10	15	70	-	19	8	23
6	4	5	16	8	13	29	1	10	7	14
1	7	4	15	5	6	20	-	9	2	14
8	9	6	26	16	14	52	-	28	9	16
10	14	20	31	17	27	82	1	19	16	16
7	6	9	17	14	14	61	-	17	9	14
9	3	5	25	14	19	47	1	13	11	11
3	4	4	10	10	12	26	-	9	2	7
12	7	10	13	8	16	49	-	15	4	6
12	5	3	13	6	19	39	1	14	8	16
5	-	4	10	2	7	18	-	7	4	-
4	1	2	3	1	5	25	-	4	2	5
5	9	4	17	5	12	38	-	4	4	9
24	9	14	57	34	27	153	5	27	11	42
2	3	4	16	5	16	20	-	21	1	14
6	3	4	14	3	9	29	-	8	3	8
5	2	4	5	2	5	20	-	2	3	9
9	3	8	21	10	23	71	-	15	7	8
-	-	-	1	-	-	-	-	1	-	-
3	1	3	5	4	2	9	2	4	3	5
2	-	2	5	6	16	23	-	2	-	4
13	4	4	12	7	15	43	1	8	5	10
4	4	4	13	9	9	11	-	5	4	9
6	3	4	15	11	7	49	2	8	7	6
7	3	7	27	11	13	40	1	17	4	17
3	7	1	13	6	6	26	1	22	1	15
3	1	2	7	10	3	22	-	9	1	3
9	4	4	16	15	10	35	2	6	4	11
5	3	6	7	10	18	30	-	6	4	7
71	35	48	154	83	107	489	10	97	49	88
2	1	-	1	6	-	7	-	2	-	5
4	8	6	22	20	16	79	2	26	9	17
24	16	21	47	26	42	206	5	33	18	30
39	21	38	76	60	67	295	7	56	33	51
6	3	5	17	6	16	33	-	14	6	13
8	6	7	8	11	12	45	3	8	7	9
82	49	64	193	122	166	698	17	132	58	135
6	2	2	8	2	3	28	-	4	-	14
2	3	6	9	7	10	36	-	9	4	6
3	-	1	8	2	11	30	-	7	-	2
2	1	2	4	4	7	40	-	5	1	-
7	5	6	15	11	12	45	2	9	6	7
9	3	8	7	4	9	16	-	6	9	5
12	3	4	22	17	27	106	2	37	12	26
2	1	1	5	5	4	29	-	5	7	4
3	9	7	21	13	19	76	2	18	9	19
1	2	5	4	4	9	12	1	2	4	3
12	6	13	19	18	27	92	2	22	10	13

第11表 職業（大分類），男女別15歳以上就業者数

大字・町名	総数(職業大分類)	A 管理 的職業 従事者	B 専門 的・技術 的職業 従事者	C 事務 従事者	D 販売 従事者	E サー ビス職 業従事 者	F 保安 職業従 事者	G 農林 漁業従 事者	H 生産 工程従 事者	I 輸送・ 機械運 転従事 者	J 建設・ 採掘従 事者	K 運搬・ 清掃・包 装等従 事者	L 分類 不能の 職業
全市(総数)	127,816	2,104	21,366	26,040	17,512	14,709	2,610	1,392	19,803	4,027	4,017	8,352	5,884
松が丘 1丁目	565	9	62	95	73	91	10	4	86	26	19	50	40
松が丘 2丁目	493	1	42	84	68	89	19	-	69	40	11	42	28
松が丘 3丁目	350	9	77	95	41	39	12	1	30	7	9	16	14
松が丘 4丁目	505	1	53	99	54	80	14	1	71	34	11	70	17
松が丘 5丁目	449	10	59	84	69	64	9	2	54	9	8	47	34
松が丘北町	402	5	63	88	67	53	9	1	50	17	16	22	11
大蔵谷奥	297	3	52	63	38	42	5	-	34	11	17	18	14
東山町	377	4	50	64	54	67	3	-	49	19	16	40	11
朝霧北町	551	12	105	112	95	74	5	1	56	22	16	31	22
朝霧台	555	18	130	139	79	60	9	1	61	13	12	20	13
朝霧山手町	302	19	77	80	37	29	6	2	23	3	10	10	6
朝霧南町 1丁目	95	6	18	27	11	9	4	-	8	2	1	1	8
朝霧南町 2丁目	398	15	124	113	43	27	3	2	39	7	6	11	8
朝霧南町 3丁目	322	8	65	67	46	43	8	-	30	15	9	19	12
朝霧南町 4丁目	443	12	65	115	65	50	8	2	59	10	14	24	19
朝霧東町 1丁目	252	2	39	49	37	31	11	3	31	3	17	18	11
朝霧東町 2丁目	548	14	88	128	86	51	13	1	57	16	25	45	24
朝霧東町 3丁目	244	4	39	52	32	32	3	3	31	6	6	18	18
朝霧町 1丁目	295	4	53	66	45	39	8	3	32	7	5	17	16
朝霧町 2丁目	194	10	35	36	31	32	2	4	25	2	3	7	7
朝霧町 3丁目	181	3	20	32	25	28	2	1	28	6	9	14	13
北朝霧丘 1丁目	413	4	61	88	64	68	11	-	48	17	11	26	15
北朝霧丘 2丁目	249	5	32	49	25	23	58	3	20	2	7	4	21
東朝霧丘	733	18	146	170	81	97	12	4	79	19	18	55	34
中朝霧丘	363	3	55	85	55	52	6	-	42	14	14	27	10
西朝霧丘	230	2	29	57	34	25	4	3	28	4	12	15	17
荷山町	395	7	77	95	59	58	14	-	22	11	7	22	23
東野町	1,753	40	335	446	293	203	33	9	156	44	49	78	67
太寺大野町	301	6	66	88	40	31	7	-	27	8	7	16	5
太寺天王町	472	7	101	115	62	64	10	5	36	13	16	30	13
太寺 1丁目	447	17	96	113	78	36	5	8	43	9	10	18	14
太寺 2丁目	322	10	93	74	49	29	10	4	22	10	5	10	6
太寺 3丁目	229	16	50	55	35	21	5	-	21	6	7	6	7
太寺 4丁目	347	13	69	100	39	43	13	-	29	2	10	17	12
東人丸町	447	14	101	103	69	50	7	-	40	9	14	28	12
人丸町	212	5	44	49	29	24	4	-	28	5	4	14	6
山下町	361	9	87	119	40	36	6	-	28	7	3	14	12
上ノ丸 1丁目	361	11	100	99	37	27	7	1	34	7	4	19	15
上ノ丸 2丁目	278	13	72	64	53	23	3	-	23	3	4	10	10
上ノ丸 3丁目	348	18	81	97	38	26	7	4	42	8	6	14	7
明石公園	X	X	X	X	X	X	X	X	X	X	X	X	X
鷹匠町	606	7	142	135	80	63	9	2	91	13	15	25	24
茶園場町	392	7	65	91	45	54	11	2	45	11	13	29	19
大蔵八幡町	370	13	76	86	57	39	8	2	40	6	5	23	15
大蔵町	151	2	25	25	20	26	6	5	25	6	1	8	2
大蔵中町	239	10	39	37	33	20	6	14	41	3	7	16	13
大蔵本町	178	6	40	35	18	25	6	1	18	1	7	16	5
大蔵天神町	183	5	31	30	33	33	4	1	20	6	1	11	8
天文町 1丁目	96	4	14	21	14	7	1	-	12	4	3	11	5
天文町 2丁目	139	7	32	35	22	16	4	-	10	1	3	5	4
相生町 1丁目	224	8	53	60	38	21	3	1	22	5	2	5	6
相生町 2丁目	477	11	104	117	76	63	5	-	51	8	3	14	25
中崎 1丁目	151	9	41	30	19	20	2	1	11	7	-	4	7
中崎 2丁目	409	10	85	82	70	52	6	2	47	12	6	19	18
鍛冶屋町	57	1	16	10	8	12	1	-	7	-	-	-	2
桜町	486	5	89	107	80	63	6	5	66	10	7	22	26
東仲ノ町	539	13	136	147	80	54	13	1	37	7	9	16	26
大明石町 1丁目	541	8	126	124	88	64	11	3	58	6	5	23	25
大明石町 2丁目	486	6	89	107	88	58	9	3	56	11	8	23	28
本町 1丁目	344	4	69	67	73	45	6	1	37	4	4	12	22
本町 2丁目	398	5	69	85	90	59	7	2	35	14	6	9	17
材木町	294	12	44	54	41	54	6	5	34	9	8	15	12
樽屋町	517	12	85	134	84	51	6	2	55	5	24	21	38
日富美町	216	1	25	37	25	42	1	8	27	3	6	23	18
大観町	319	2	40	60	43	38	4	19	54	9	12	21	17
港町	322	6	30	41	35	39	3	56	47	12	5	24	24
岬町	341	3	18	27	40	24	4	102	51	13	11	23	25
大蔵海岸通 1丁目	-	-	-	-	-	-	-	-	-	-	-	-	-
大蔵海岸通 2丁目	-	-	-	-	-	-	-	-	-	-	-	-	-
西新町 1丁目	318	10	43	59	57	37	9	1	39	6	6	29	22

大字・町名		総数(職 業大分 類)	A 管理 的職業 従事者	B 専門 的・技術 的職業 従事者	C 事務 従事者	D 販売 従事者	E サー ビス職 業従事 者	F 保安 職業従 事者	G 農林 漁業従 事者	H 生産 工程従 事者	I 輸送・ 機械運 転従事 者	J 建設・ 採掘従 事者	K 運搬・ 清掃・包 装等従 事者	L 分類 不能の 職業
西新町	2丁目	478	8	68	90	70	60	8	1	60	16	16	47	34
西新町	3丁目	283	5	38	57	44	39	7	2	43	11	6	15	16
北王子町		417	5	76	82	54	49	5	3	71	9	17	30	16
王子	1丁目	192	5	20	33	26	39	5	3	24	3	7	16	11
王子	2丁目	318	9	69	44	41	44	10	3	41	8	7	21	21
南王子町		200	1	25	34	24	30	4	-	36	8	7	16	15
大道町	1丁目	321	6	62	60	36	48	4	1	41	7	11	24	21
大道町	2丁目	250	4	35	47	35	34	2	1	41	8	9	16	18
硯町	1丁目	181	4	26	32	24	22	3	-	29	7	6	19	9
硯町	2丁目	586	8	109	107	77	62	10	1	90	16	28	44	34
硯町	3丁目	734	7	84	142	89	92	12	2	150	31	34	68	23
田町	1丁目	255	5	57	47	37	26	4	2	33	16	8	13	7
田町	2丁目	329	7	62	63	38	42	4	2	58	5	11	21	16
新明町		155	1	22	30	13	17	1	3	33	8	5	15	7
船上町		409	14	54	97	53	43	7	8	61	13	17	20	22
和坂稲荷町		69	1	11	12	6	7	2	-	15	2	3	7	3
宮の上		502	6	84	124	60	51	13	2	75	18	17	22	30
立石	1丁目	151	2	18	22	15	15	2	7	40	3	4	11	12
立石	2丁目	330	5	45	66	53	34	1	6	51	6	19	25	19
貴崎	1丁目	189	2	29	44	21	22	5	-	34	7	7	13	5
貴崎	2丁目	263	6	31	28	28	50	6	-	43	10	10	33	18
貴崎	3丁目	778	5	71	133	128	100	5	3	133	34	28	75	63
貴崎	4丁目	225	2	30	30	30	40	4	-	27	9	10	31	12
貴崎	5丁目	441	7	50	72	59	40	8	2	88	16	20	39	40
南貴崎町		153	5	19	30	27	14	3	5	27	3	5	8	7
林崎町	1丁目	50	-	9	10	2	10	-	1	11	-	2	2	3
林崎町	2丁目	270	3	29	43	46	22	2	16	47	10	7	21	24
林崎町	3丁目	521	11	86	95	67	68	10	11	82	20	13	34	24
林	1丁目	177	1	17	22	18	17	3	22	29	11	3	13	21
林	2丁目	330	2	26	48	39	36	4	52	63	10	4	18	28
林	3丁目	330	4	29	46	41	39	2	43	56	18	14	24	14
松江		842	15	120	137	91	118	14	30	151	21	30	67	48
和坂	1丁目	527	9	85	96	61	87	11	2	73	19	20	40	24
和坂	2丁目	305	3	52	37	39	42	9	17	42	15	14	19	16
和坂	3丁目	363	2	73	65	55	49	7	-	50	14	17	17	14
西明石町	1丁目	165	5	25	40	25	10	4	-	18	3	5	12	18
西明石町	2丁目	216	4	48	53	23	37	3	-	21	6	5	6	10
西明石町	3丁目	199	7	37	38	27	26	3	-	26	6	5	14	10
西明石町	4丁目	117	3	16	21	15	18	1	1	17	6	6	5	8
西明石町	5丁目	269	4	64	59	38	29	7	1	28	10	5	18	6
川崎町		720	13	134	223	130	70	10	1	76	6	12	35	10
西明石南町	1丁目	155	1	11	23	30	21	1	-	34	-	4	12	18
西明石南町	2丁目	441	8	59	80	60	81	15	-	51	9	21	28	29
西明石南町	3丁目	907	7	124	274	82	39	12	-	126	135	69	17	22
和坂		314	6	48	73	37	44	6	3	41	12	6	20	18
花園町		56	4	11	15	9	3	3	-	6	-	1	3	1
松の内	1丁目	674	6	146	142	98	85	16	2	69	14	14	44	38
松の内	2丁目	714	13	143	148	123	87	16	-	84	14	20	27	39
野々上	1丁目	420	6	67	63	71	56	10	-	60	17	11	30	29
野々上	2丁目	334	9	44	64	40	34	8	4	57	7	16	26	25
野々上	3丁目	668	9	88	144	116	95	7	4	90	20	16	48	31
小久保	1丁目	775	13	199	176	132	79	16	2	75	13	17	24	29
小久保	2丁目	579	8	106	127	96	68	10	-	63	14	17	35	35
小久保	3丁目	651	13	173	149	87	76	17	-	66	11	9	31	19
小久保	4丁目	415	3	108	87	61	37	11	3	51	8	15	17	14
小久保	5丁目	536	4	102	126	88	56	7	1	69	11	14	42	16
小久保	6丁目	536	7	75	115	103	56	14	5	68	11	17	34	31
西明石北町	1丁目	245	4	54	50	37	30	5	-	33	7	5	16	4
西明石北町	2丁目	185	4	28	37	21	21	7	1	24	11	4	18	9
西明石北町	3丁目	402	7	67	84	55	57	5	3	50	8	15	27	24
鳥羽		1,477	13	239	287	210	198	26	20	205	44	60	101	74
西明石東町		340	1	52	74	36	42	6	-	42	13	17	31	26
旭が丘		371	7	64	70	59	42	8	3	38	15	16	27	22
明南町	1丁目	211	8	26	47	26	23	3	3	34	8	7	13	13
明南町	2丁目	663	8	144	117	83	68	15	1	86	21	37	58	25
明南町	3丁目	7	-	1	-	3	1	-	-	-	-	-	2	-
沢野	1丁目	141	4	26	42	18	16	-	1	12	2	3	3	14
沢野	2丁目	197	7	50	50	23	22	3	1	18	3	4	11	5
小久保		439	15	88	130	76	40	3	-	47	4	10	11	15
西明石西町	1丁目	259	2	36	61	39	35	7	-	26	8	10	18	17
西明石西町	2丁目	449	3	90	95	71	57	8	1	59	11	16	27	11

第11表 職業（大分類），男女別15歳以上就業者数（つづき）

大字・町名	総数(職業大分類)	A 管理的職業従事者	B 専門的・技術的職業従事者	C 事務従事者	D 販売従事者	E サービス職業従事者	F 保安職業従事者	G 農林漁業従事者	H 生産工程従事者	I 輸送・機械運転従事者	J 建設・採掘従事者	K 運搬・清掃・包装等従事者	L 分類不能の職業
別所町	546	6	69	104	64	77	13	3	98	17	15	46	34
東藤江 1丁目	413	13	49	66	52	47	10	3	64	8	24	49	28
東藤江 2丁目	244	1	28	49	33	26	5	1	54	7	8	25	7
藤が丘 1丁目	415	7	73	87	37	48	9	-	77	11	15	28	23
藤が丘 2丁目	331	5	62	71	44	34	2	-	65	6	9	23	10
藤江	4,578	72	853	995	676	503	93	28	658	149	129	247	175
大久保町松陰新田	125	1	10	19	12	12	1	37	15	2	1	8	7
大久保町森田	852	13	144	165	121	86	19	8	157	29	23	57	30
大久保町松陰	1,840	20	330	359	246	183	67	39	314	53	61	103	65
大久保町大久保町	2,785	47	482	600	389	279	195	22	389	63	60	159	100
大久保町駅前 1丁目	412	9	88	99	70	44	5	3	42	2	9	13	28
大久保町駅前 2丁目	438	6	93	97	68	43	11	2	54	7	13	18	26
大久保町大窪	6,626	111	1,103	1,277	923	725	129	58	1,151	207	238	421	283
大久保町山手台 1丁目	243	2	32	33	35	25	8	2	51	12	5	18	20
大久保町山手台 2丁目	317	12	55	55	40	35	7	2	52	16	10	18	15
大久保町山手台 3丁目	250	2	34	34	30	32	2	2	55	12	13	27	7
大久保町山手台 4丁目	266	9	63	54	29	17	7	2	58	4	9	13	1
大久保町高丘 1丁目	426	9	79	85	66	51	15	2	47	16	10	29	17
大久保町高丘 2丁目	250	9	53	65	34	25	6	1	33	3	5	7	9
大久保町高丘 3丁目	993	27	131	188	140	117	13	7	168	42	28	85	47
大久保町高丘 4丁目	187	3	37	43	25	26	3	-	26	6	-	8	10
大久保町高丘 5丁目	750	10	107	141	95	89	13	5	128	38	23	63	38
大久保町高丘 6丁目	197	9	42	45	27	17	6	1	21	10	7	5	7
大久保町高丘 7丁目	830	18	150	180	104	87	13	10	127	29	27	63	22
大久保町西脇	1,447	18	250	240	181	168	25	15	266	53	44	99	88
大久保町緑が丘	438	15	97	124	64	30	4	3	51	7	11	22	10
大久保町茜 1丁目	167	2	46	31	19	20	1	-	25	5	7	4	7
大久保町茜 2丁目	188	1	49	28	27	8	5	1	38	14	7	7	3
大久保町茜 3丁目	106	1	24	19	15	11	2	1	21	8	1	2	1
大久保町谷八木	2,617	23	441	442	338	338	73	18	455	78	105	188	118
大久保町八木	1,041	12	153	177	141	148	23	6	185	39	39	66	52
大久保町福田	189	4	36	40	31	15	2	-	33	7	2	9	10
大久保町福田 1丁目	106	-	14	21	17	12	7	2	16	2	3	5	7
大久保町福田 2丁目	162	2	32	42	22	13	-	5	21	5	3	13	4
大久保町福田 3丁目	445	7	72	115	71	51	9	1	56	10	8	29	16
大久保町江井島	2,657	51	412	489	331	297	52	40	489	83	103	186	124
大久保町西島	4,559	61	615	899	601	591	91	22	844	147	161	322	205
大久保町わかば	618	7	117	145	81	77	11	1	90	16	13	29	31
大久保町ゆりのき通 1丁目	1,812	29	354	612	295	169	28	2	162	19	21	72	49
大久保町ゆりのき通 2丁目	564	16	156	170	81	45	13	2	48	7	5	13	8
大久保町ゆりのき通 3丁目	-	-	-	-	-	-	-	-	-	-	-	-	-
魚住町金ヶ崎	1,815	28	262	351	216	207	34	33	330	66	62	149	77
魚住町長坂寺	1,820	19	235	329	230	198	42	46	345	77	80	139	80
魚住町錦が丘 1丁目	490	14	99	114	75	44	8	2	59	16	12	30	17
魚住町錦が丘 2丁目	178	1	40	39	17	18	3	4	27	5	3	15	6
魚住町錦が丘 3丁目	381	13	69	106	50	41	6	1	45	8	7	25	10
魚住町錦が丘 4丁目	158	3	26	27	31	22	4	-	17	3	4	9	12
魚住町鶴池	598	13	116	142	78	49	5	-	106	8	13	44	24
魚住町清水	7,240	85	1,076	1,311	896	851	112	92	1,422	241	236	539	379
魚住町中尾	1,453	24	207	263	192	148	18	6	279	54	63	109	90
魚住町住吉 1丁目	397	7	59	85	54	45	7	3	72	12	16	22	15
魚住町住吉 2丁目	820	14	170	145	95	79	15	3	169	26	27	34	43
魚住町住吉 3丁目	518	6	93	93	66	61	8	-	97	23	18	33	20
魚住町住吉 4丁目	491	3	76	90	65	48	5	-	109	17	17	37	24
魚住町西岡	4,939	58	682	898	611	538	96	24	943	211	199	447	232
二見町福里	1,778	24	246	320	241	199	37	10	353	67	70	134	77
二見町東二見	5,172	62	756	934	672	568	70	130	1,032	183	158	374	233
二見町西二見	5,489	68	816	1,064	756	619	100	51	1,008	181	171	392	263
二見町西二見駅前 1丁目	8	-	2	4	1	-	-	-	1	-	-	-	-
二見町西二見駅前 2丁目	182	-	40	34	19	12	3	5	39	8	6	6	10
二見町西二見駅前 3丁目	265	2	65	48	29	24	5	1	63	6	8	8	6
二見町西二見駅前 4丁目	151	-	45	32	15	5	2	-	38	1	2	2	9
二見町南二見	-	-	-	-	-	-	-	-	-	-	-	-	-
全市(男)	72,939	1,790	11,477	11,197	9,800	4,664	2,446	1,071	14,791	3,884	3,931	4,602	3,286
松が丘 1丁目	297	9	29	38	29	30	9	2	61	24	17	24	25
松が丘 2丁目	274	1	22	32	33	28	19	-	51	39	11	20	18
松が丘 3丁目	211	9	48	42	26	15	12	1	22	7	9	12	8
松が丘 4丁目	287	1	28	35	29	32	14	-	50	34	11	42	11
松が丘 5丁目	238	8	30	36	42	18	8	2	40	9	8	18	19
松が丘北町	234	4	35	47	35	17	8	-	38	16	16	10	8
大蔵谷奥	169	2	25	31	21	17	5	-	22	11	17	8	10

大字・町名	総数(職 業大分 類)	A 管理 的職業 従事者	B 専門 的・技術 的職業 従事者	C 事務 従事者	D 販売 従事者	E サー ビス職 業従事 者	F 保安 職業従 事者	G 農林 漁業従 事者	H 生産 工程従 事者	I 輸送・ 機械運 転従事 者	J 建設・ 採掘従 事者	K 運搬・ 清掃・包 装等従 事者	L 分類 不能の 職業
東山町	197	4	20	24	30	21	3	-	36	18	15	21	5
朝霧北町	311	10	54	37	56	28	5	1	46	22	16	21	15
朝霧台	309	17	63	67	43	22	8	1	44	13	12	10	9
朝霧山手町	172	16	43	32	19	12	6	2	19	3	10	5	5
朝霧南町 1丁目	54	5	9	13	5	5	4	-	6	2	1	1	3
朝霧南町 2丁目	234	12	72	58	28	6	3	2	30	7	5	8	3
朝霧南町 3丁目	169	6	33	19	24	16	7	-	22	14	9	10	9
朝霧南町 4丁目	244	9	34	46	36	19	7	2	43	10	14	12	12
朝霧東町 1丁目	138	1	19	18	19	9	11	1	23	3	17	10	7
朝霧東町 2丁目	324	11	50	58	52	19	13	-	39	16	23	28	15
朝霧東町 3丁目	139	3	19	17	22	16	3	3	21	5	6	12	12
朝霧町 1丁目	159	4	25	29	23	13	7	2	23	6	5	14	8
朝霧町 2丁目	110	7	22	16	17	15	2	2	16	1	3	4	5
朝霧町 3丁目	97	3	10	8	13	9	2	-	22	6	9	8	7
北朝霧丘 1丁目	222	4	26	37	31	21	11	-	41	17	11	17	6
北朝霧丘 2丁目	167	3	18	21	16	10	54	2	15	2	6	3	17
東朝霧丘	414	16	75	75	47	39	12	2	62	17	18	31	20
中朝霧丘	206	3	30	39	30	12	6	-	34	14	14	17	7
西朝霧丘	122	2	13	24	16	8	4	2	19	4	12	7	11
荷山町	217	7	39	49	39	17	12	-	12	11	7	10	14
東野町	987	35	185	204	171	69	29	5	122	43	49	44	31
太寺大野町	185	6	40	43	26	17	6	-	19	8	7	10	3
太寺天王町	266	6	55	51	36	24	10	4	26	12	16	18	8
太寺 1丁目	253	14	59	49	43	14	5	4	28	8	10	11	8
太寺 2丁目	179	9	51	36	28	9	9	3	15	10	4	4	1
太寺 3丁目	126	12	26	29	21	5	5	-	14	5	7	2	-
太寺 4丁目	184	10	32	49	23	9	12	-	21	2	10	10	6
東人丸町	243	7	49	43	42	14	7	-	32	9	13	18	9
人丸町	117	4	27	18	18	6	4	-	22	5	4	5	4
山下町	215	9	48	63	27	12	6	-	26	6	3	9	6
上ノ丸 1丁目	213	9	68	47	20	8	5	1	24	6	4	13	8
上ノ丸 2丁目	161	9	38	25	37	9	2	-	19	3	4	7	8
上ノ丸 3丁目	201	16	41	43	23	7	7	3	36	7	6	8	4
明石公園	X	X	X	X	X	X	X	X	X	X	X	X	X
鷹匠町	329	4	71	49	52	22	8	1	67	13	15	13	14
茶園場町	212	5	28	35	26	22	11	2	27	11	13	22	10
大蔵八幡町	209	11	43	39	30	13	8	1	31	6	5	14	8
大蔵町	86	2	15	12	11	9	6	3	15	6	1	5	1
大蔵中町	143	7	21	13	20	4	5	8	37	3	7	12	6
大蔵本町	106	5	22	12	9	12	6	1	16	1	7	11	4
大蔵天神町	97	4	21	10	15	9	4	1	16	6	1	7	3
天文町 1丁目	50	3	8	6	6	1	1	-	8	4	3	7	3
天文町 2丁目	72	6	17	11	11	7	3	-	9	1	2	3	2
相生町 1丁目	130	7	33	23	26	9	2	1	16	5	2	3	3
相生町 2丁目	276	9	56	48	55	29	4	-	39	8	3	8	17
中崎 1丁目	92	4	29	12	13	10	1	1	9	7	-	2	4
中崎 2丁目	237	9	49	33	44	19	6	2	37	12	6	9	11
鍛冶屋町	29	1	8	5	3	5	1	-	5	-	-	-	1
桜町	286	3	52	51	47	28	4	3	55	10	7	13	13
東仲ノ町	292	11	73	65	43	22	11	1	25	7	9	10	15
大明石町 1丁目	293	7	72	51	49	23	10	2	45	6	5	12	11
大明石町 2丁目	264	5	46	44	53	23	8	2	40	11	7	11	14
本町 1丁目	186	3	39	29	35	20	3	1	24	4	4	9	15
本町 2丁目	226	5	47	33	49	21	6	2	30	14	6	7	6
材木町	163	11	26	17	18	24	5	4	27	9	7	7	8
樽屋町	293	11	49	59	45	18	6	2	45	5	24	8	21
日富美町	118	1	14	10	14	22	-	7	15	3	6	18	8
大観町	176	2	21	17	25	6	4	18	41	8	12	13	9
港町	190	5	15	13	18	12	3	49	35	12	5	9	14
岬町	219	3	9	6	17	8	4	90	37	13	11	14	7
大蔵海岸通 1丁目	-	-	-	-	-	-	-	-	-	-	-	-	-
大蔵海岸通 2丁目	-	-	-	-	-	-	-	-	-	-	-	-	-
西新町 1丁目	174	10	23	21	33	16	7	-	27	6	6	15	10
西新町 2丁目	248	7	31	25	36	25	8	1	40	16	16	24	19
西新町 3丁目	145	4	12	15	24	14	6	2	34	11	6	9	8
北王子町	243	5	48	38	28	17	5	2	48	8	17	16	11
王子 1丁目	94	5	8	9	11	14	5	2	17	3	7	7	6
王子 2丁目	178	7	35	13	22	21	10	2	27	8	6	11	16
南王子町	111	1	17	12	11	9	4	-	27	8	6	11	5
大道町 1丁目	163	5	30	24	20	12	3	1	27	7	10	15	9
大道町 2丁目	140	4	14	18	21	13	2	1	33	8	9	8	9

第11表 職業（大分類），男女別15歳以上就業者数（つづき）

大字・町名		総数(職 業大分 類)	A 管理 的職業 従事者	B 専門 的・技術 的職業 従事者	C 事務 従事者	D 販売 従事者	E サー ビス職 業従事 者	F 保安 職業従 事者	G 農林 漁業従 事者	H 生産 工程従 事者	I 輸送・ 機械運 転従事 者	J 建設・ 採掘従 事者	K 運搬・ 清掃・包 装等従 事者	L 分類 不能の 職業
硯町	1丁目	104	3	12	12	13	8	3	-	23	7	6	10	7
硯町	2丁目	317	6	53	28	46	21	10	1	65	16	28	20	23
硯町	3丁目	424	7	53	54	49	27	12	2	110	31	34	35	10
田町	1丁目	155	4	38	23	20	8	4	1	23	14	8	7	5
田町	2丁目	216	7	43	34	24	11	4	2	53	4	11	12	11
新明町		87	1	13	9	8	5	1	3	22	8	5	9	3
船上町		242	12	30	47	32	14	7	7	44	12	17	11	9
和坂稲荷町		42	1	5	5	2	3	2	-	13	2	3	4	2
宮の上		281	5	45	56	29	18	12	1	51	17	17	11	19
立石	1丁目	90	2	8	8	10	5	2	5	25	3	4	9	9
立石	2丁目	187	5	25	34	21	10	1	5	40	6	19	13	8
貴崎	1丁目	104	2	18	18	14	3	4	-	24	7	7	7	-
貴崎	2丁目	132	5	14	10	10	15	6	-	27	10	10	16	9
貴崎	3丁目	417	5	29	62	72	28	5	3	87	33	27	37	29
貴崎	4丁目	107	2	10	6	16	14	4	-	18	9	9	13	6
貴崎	5丁目	259	6	26	30	28	14	7	2	67	16	18	26	19
南貴崎町		95	4	10	15	14	6	2	4	23	3	4	6	4
林崎町	1丁目	27	-	5	5	1	1	-	1	9	-	2	1	2
林崎町	2丁目	159	2	15	11	30	8	2	15	33	10	7	10	16
林崎町	3丁目	274	9	44	33	35	21	9	10	53	18	13	16	13
林	1丁目	107	1	5	9	7	9	3	22	22	9	3	8	9
林	2丁目	191	1	15	14	16	14	3	46	39	10	4	11	18
林	3丁目	185	4	15	11	17	10	2	38	35	18	14	13	8
松江		490	12	70	68	51	31	14	20	114	19	30	39	22
和坂	1丁目	301	7	44	36	39	31	9	-	56	19	20	27	13
和坂	2丁目	181	3	27	14	22	13	9	11	32	14	14	12	10
和坂	3丁目	201	1	38	28	32	14	7	-	32	14	17	9	9
西明石町	1丁目	104	5	14	14	14	4	4	-	14	3	5	10	17
西明石町	2丁目	115	4	28	20	10	15	3	-	15	6	5	4	5
西明石町	3丁目	122	7	25	18	17	8	3	-	19	6	5	10	4
西明石町	4丁目	70	2	10	8	9	7	1	1	11	6	6	3	6
西明石町	5丁目	150	4	31	20	24	10	7	1	22	10	5	13	3
川崎町		412	11	73	115	78	25	9	1	52	6	12	22	8
西明石南町	1丁目	83	1	7	7	13	4	-	-	26	-	4	10	11
西明石南町	2丁目	243	7	36	30	28	27	13	-	40	9	20	20	13
西明石南町	3丁目	634	5	68	173	40	11	11	-	112	120	67	14	13
和坂		170	4	29	31	21	16	5	1	27	12	6	10	8
花園町		28	2	4	3	7	2	3	-	3	-	1	2	1
松の内	1丁目	383	5	92	62	63	26	15	1	50	11	14	20	24
松の内	2丁目	403	11	77	59	82	29	16	-	62	14	19	16	18
野々上	1丁目	247	5	44	25	35	22	9	-	47	17	11	17	15
野々上	2丁目	195	6	25	32	21	12	7	3	39	7	14	15	14
野々上	3丁目	383	8	48	69	65	35	6	3	72	20	16	24	17
小久保	1丁目	383	11	97	71	66	24	14	1	52	10	15	9	13
小久保	2丁目	319	6	51	53	57	26	9	-	48	14	17	18	20
小久保	3丁目	410	11	127	81	63	24	16	-	47	11	9	12	9
小久保	4丁目	272	3	71	47	39	15	10	2	44	7	15	10	9
小久保	5丁目	316	4	57	51	55	23	6	1	56	11	13	28	11
小久保	6丁目	309	7	38	48	64	18	13	2	56	10	16	20	17
西明石北町	1丁目	141	3	33	20	18	12	5	-	25	7	5	9	4
西明石北町	2丁目	105	4	14	12	13	7	6	-	20	11	4	9	5
西明石北町	3丁目	237	5	41	37	33	23	5	2	38	7	15	15	16
鳥羽		844	13	122	139	118	62	23	11	155	44	60	63	34
西明石東町		191	1	27	30	22	16	6	-	33	13	17	12	14
旭が丘		229	7	32	36	38	16	8	3	31	15	15	14	14
明南町	1丁目	116	7	15	14	19	8	3	2	21	7	7	8	5
明南町	2丁目	385	8	76	52	47	23	14	1	63	20	35	29	17
明南町	3丁目	4	-	1	-	2	-	-	-	-	-	-	1	-
沢野	1丁目	81	3	15	16	14	5	-	1	12	2	3	1	9
沢野	2丁目	110	6	26	21	18	6	3	1	15	3	4	5	2
小久保		246	14	42	64	48	10	3	-	38	4	10	6	7
西明石西町	1丁目	147	2	20	28	24	12	7	-	20	8	10	6	10
西明石西町	2丁目	254	3	51	39	41	20	7	1	45	11	15	15	6
別所町		316	6	36	43	37	31	12	3	74	15	14	26	19
東藤江	1丁目	249	9	34	27	32	20	6	1	49	8	24	23	16
東藤江	2丁目	134	1	15	24	15	8	5	1	37	7	8	9	4
藤が丘	1丁目	229	7	38	33	18	17	7	-	58	11	15	12	13
藤が丘	2丁目	175	5	29	30	22	9	2	-	45	6	9	14	4
藤江		2,625	60	459	410	407	158	88	21	521	140	124	139	98
大久保町松陰新田		70	-	5	10	6	6	1	20	13	1	1	5	2
大久保町森田		500	12	83	64	68	29	17	8	121	26	23	33	16

大字・町名	総数(職 業大分 類)	A 管理 的職業 従事者	B 専門 的・技術 的職業 従事者	C 事務 従事者	D 販売 従事者	E サー ビス職 業従事 者	F 保安 職業従 事者	G 農林 漁業従 事者	H 生産 工程従 事者	I 輸送・ 機械運 転従事 者	J 建設・ 採掘従 事者	K 運搬・ 清掃・包 装等従 事者	L 分類 不能の 職業
大久保町松陰	1,069	15	171	154	142	63	67	27	231	51	60	53	35
大久保町大久保町	1,612	38	238	263	229	89	191	12	293	61	58	87	53
大久保町駅前 1丁目	216	5	41	40	42	18	3	3	32	2	8	6	16
大久保町駅前 2丁目	249	6	54	36	46	14	10	1	37	7	13	8	17
大久保町大窪	3,786	99	570	535	505	230	125	45	858	202	231	230	156
大久保町山手台 1丁目	128	2	17	8	18	5	8	2	36	12	5	8	7
大久保町山手台 2丁目	171	11	31	17	19	8	5	2	33	16	10	10	9
大久保町山手台 3丁目	135	2	15	6	12	6	2	1	45	12	13	16	5
大久保町山手台 4丁目	158	9	30	25	19	3	7	1	44	4	9	6	1
大久保町高丘 1丁目	229	7	39	32	35	17	14	1	34	15	10	16	9
大久保町高丘 2丁目	136	6	30	23	17	10	6	-	26	3	5	5	5
大久保町高丘 3丁目	550	22	70	77	77	28	11	3	121	41	27	50	23
大久保町高丘 4丁目	97	3	20	17	10	7	3	-	20	6	-	5	6
大久保町高丘 5丁目	410	9	56	54	51	28	11	4	89	38	22	29	19
大久保町高丘 6丁目	113	7	23	18	14	4	6	-	16	9	7	5	4
大久保町高丘 7丁目	448	15	80	59	51	31	11	5	94	29	26	38	9
大久保町西脇	806	16	128	106	92	46	25	11	197	51	43	47	44
大久保町緑が丘	253	14	50	59	38	8	4	3	38	7	11	17	4
大久保町茜 1丁目	103	2	26	15	14	7	1	-	21	5	7	1	4
大久保町茜 2丁目	127	1	27	10	19	3	5	1	34	13	7	5	2
大久保町茜 3丁目	70	1	11	13	11	3	2	1	18	8	1	1	-
大久保町谷八木	1,561	21	237	212	215	87	67	15	358	74	104	107	64
大久保町八木	604	10	84	77	82	48	20	6	141	38	39	29	30
大久保町福田	108	3	18	15	19	7	2	-	24	7	2	5	6
大久保町福田 1丁目	54	-	6	8	11	2	6	1	10	2	3	2	3
大久保町福田 2丁目	92	2	18	18	14	6	-	4	16	5	3	6	-
大久保町福田 3丁目	256	5	45	49	44	17	8	1	43	10	8	17	9
大久保町江井島	1,518	42	227	172	175	86	50	33	366	79	100	108	80
大久保町西島	2,571	54	297	408	328	166	87	19	627	145	158	173	109
大久保町わかば	357	7	69	70	52	20	10	1	70	15	13	15	15
大久保町ゆりのき通 1丁目	1,009	25	196	330	171	48	23	2	115	18	20	33	28
大久保町ゆりのき通 2丁目	330	15	92	88	47	14	13	2	36	7	5	7	4
大久保町ゆりのき通 3丁目	-	-	-	-	-	-	-	-	-	-	-	-	-
魚住町金ヶ崎	1,047	23	133	154	125	62	32	20	243	65	62	77	51
魚住町長坂寺	1,033	16	118	142	118	46	41	27	253	74	80	68	50
魚住町錦が丘 1丁目	279	10	51	57	43	14	8	2	45	14	11	14	10
魚住町錦が丘 2丁目	107	1	27	17	10	7	3	3	20	5	3	9	2
魚住町錦が丘 3丁目	197	11	35	39	28	13	5	1	27	7	7	17	7
魚住町錦が丘 4丁目	77	3	11	5	21	3	4	-	13	3	3	3	8
魚住町鴨池	374	12	82	72	42	11	4	-	90	7	13	30	11
魚住町清水	4,149	71	599	569	477	238	107	55	1,062	229	227	291	224
魚住町中尾	812	19	102	102	105	47	17	5	200	53	62	57	43
魚住町住吉 1丁目	246	6	35	47	29	15	6	3	58	12	14	11	10
魚住町住吉 2丁目	495	13	96	64	54	22	15	2	137	26	27	21	18
魚住町住吉 3丁目	303	4	52	43	36	14	8	-	74	23	18	17	14
魚住町住吉 4丁目	281	3	37	43	33	14	5	-	83	17	17	16	13
魚住町西岡	2,865	51	337	387	320	169	88	20	687	204	197	261	144
二見町福里	1,034	24	131	128	132	57	36	6	273	64	67	72	44
二見町東二見	2,935	51	386	372	340	160	64	118	760	180	156	210	138
二見町西二見	3,125	59	439	482	396	177	96	45	737	174	169	214	137
二見町西二見駅前 1丁目	4	-	2	-	1	-	-	-	1	-	-	-	-
二見町西二見駅前 2丁目	125	-	22	20	13	2	3	4	34	8	6	5	8
二見町西二見駅前 3丁目	197	2	51	30	23	4	5	1	58	6	8	4	5
二見町西二見駅前 4丁目	99	-	27	18	10	1	2	-	33	1	2	2	3
二見町南二見	-	-	-	-	-	-	-	-	-	-	-	-	-
全市(女)	54,877	314	9,889	14,843	7,712	10,045	164	321	5,012	143	86	3,750	2,598
松が丘 1丁目	268	-	33	57	44	61	1	2	25	2	2	26	15
松が丘 2丁目	219	-	20	52	35	61	-	-	18	1	-	22	10
松が丘 3丁目	139	-	29	53	15	24	-	-	8	-	-	4	6
松が丘 4丁目	218	-	25	64	25	48	-	1	21	-	-	28	6
松が丘 5丁目	211	2	29	48	27	46	1	-	14	-	-	29	15
松が丘北町	168	1	28	41	32	36	1	1	12	1	-	12	3
大蔵谷奥	128	1	27	32	17	25	-	-	12	-	-	10	4
東山町	180	-	30	40	24	46	-	-	13	1	1	19	6
朝霧北町	240	2	51	75	39	46	-	-	10	-	-	10	7
朝霧台	246	1	67	72	36	38	1	-	17	-	-	10	4
朝霧山手町	130	3	34	48	18	17	-	-	4	-	-	5	1
朝霧南町 1丁目	41	1	9	14	6	4	-	-	2	-	-	-	5
朝霧南町 2丁目	164	3	52	55	15	21	-	-	9	-	1	3	5
朝霧南町 3丁目	153	2	32	48	22	27	1	-	8	1	-	9	3
朝霧南町 4丁目	199	3	31	69	29	31	1	-	16	-	-	12	7

第11表 職業（大分類），男女別15歳以上就業者数（つづき）

大字・町名		総数(職 業大分 類)	A 管理 的職業 従事者	B 専門 的・技術 的職業 従事者	C 事務 従事者	D 販売 従事者	E サー ビス職 業従事 者	F 保安 職業従 事者	G 農林 漁業従 事者	H 生産 工程従 事者	I 輸送・ 機械運 転従事 者	J 建設・ 採掘従 事者	K 運搬・ 清掃・包 装等従 事者	L 分類 不能の 職業
朝霧東町	1丁目	114	1	20	31	18	22	-	2	8	-	-	8	4
朝霧東町	2丁目	224	3	38	70	34	32	-	1	18	-	2	17	9
朝霧東町	3丁目	105	1	20	35	10	16	-	-	10	1	-	6	6
朝霧町	1丁目	136	-	28	37	22	26	1	1	9	1	-	3	8
朝霧町	2丁目	84	3	13	20	14	17	-	2	9	1	-	3	2
朝霧町	3丁目	84	-	10	24	12	19	-	1	6	-	-	6	6
北朝霧丘	1丁目	191	-	35	51	33	47	-	-	7	-	-	9	9
北朝霧丘	2丁目	82	2	14	28	9	13	4	1	5	-	1	1	4
東朝霧丘		319	2	71	95	34	58	-	2	17	2	-	24	14
中朝霧丘		157	-	25	46	25	40	-	-	8	-	-	10	3
西朝霧丘		108	-	16	33	18	17	-	1	9	-	-	8	6
荷山町		178	-	38	46	20	41	2	-	10	-	-	12	9
東野町		766	5	150	242	122	134	4	4	34	1	-	34	36
太寺大野町		116	-	26	45	14	14	1	-	8	-	-	6	2
太寺天王町		206	1	46	64	26	40	-	1	10	1	-	12	5
太寺	1丁目	194	3	37	64	35	22	-	4	15	1	-	7	6
太寺	2丁目	143	1	42	38	21	20	1	1	7	-	1	6	5
太寺	3丁目	103	4	24	26	14	16	-	-	7	1	-	4	7
太寺	4丁目	163	3	37	51	16	34	1	-	8	-	-	7	6
東人丸町		204	7	52	60	27	36	-	-	8	-	1	10	3
人丸町		95	1	17	31	11	18	-	-	6	-	-	9	2
山下町		146	-	39	56	13	24	-	-	2	1	-	5	6
上ノ丸	1丁目	148	2	32	52	17	19	2	-	10	1	-	6	7
上ノ丸	2丁目	117	4	34	39	16	14	1	-	4	-	-	3	2
上ノ丸	3丁目	147	2	40	54	15	19	-	1	6	1	-	6	3
明石公園		X	X	X	X	X	X	X	X	X	X	X	X	X
鷹匠町		277	3	71	86	28	41	1	1	24	-	-	12	10
茶園場町		180	2	37	56	19	32	-	-	18	-	-	7	9
大蔵八幡町		161	2	33	47	27	26	-	1	9	-	-	9	7
大蔵町		65	-	10	13	9	17	-	2	10	-	-	3	1
大蔵中町		96	3	18	24	13	16	1	6	4	-	-	4	7
大蔵本町		72	1	18	23	9	13	-	-	2	-	-	5	1
大蔵天神町		86	1	10	20	18	24	-	-	4	-	-	4	5
天文町	1丁目	46	1	6	15	8	6	-	-	4	-	-	4	2
天文町	2丁目	67	1	15	24	11	9	1	-	1	-	1	2	2
相生町	1丁目	94	1	20	37	12	12	1	-	6	-	-	2	3
相生町	2丁目	201	2	48	69	21	34	1	-	12	-	-	6	8
中崎	1丁目	59	5	12	18	6	10	1	-	2	-	-	2	3
中崎	2丁目	172	1	36	49	26	33	-	-	10	-	-	10	7
鍛冶屋町		28	-	8	5	5	7	-	-	2	-	-	-	1
桜町		200	2	37	56	33	35	2	2	11	-	-	9	13
東仲ノ町		247	2	63	82	37	32	2	-	12	-	-	6	11
大明石町	1丁目	248	1	54	73	39	41	1	1	13	-	-	11	14
大明石町	2丁目	222	1	43	63	35	35	1	1	16	-	1	12	14
本町	1丁目	158	1	30	38	38	25	3	-	13	-	-	3	7
本町	2丁目	172	-	22	52	41	38	1	-	5	-	-	2	11
材木町		131	1	18	37	23	30	1	1	7	-	1	8	4
樽屋町		224	1	36	75	39	33	-	-	10	-	-	13	17
日富美町		98	-	11	27	11	20	1	1	12	-	-	5	10
大観町		143	-	19	43	18	32	-	1	13	1	-	8	8
港町		132	1	15	28	17	27	-	7	12	-	-	15	10
岬町		122	-	9	21	23	16	-	12	14	-	-	9	18
大蔵海岸通	1丁目	-	-	-	-	-	-	-	-	-	-	-	-	-
大蔵海岸通	2丁目	-	-	-	-	-	-	-	-	-	-	-	-	-
西新町	1丁目	144	-	20	38	24	21	2	1	12	-	-	14	12
西新町	2丁目	230	1	37	65	34	35	-	-	20	-	-	23	15
西新町	3丁目	138	1	26	42	20	25	1	-	9	-	-	6	8
北王子町		174	-	28	44	26	32	-	1	23	1	-	14	5
王子	1丁目	98	-	12	24	15	25	-	1	7	-	-	9	5
王子	2丁目	140	2	34	31	19	23	-	1	14	-	1	10	5
南王子町		89	-	8	22	13	21	-	-	9	-	1	5	10
大道町	1丁目	158	1	32	36	16	36	1	-	14	-	1	9	12
大道町	2丁目	110	-	21	29	14	21	-	-	8	-	-	8	9
硯町	1丁目	77	1	14	20	11	14	-	-	6	-	-	9	2
硯町	2丁目	269	2	56	79	31	41	-	-	25	-	-	24	11
硯町	3丁目	310	-	31	88	40	65	-	-	40	-	-	33	13
田町	1丁目	100	1	19	24	17	18	-	1	10	2	-	6	2
田町	2丁目	113	-	19	29	14	31	-	-	5	1	-	9	5
新明町		68	-	9	21	5	12	-	-	11	-	-	6	4
船上町		167	2	24	50	21	29	-	1	17	1	-	9	13
和坂稲荷町		27	-	6	7	4	4	-	-	2	-	-	3	1

大字・町名	総数(職 業大分 類)	A 管理 的職業 従事者	B 専門 的・技術 的職業 従事者	C 事務 従事者	D 販売 従事者	E サー ビス職 業従事 者	F 保安 職業従 事者	G 農林 漁業従 事者	H 生産 工程従 事者	I 輸送・ 機械運 転従事 者	J 建設・ 採掘従 事者	K 運搬・ 清掃・包 装等従 事者	L 分類 不能の 職業	
宮の上		221	1	39	68	31	33	1	1	24	1	-	11	11
立石	1丁目	61	-	10	14	5	10	-	2	15	-	-	2	3
立石	2丁目	143	-	20	32	32	24	-	1	11	-	-	12	11
貴崎	1丁目	85	-	11	26	7	19	1	-	10	-	-	6	5
貴崎	2丁目	131	1	17	18	18	35	-	-	16	-	-	17	9
貴崎	3丁目	361	-	42	71	56	72	-	-	46	1	1	38	34
貴崎	4丁目	118	-	20	24	14	26	-	-	9	-	1	18	6
貴崎	5丁目	182	1	24	42	31	26	1	-	21	-	2	13	21
南貴崎町		58	1	9	15	13	8	1	1	4	-	1	2	3
林崎町	1丁目	23	-	4	5	1	9	-	-	2	-	-	1	1
林崎町	2丁目	111	1	14	32	16	14	-	1	14	-	-	11	8
林崎町	3丁目	247	2	42	62	32	47	1	1	29	2	-	18	11
林	1丁目	70	-	12	13	11	8	-	-	7	2	-	5	12
林	2丁目	139	1	11	34	23	22	1	6	24	-	-	7	10
林	3丁目	145	-	14	35	24	29	-	5	21	-	-	11	6
松江		352	3	50	69	40	87	-	10	37	2	-	28	26
和坂	1丁目	226	2	41	60	22	56	2	2	17	-	-	13	11
和坂	2丁目	124	-	25	23	17	29	-	6	10	1	-	7	6
和坂	3丁目	162	1	35	37	23	35	-	-	18	-	-	8	5
西明石町	1丁目	61	-	11	26	11	6	-	-	4	-	-	2	1
西明石町	2丁目	101	-	20	33	13	22	-	-	6	-	-	2	5
西明石町	3丁目	77	-	12	20	10	18	-	-	7	-	-	4	6
西明石町	4丁目	47	1	6	13	6	11	-	-	6	-	-	2	2
西明石町	5丁目	119	-	33	39	14	19	-	-	6	-	-	5	3
川崎町		308	2	61	108	52	45	1	-	24	-	-	13	2
西明石南町	1丁目	72	-	4	16	17	17	1	-	8	-	-	2	7
西明石南町	2丁目	198	1	23	50	32	54	2	-	11	-	1	8	16
西明石南町	3丁目	273	2	56	101	42	28	1	-	14	15	2	3	9
和坂		144	2	19	42	16	28	1	2	14	-	-	10	10
花園町		28	2	7	12	2	1	-	-	3	-	-	1	-
松の内	1丁目	291	1	54	80	35	59	1	1	19	3	-	24	14
松の内	2丁目	311	2	66	89	41	58	-	-	22	-	1	11	21
野々上	1丁目	173	1	23	38	36	34	1	-	13	-	-	13	14
野々上	2丁目	139	3	19	32	19	22	1	1	18	-	2	11	11
野々上	3丁目	285	1	40	75	51	60	1	1	18	-	-	24	14
小久保	1丁目	392	2	102	105	66	55	2	1	23	3	2	15	16
小久保	2丁目	260	2	55	74	39	42	1	-	15	-	-	17	15
小久保	3丁目	241	2	46	68	24	52	1	-	19	-	-	19	10
小久保	4丁目	143	-	37	40	22	22	1	1	7	1	-	7	5
小久保	5丁目	220	-	45	75	33	33	1	-	13	-	1	14	5
小久保	6丁目	227	-	37	67	39	38	1	3	12	1	1	14	14
西明石北町	1丁目	104	1	21	30	19	18	-	-	8	-	-	7	-
西明石北町	2丁目	80	-	14	25	8	14	1	1	4	-	-	9	4
西明石北町	3丁目	165	2	26	47	22	34	-	1	12	1	-	12	8
鳥羽		633	-	117	148	92	136	3	9	50	-	-	38	40
西明石東町		149	-	25	44	14	26	-	-	9	-	-	19	12
旭が丘		142	-	32	34	21	26	-	-	7	-	1	13	8
明南町	1丁目	95	1	11	33	7	15	-	1	13	1	-	5	8
明南町	2丁目	278	-	68	65	36	45	1	-	23	1	2	29	8
明南町	3丁目	3	-	-	-	1	1	-	-	-	-	-	1	-
沢野	1丁目	60	1	11	26	4	11	-	-	-	-	-	2	5
沢野	2丁目	87	1	24	29	5	16	-	-	3	-	-	6	3
小久保		193	1	46	66	28	30	-	-	9	-	-	5	8
西明石西町	1丁目	112	-	16	33	15	23	-	-	6	-	-	12	7
西明石西町	2丁目	195	-	39	56	30	37	1	-	14	-	1	12	5
別所町		230	-	33	61	27	46	1	-	24	2	1	20	15
東藤江	1丁目	164	4	15	39	20	27	4	2	15	-	-	26	12
東藤江	2丁目	110	-	13	25	18	18	-	-	17	-	-	16	3
藤が丘	1丁目	186	-	35	54	19	31	2	-	19	-	-	16	10
藤が丘	2丁目	156	-	33	41	22	25	-	-	20	-	-	9	6
藤江		1,953	12	394	585	269	345	5	7	137	9	5	108	77
大久保町松陰新田		55	1	5	9	6	6	-	17	2	1	-	3	5
大久保町森田		352	1	61	101	53	57	2	-	36	3	-	24	14
大久保町松陰		771	5	159	205	104	120	-	12	83	2	1	50	30
大久保町大久保町		1,173	9	244	337	160	190	4	10	96	2	2	72	47
大久保町駅前	1丁目	196	4	47	59	28	26	2	-	10	-	1	7	12
大久保町駅前	2丁目	189	-	39	61	22	29	1	1	17	-	-	10	9
大久保町大窪		2,840	12	533	742	418	495	4	13	293	5	7	191	127
大久保町山手台	1丁目	115	-	15	25	17	20	-	-	15	-	-	10	13
大久保町山手台	2丁目	146	1	24	38	21	27	2	-	19	-	-	8	6
大久保町山手台	3丁目	115	-	19	28	18	26	-	1	10	-	-	11	2

第12表 常住地による従業地・通学地（9区分），男女別15歳以上就業者数及び15歳以上通学者数

大字・町名	総数(常住地による従業地・通学地)	常住地による15歳以上就業者数									
		総数	自宅で従業	自宅外の自市区町村で従業	他市区町村で従業				従業地「不詳」		
					総数	自市内他区で従業	県内他市区町村で従業	他県で従業	従業市区町村「不詳・外国」		
全市(総数)		142,234	127,816	7,033	48,694	68,182	-	58,631	8,734	817	3,907
松が丘	1丁目	617	565	18	174	352	-	325	24	3	21
松が丘	2丁目	535	493	7	132	337	-	313	22	2	17
松が丘	3丁目	392	350	19	87	241	-	213	25	3	3
松が丘	4丁目	529	505	9	150	337	-	317	18	2	9
松が丘	5丁目	491	449	27	149	256	-	221	27	8	17
松が丘北町		447	402	6	114	273	-	225	47	1	9
大蔵谷奥		323	297	11	94	179	-	155	24	-	13
東山町		411	377	18	103	251	-	229	20	2	5
朝霧北町		631	551	22	173	335	-	292	39	4	21
朝霧台		647	555	14	160	374	-	323	45	6	7
朝霧山手町		339	302	13	95	193	-	156	34	3	1
朝霧南町	1丁目	106	95	4	24	64	-	49	15	-	3
朝霧南町	2丁目	431	398	15	95	284	-	239	44	1	4
朝霧南町	3丁目	354	322	15	84	215	-	187	26	2	8
朝霧南町	4丁目	472	443	21	134	281	-	233	42	6	7
朝霧東町	1丁目	277	252	20	90	135	-	117	15	3	7
朝霧東町	2丁目	605	548	27	157	343	-	283	58	2	21
朝霧東町	3丁目	269	244	16	73	148	-	137	11	-	7
朝霧町	1丁目	323	295	21	86	177	-	153	19	5	11
朝霧町	2丁目	215	194	22	62	105	-	85	19	1	5
朝霧町	3丁目	199	181	15	61	97	-	88	8	1	8
北朝霧丘	1丁目	447	413	17	117	276	-	255	21	-	3
北朝霧丘	2丁目	277	249	21	64	147	-	133	11	3	17
東朝霧丘		822	733	41	222	451	-	389	59	3	19
中朝霧丘		396	363	15	117	218	-	191	25	2	13
西朝霧丘		262	230	11	67	140	-	121	19	-	12
荷山町		448	395	13	120	240	-	207	33	-	22
東野町		2,007	1,753	82	515	1,116	-	929	179	8	40
太寺大野町		330	301	15	92	183	-	157	25	1	11
太寺天王町		533	472	34	132	297	-	257	38	2	9
太寺	1丁目	511	447	34	136	267	-	213	46	8	10
太寺	2丁目	367	322	23	112	183	-	142	40	1	4
太寺	3丁目	258	229	18	84	121	-	95	25	1	6
太寺	4丁目	390	347	19	120	201	-	161	36	4	7
東人丸町		502	447	24	155	258	-	222	34	2	10
人丸町		240	212	22	95	91	-	77	14	-	4
山下町		418	361	13	103	241	-	187	54	-	4
上ノ丸	1丁目	395	361	32	94	226	-	181	43	2	9
上ノ丸	2丁目	300	278	15	76	178	-	151	27	-	9
上ノ丸	3丁目	387	348	11	107	225	-	173	50	2	5
明石公園		X	X	X	X	X	X	X	X	X	X
鷹匠町		644	606	45	204	347	-	270	71	6	10
茶園場町		441	392	16	151	210	-	183	24	3	15
大蔵八幡町		393	370	19	122	220	-	194	25	1	9
大蔵町		164	151	23	39	88	-	77	10	1	1
大蔵中町		257	239	41	59	134	-	117	12	5	5
大蔵本町		198	178	29	47	102	-	88	12	2	-
大蔵天神町		207	183	18	67	92	-	83	9	-	6
天文町	1丁目	100	96	13	33	48	-	47	1	-	2
天文町	2丁目	162	139	7	49	82	-	70	12	-	1
相生町	1丁目	255	224	26	80	116	-	91	25	-	2
相生町	2丁目	534	477	27	164	262	-	204	55	3	24
中崎	1丁目	168	151	8	60	79	-	60	18	1	4
中崎	2丁目	445	409	21	128	243	-	190	50	3	17
鍛冶屋町		59	57	8	18	28	-	24	4	-	3
桜町		507	486	41	142	281	-	235	43	3	22
東仲ノ町		587	539	20	179	325	-	256	63	6	15
大明石町	1丁目	589	541	25	182	316	-	256	57	3	18
大明石町	2丁目	525	486	21	180	265	-	213	49	3	20

常住地による15歳以上通学者数							
総数	自市区 町村へ 通学	他市区町村へ通学					通学地 「不詳」
		総数	自市内 他区へ 通学	県内他 市区町 村へ通 学	他県へ 通学	通学市 区町村 「不詳」	
14,418	6,882	7,201	-	5,751	1,390	60	335
52	28	23	-	16	6	1	1
42	18	24	-	22	2	-	-
42	13	28	-	21	6	1	1
24	9	14	-	12	2	-	1
42	13	28	-	25	3	-	1
45	21	23	-	20	3	-	1
26	12	14	-	10	4	-	-
34	17	16	-	15	1	-	1
80	38	37	-	30	7	-	5
92	34	57	-	44	12	1	1
37	19	17	-	14	3	-	1
11	4	6	-	5	1	-	1
33	11	22	-	17	5	-	-
32	9	23	-	14	8	1	-
29	12	17	-	13	4	-	-
25	13	11	-	9	2	-	1
57	24	32	-	22	10	-	1
25	10	15	-	7	8	-	-
28	11	17	-	11	6	-	-
21	11	10	-	9	1	-	-
18	9	9	-	8	1	-	-
34	17	17	-	13	4	-	-
28	8	20	-	17	3	-	-
89	40	48	-	35	11	2	1
33	15	15	-	12	2	1	3
32	14	15	-	14	1	-	3
53	20	30	-	22	8	-	3
254	107	144	-	101	42	1	3
29	13	16	-	14	2	-	-
61	20	41	-	38	3	-	-
64	23	40	-	29	11	-	1
45	15	28	-	21	6	1	2
29	12	17	-	13	4	-	-
43	13	29	-	21	7	1	1
55	21	34	-	30	4	-	-
28	14	14	-	12	2	-	-
57	15	41	-	31	10	-	1
34	14	20	-	16	4	-	-
22	5	16	-	13	3	-	1
39	18	21	-	16	3	2	-
X	X	X	X	X	X	X	X
38	19	17	-	13	4	-	2
49	23	26	-	21	4	1	-
23	9	14	-	12	2	-	-
13	3	8	-	7	1	-	2
18	9	9	-	7	1	1	-
20	6	13	-	9	4	-	1
24	11	13	-	11	2	-	-
4	2	1	-	1	-	-	1
23	6	17	-	8	9	-	-
31	17	14	-	13	1	-	-
57	23	33	-	23	9	1	1
17	7	10	-	8	2	-	-
36	10	25	-	20	5	-	1
2	1	1	-	1	-	-	-
21	12	9	-	8	1	-	-
48	22	25	-	14	11	-	1
48	20	25	-	22	3	-	3
39	10	28	-	25	3	-	1

第12表 常住地による従業地・通学地（9区分），男女別15歳以上就業者数及び15歳以上通学者数（つづき）

大字・町名	総数(常住地による従業地・通学地)	常住地による15歳以上就業者数									
		総数	自宅で従業	自宅外の自市区町村で従業	他市区町村で従業					従業地「不詳」	
					総数	自市内他区で従業	県内他市区町村で従業	他県で従業	従業市区町村「不詳・外国」		
本町	1丁目	380	344	69	77	184	-	154	28	2	14
本町	2丁目	424	398	77	122	187	-	156	30	1	12
材木町		337	294	48	114	124	-	99	23	2	8
樽屋町		554	517	65	160	266	-	228	34	4	26
日富美町		241	216	27	89	86	-	74	11	1	14
大観町		343	319	38	142	131	-	113	13	5	8
港町		347	322	63	135	112	-	100	9	3	12
岬町		365	341	93	138	96	-	88	5	3	14
大蔵海岸通	1丁目	-	-	-	-	-	-	-	-	-	-
大蔵海岸通	2丁目	-	-	-	-	-	-	-	-	-	-
西新町	1丁目	353	318	36	132	134	-	112	15	7	16
西新町	2丁目	517	478	46	183	224	-	182	35	7	25
西新町	3丁目	303	283	39	106	124	-	110	11	3	14
北王子町		454	417	22	163	223	-	182	40	1	9
王子	1丁目	208	192	13	71	98	-	86	11	1	10
王子	2丁目	346	318	28	133	136	-	119	14	3	21
南王子町		220	200	12	86	91	-	78	12	1	11
大道町	1丁目	347	321	16	141	150	-	132	16	2	14
大道町	2丁目	269	250	22	92	125	-	108	12	5	11
硯町	1丁目	193	181	28	79	64	-	59	5	-	10
硯町	2丁目	653	586	12	225	324	-	285	38	1	25
硯町	3丁目	807	734	27	319	369	-	323	42	4	19
田町	1丁目	269	255	17	99	134	-	114	18	2	5
田町	2丁目	370	329	17	101	196	-	168	26	2	15
新明町		168	155	14	74	61	-	58	3	-	6
船上町		460	409	37	144	215	-	177	33	5	13
和坂稲荷町		76	69	4	26	34	-	30	4	-	5
宮の上		545	502	16	197	268	-	232	34	2	21
立石	1丁目	177	151	8	73	65	-	60	5	-	5
立石	2丁目	366	330	14	154	158	-	136	22	-	4
貴崎	1丁目	213	189	5	82	100	-	84	15	1	2
貴崎	2丁目	289	263	13	140	104	-	90	11	3	6
貴崎	3丁目	856	778	24	334	385	-	329	45	11	35
貴崎	4丁目	259	225	19	99	97	-	85	9	3	10
貴崎	5丁目	487	441	16	168	231	-	199	29	3	26
南貴崎町		167	153	6	70	71	-	64	7	-	6
林崎町	1丁目	56	50	7	22	19	-	16	3	-	2
林崎町	2丁目	292	270	24	115	118	-	104	13	1	13
林崎町	3丁目	565	521	36	226	239	-	211	27	1	20
林	1丁目	189	177	17	70	76	-	66	8	2	14
林	2丁目	364	330	55	151	110	-	101	8	1	14
林	3丁目	361	330	60	133	127	-	115	9	3	10
松江		927	842	55	352	399	-	356	36	7	36
和坂	1丁目	552	527	26	221	258	-	222	32	4	22
和坂	2丁目	336	305	21	128	137	-	117	18	2	19
和坂	3丁目	392	363	23	110	225	-	185	34	6	5
西明石町	1丁目	180	165	4	45	99	-	87	12	-	17
西明石町	2丁目	238	216	4	78	126	-	105	19	2	8
西明石町	3丁目	218	199	14	70	112	-	93	18	1	3
西明石町	4丁目	129	117	14	35	64	-	48	13	3	4
西明石町	5丁目	304	269	12	102	148	-	129	19	-	7
川崎町		819	720	26	239	450	-	345	103	2	5
西明石南町	1丁目	166	155	9	57	76	-	60	14	2	13
西明石南町	2丁目	464	441	48	142	223	-	185	32	6	28
西明石南町	3丁目	948	907	19	262	607	-	445	161	1	19
和坂		343	314	17	112	175	-	148	25	2	10
花園町		58	56	2	14	38	-	35	3	-	2
松の内	1丁目	713	674	33	238	374	-	298	71	5	29
松の内	2丁目	762	714	21	212	450	-	368	81	1	31
野々上	1丁目	463	420	28	152	216	-	187	25	4	24

常住地による15歳以上通学者数							
総数	自市区 町村へ 通学	他市区町村へ通学					通学地 「不詳」
		総数	自市内 他区へ 通学	県内他 市区町 村へ通 学	他県へ 通学	通学市 区町村 「不詳」	
36	15	21	-	13	7	1	-
26	11	14	-	12	2	-	1
43	18	25	-	18	7	-	-
37	16	20	-	16	3	1	1
25	10	15	-	13	2	-	-
24	11	12	-	10	2	-	1
25	6	18	-	16	1	1	1
24	11	13	-	13	-	-	-
-	-	-	-	-	-	-	-
-	-	-	-	-	-	-	-
35	19	15	-	12	1	2	1
39	13	24	-	20	4	-	2
20	8	12	-	11	1	-	-
37	24	13	-	10	3	-	-
16	8	7	-	7	-	-	1
28	14	14	-	11	3	-	-
20	5	15	-	12	3	-	-
26	10	15	-	8	7	-	1
19	7	12	-	10	1	1	-
12	9	3	-	3	-	-	-
67	26	40	-	29	11	-	1
73	36	35	-	26	8	1	2
14	4	9	-	8	1	-	1
41	20	21	-	20	1	-	-
13	7	6	-	5	1	-	-
51	27	24	-	20	4	-	-
7	2	5	-	5	-	-	-
43	23	17	-	14	3	-	3
26	17	9	-	8	1	-	-
36	18	17	-	13	4	-	1
24	9	15	-	14	1	-	-
26	12	14	-	13	1	-	-
78	36	40	-	33	7	-	2
34	17	16	-	15	1	-	1
46	26	20	-	14	6	-	-
14	7	6	-	6	-	-	1
6	4	2	-	2	-	-	-
22	10	11	-	8	3	-	1
44	19	22	-	19	3	-	3
12	3	8	-	7	1	-	1
34	17	17	-	13	4	-	-
31	11	19	-	18	1	-	1
85	50	33	-	21	12	-	2
25	13	11	-	8	3	-	1
31	12	19	-	15	4	-	-
29	14	14	-	11	3	-	1
15	6	9	-	8	1	-	-
22	6	16	-	14	2	-	-
19	3	16	-	13	3	-	-
12	5	6	-	4	2	-	1
35	10	24	-	18	5	1	1
99	32	67	-	58	9	-	-
11	5	6	-	6	-	-	-
23	8	15	-	12	3	-	-
41	26	15	-	11	4	-	-
29	14	13	-	11	2	-	2
2	1	1	-	1	-	-	-
39	14	24	-	17	7	-	1
48	17	30	-	25	5	-	1
43	20	21	-	16	5	-	2

第12表 常住地による従業地・通学地（9区分），男女別15歳以上就業者数及び15歳以上通学者数（つづき）

大字・町名	総数(常住地による従業地・通学地)	常住地による15歳以上就業者数								
		総数	自宅で従業	自宅外の自市区町村で従業	他市区町村で従業				従業地「不詳」	
					総数	自市内他区で従業	県内他市区町村で従業	他県で従業	従業市区町村「不詳・外国」	
野々上 2丁目	356	334	14	114	186	-	161	21	4	20
野々上 3丁目	739	668	24	234	380	-	317	62	1	30
小久保 1丁目	820	775	21	277	449	-	362	81	6	28
小久保 2丁目	618	579	25	184	334	-	267	65	2	36
小久保 3丁目	710	651	16	248	371	-	296	72	3	16
小久保 4丁目	454	415	13	139	259	-	232	27	-	4
小久保 5丁目	594	536	28	179	321	-	266	55	-	8
小久保 6丁目	601	536	20	186	309	-	253	54	2	21
西明石北町 1丁目	284	245	10	101	132	-	113	18	1	2
西明石北町 2丁目	197	185	7	60	112	-	87	22	3	6
西明石北町 3丁目	442	402	29	154	204	-	165	35	4	15
鳥羽	1,681	1,477	73	583	788	-	655	115	18	33
西明石東町	368	340	23	98	204	-	175	24	5	15
旭が丘	398	371	28	98	232	-	190	36	6	13
明南町 1丁目	241	211	8	77	117	-	97	18	2	9
明南町 2丁目	726	663	45	227	372	-	311	61	-	19
明南町 3丁目	7	7	2	1	4	-	4	-	-	-
沢野 1丁目	154	141	5	40	88	-	71	16	1	8
沢野 2丁目	225	197	11	68	114	-	92	22	-	4
小久保	494	439	12	143	276	-	189	85	2	8
西明石西町 1丁目	277	259	15	99	140	-	111	26	3	5
西明石西町 2丁目	491	449	12	171	252	-	211	41	-	14
別所町	581	546	23	223	272	-	231	39	2	28
東藤江 1丁目	452	413	20	163	202	-	161	30	11	28
東藤江 2丁目	262	244	11	107	122	-	108	14	-	4
藤が丘 1丁目	459	415	21	192	198	-	166	27	5	4
藤が丘 2丁目	373	331	32	139	159	-	139	20	-	1
藤江	5,047	4,578	206	1,714	2,554	-	2,066	464	24	104
大久保町松陰新田	136	125	40	41	42	-	38	3	1	2
大久保町森田	947	852	33	348	453	-	361	82	10	18
大久保町松陰	2,014	1,840	93	740	971	-	853	112	6	36
大久保町大久保町	3,080	2,785	133	1,207	1,390	-	1,178	197	15	55
大久保町駅前 1丁目	439	412	15	175	202	-	178	23	1	20
大久保町駅前 2丁目	470	438	15	196	209	-	185	21	3	18
大久保町大窪	7,285	6,626	353	2,669	3,404	-	2,963	409	32	200
大久保町山手台 1丁目	263	243	17	106	110	-	99	7	4	10
大久保町山手台 2丁目	355	317	15	120	177	-	159	16	2	5
大久保町山手台 3丁目	274	250	15	108	122	-	110	8	4	5
大久保町山手台 4丁目	294	266	5	107	153	-	135	17	1	1
大久保町高丘 1丁目	477	426	20	165	231	-	210	18	3	10
大久保町高丘 2丁目	270	250	17	96	135	-	116	19	-	2
大久保町高丘 3丁目	1,094	993	42	403	518	-	465	47	6	30
大久保町高丘 4丁目	210	187	7	63	110	-	88	20	2	7
大久保町高丘 5丁目	844	750	44	289	399	-	367	28	4	18
大久保町高丘 6丁目	228	197	27	54	113	-	94	16	3	3
大久保町高丘 7丁目	914	830	40	274	497	-	444	48	5	19
大久保町西脇	1,600	1,447	82	640	661	-	582	71	8	64
大久保町緑が丘	476	438	20	164	245	-	211	31	3	9
大久保町茜 1丁目	177	167	2	57	103	-	98	5	-	5
大久保町茜 2丁目	192	188	4	84	100	-	90	9	1	-
大久保町茜 3丁目	114	106	3	46	55	-	49	6	-	2
大久保町谷八木	2,945	2,617	120	1,159	1,260	-	1,067	176	17	78
大久保町八木	1,117	1,041	62	508	447	-	378	58	11	24
大久保町福田	214	189	7	79	97	-	85	11	1	6
大久保町福田 1丁目	118	106	4	39	61	-	54	7	-	2
大久保町福田 2丁目	181	162	10	62	87	-	76	10	1	3
大久保町福田 3丁目	521	445	7	173	247	-	203	43	1	18
大久保町江井島	2,984	2,657	185	1,238	1,158	-	1,016	128	14	76
大久保町西島	5,268	4,559	173	2,096	2,164	-	1,872	263	29	126
大久保町わかば	681	618	26	233	338	-	287	48	3	21

常住地による15歳以上通学者数							
総数	自市区 町村へ 通学	他市区町村へ通学					通学地 「不詳」
		総数	自市内 他区へ 通学	県内他 市区町 村へ通 学	他県へ 通学	通学市 区町村 「不詳」	
22	11	11	-	8	3	-	-
71	34	35	-	29	6	-	2
45	22	21	-	16	5	-	2
39	22	16	-	11	5	-	1
59	28	29	-	20	8	1	2
39	11	27	-	22	5	-	1
58	30	26	-	19	7	-	2
65	39	25	-	19	6	-	1
39	20	18	-	13	5	-	1
12	4	8	-	5	3	-	-
40	20	20	-	11	9	-	-
204	102	98	-	83	15	-	4
28	9	18	-	13	5	-	1
27	8	18	-	12	6	-	1
30	12	18	-	13	5	-	-
63	33	29	-	24	5	-	1
-	-	-	-	-	-	-	-
13	4	9	-	7	2	-	-
28	8	19	-	15	4	-	1
55	21	33	-	25	8	-	1
18	5	11	-	10	1	-	2
42	18	22	-	17	4	1	2
35	14	20	-	13	7	-	1
39	21	18	-	14	3	1	-
18	11	7	-	6	1	-	-
44	19	25	-	20	5	-	-
42	23	18	-	12	6	-	1
469	228	232	-	172	60	-	9
11	4	7	-	6	1	-	-
95	51	41	-	29	10	2	3
174	101	73	-	58	15	-	-
295	151	137	-	99	35	3	7
27	11	15	-	12	2	1	1
32	22	10	-	7	3	-	-
659	340	302	-	237	60	5	17
20	7	11	-	10	1	-	2
38	21	16	-	12	4	-	1
24	16	8	-	5	3	-	-
28	20	8	-	5	3	-	-
51	25	25	-	20	5	-	1
20	11	9	-	6	3	-	-
101	45	56	-	49	7	-	-
23	10	13	-	7	4	2	-
94	48	43	-	38	5	-	3
31	12	16	-	13	3	-	3
84	36	45	-	31	12	2	3
153	62	86	-	70	16	-	5
38	11	26	-	21	4	1	1
10	5	5	-	5	-	-	-
4	3	1	-	1	-	-	-
8	3	5	-	4	1	-	-
328	163	157	-	129	28	-	8
76	32	44	-	36	7	1	-
25	15	9	-	7	2	-	1
12	7	5	-	5	-	-	-
19	11	8	-	8	-	-	-
76	52	24	-	20	4	-	-
327	165	158	-	126	32	-	4
709	354	336	-	277	56	3	19
63	34	27	-	22	5	-	2

第12表 常住地による従業地・通学地（9区分），男女別15歳以上就業者数及び15歳以上通学者数（つづき）

大字・町名	総数(常住地による従業地・通学地)	常住地による15歳以上就業者数								従業地「不詳」
		総数	自宅で従業	自宅外の市区町村で従業	他市区町村で従業				従業市区町村「不詳・外国」	
					総数	自市内他区で従業	県内他市区町村で従業	他県で従業		
大久保町ゆりのき通 1丁目	2,283	1,812	47	625	1,117	-	908	207	2	23
大久保町ゆりのき通 2丁目	677	564	13	213	334	-	275	58	1	4
大久保町ゆりのき通 3丁目	-	-	-	-	-	-	-	-	-	-
魚住町金ヶ崎	2,008	1,815	112	772	880	-	770	102	8	51
魚住町長坂寺	2,072	1,820	113	769	882	-	782	91	9	56
魚住町錦が丘 1丁目	570	490	23	214	239	-	204	33	2	14
魚住町錦が丘 2丁目	211	178	4	55	116	-	102	11	3	3
魚住町錦が丘 3丁目	417	381	17	164	196	-	169	24	3	4
魚住町錦が丘 4丁目	164	158	10	57	84	-	81	2	1	7
魚住町鴨池	661	598	14	280	291	-	259	31	1	13
魚住町清水	8,137	7,240	402	2,649	3,906	-	3,568	295	43	283
魚住町中尾	1,620	1,453	80	651	667	-	597	62	8	55
魚住町住吉 1丁目	456	397	12	154	218	-	195	21	2	13
魚住町住吉 2丁目	895	820	31	338	420	-	372	42	6	31
魚住町住吉 3丁目	599	518	15	244	246	-	230	11	5	13
魚住町住吉 4丁目	568	491	21	223	233	-	201	23	9	14
魚住町西岡	5,603	4,939	245	2,006	2,524	-	2,235	240	49	164
二見町福里	2,000	1,778	92	606	1,025	-	927	86	12	55
二見町東二見	5,819	5,172	342	2,172	2,521	-	2,259	230	32	137
二見町西二見	6,249	5,489	255	2,060	3,000	-	2,673	285	42	174
二見町西二見駅前 1丁目	8	8	4	4	-	-	-	-	-	-
二見町西二見駅前 2丁目	201	182	10	74	91	-	82	8	1	7
二見町西二見駅前 3丁目	287	265	4	75	183	-	168	12	3	3
二見町西二見駅前 4丁目	156	151	3	48	92	-	88	3	1	8
二見町南二見	-	-	-	-	-	-	-	-	-	-
全市(男)	80,320	72,939	3,904	21,880	44,810	-	37,453	6,803	554	2,345
松が丘 1丁目	324	297	11	78	193	-	179	14	-	15
松が丘 2丁目	299	274	4	59	201	-	183	17	1	10
松が丘 3丁目	233	211	12	33	165	-	139	23	3	1
松が丘 4丁目	300	287	7	74	198	-	181	15	2	8
松が丘 5丁目	255	238	13	62	154	-	128	24	2	9
松が丘北町	265	234	1	47	179	-	136	43	-	7
大蔵谷奥	185	169	7	39	113	-	93	20	-	10
東山町	215	197	9	41	146	-	128	17	1	1
朝霧北町	351	311	13	70	214	-	178	33	3	14
朝霧台	348	309	4	74	227	-	188	35	4	4
朝霧山手町	189	172	7	47	117	-	92	23	2	1
朝霧南町 1丁目	60	54	3	8	42	-	32	10	-	1
朝霧南町 2丁目	247	234	7	47	178	-	144	34	-	2
朝霧南町 3丁目	183	169	10	34	118	-	99	17	2	7
朝霧南町 4丁目	260	244	12	57	170	-	137	29	4	5
朝霧東町 1丁目	151	138	9	37	86	-	73	11	2	6
朝霧東町 2丁目	348	324	17	68	227	-	177	49	1	12
朝霧東町 3丁目	153	139	9	34	91	-	83	8	-	5
朝霧町 1丁目	170	159	13	34	108	-	97	10	1	4
朝霧町 2丁目	120	110	14	26	66	-	51	15	-	4
朝霧町 3丁目	107	97	8	23	60	-	52	7	1	6
北朝霧丘 1丁目	238	222	7	45	169	-	153	16	-	1
北朝霧丘 2丁目	178	167	11	30	112	-	100	9	3	14
東朝霧丘	462	414	25	96	283	-	239	41	3	10
中朝霧丘	227	206	7	49	141	-	119	21	1	9
西朝霧丘	138	122	7	23	86	-	72	14	-	6
荷山町	241	217	5	46	155	-	130	25	-	11
東野町	1,120	987	49	196	724	-	570	146	8	18
太寺大野町	204	185	8	46	122	-	104	18	-	9
太寺天王町	296	266	15	64	183	-	153	28	2	4
太寺 1丁目	285	253	16	61	170	-	129	35	6	6
太寺 2丁目	200	179	10	48	119	-	88	30	1	2
太寺 3丁目	141	126	10	36	78	-	61	17	-	2
太寺 4丁目	205	184	11	54	114	-	88	24	2	5

常住地による15歳以上通学者数							
総数	自市区 町村へ 通学	他市区町村へ通学					通学地 「不詳」
		総数	自市内 他区へ 通学	県内他 市区町 村へ通 学	他県へ 通学	通学市 区町村 「不詳」	
471	240	225	-	178	46	1	6
113	61	51	-	41	10	-	1
-	-	-	-	-	-	-	-
193	94	90	-	72	18	-	9
252	136	111	-	85	24	2	5
80	36	43	-	32	11	-	1
33	13	20	-	16	4	-	-
36	17	18	-	14	4	-	1
6	4	1	-	1	-	-	1
63	28	34	-	26	7	1	1
897	465	399	-	339	60	-	33
167	86	75	-	65	9	1	6
59	24	33	-	29	4	-	2
75	31	43	-	35	7	1	1
81	41	35	-	30	5	-	5
77	43	34	-	31	3	-	-
664	397	252	-	219	32	1	15
222	111	102	-	84	16	2	9
647	302	326	-	269	55	2	19
760	335	410	-	332	76	2	15
-	-	-	-	-	-	-	-
19	8	11	-	8	3	-	-
22	12	9	-	9	-	-	1
5	1	4	-	3	-	1	-
-	-	-	-	-	-	-	-
7,381	3,473	3,747	-	2,857	862	28	161
27	14	12	-	8	4	-	1
25	9	16	-	15	1	-	-
22	6	15	-	12	3	-	1
13	4	8	-	7	1	-	1
17	4	13	-	12	1	-	-
31	11	19	-	16	3	-	1
16	7	9	-	6	3	-	-
18	9	8	-	8	-	-	1
40	20	18	-	14	4	-	2
39	12	27	-	19	7	1	-
17	10	7	-	6	1	-	-
6	2	4	-	3	1	-	-
13	2	11	-	8	3	-	-
14	1	13	-	7	5	1	-
16	4	12	-	9	3	-	-
13	5	7	-	5	2	-	1
24	9	14	-	9	5	-	1
14	6	8	-	2	6	-	-
11	3	8	-	5	3	-	-
10	4	6	-	5	1	-	-
10	3	7	-	7	-	-	-
16	11	5	-	3	2	-	-
11	3	8	-	6	2	-	-
48	25	23	-	17	5	1	-
21	9	11	-	9	2	-	1
16	9	7	-	7	-	-	-
24	9	15	-	9	6	-	-
133	56	75	-	46	28	1	2
19	7	12	-	11	1	-	-
30	10	20	-	18	2	-	-
32	10	22	-	16	6	-	-
21	8	12	-	8	3	1	1
15	5	10	-	8	2	-	-
21	5	16	-	10	5	1	-

第12表 常住地による従業地・通学地（9区分），男女別15歳以上就業者数及び15歳以上通学者数（つづき）

大字・町名	総数(常住地による従業地・通学地)	常住地による15歳以上就業者数									
		総数	自宅で従業	自宅外の自市区町村で従業	他市区町村で従業					従業地「不詳」	
					総数	自市内他区で従業	県内他市区町村で従業	他県で従業	従業市区町村「不詳・外国」		
東人丸町		273	243	11	65	160	-	129	29	2	7
人丸町		129	117	13	42	59	-	46	13	-	3
山下町		242	215	6	48	160	-	120	40	-	1
上ノ丸	1丁目	230	213	18	42	148	-	120	27	1	5
上ノ丸	2丁目	173	161	7	37	110	-	92	18	-	7
上ノ丸	3丁目	223	201	5	53	138	-	102	34	2	5
明石公園		X	X	X	X	X	X	X	X	X	X
鷹匠町		349	329	21	81	220	-	164	52	4	7
茶園場町		240	212	6	65	133	-	110	20	3	8
大蔵八幡町		222	209	9	50	146	-	122	23	1	4
大蔵町		95	86	13	18	55	-	46	8	1	-
大蔵中町		155	143	25	29	86	-	74	8	4	3
大蔵本町		117	106	14	31	61	-	50	10	1	-
大蔵天神町		112	97	7	36	52	-	47	5	-	2
天文町	1丁目	53	50	6	15	27	-	26	1	-	2
天文町	2丁目	89	72	4	21	46	-	35	11	-	1
相生町	1丁目	141	130	13	35	80	-	59	21	-	2
相生町	2丁目	304	276	17	75	167	-	129	37	1	17
中崎	1丁目	99	92	6	32	52	-	35	16	1	2
中崎	2丁目	252	237	12	55	159	-	119	38	2	11
鍛冶屋町		30	29	5	8	15	-	13	2	-	1
桜町		300	286	22	62	190	-	153	35	2	12
東仲ノ町		313	292	10	75	198	-	149	46	3	9
大明石町	1丁目	325	293	12	86	189	-	147	39	3	6
大明石町	2丁目	281	264	12	81	158	-	124	32	2	13
本町	1丁目	198	186	34	31	112	-	90	21	1	9
本町	2丁目	241	226	37	58	124	-	102	22	-	7
材木町		183	163	23	53	81	-	61	18	2	6
樽屋町		312	293	32	69	174	-	148	25	1	18
日富美町		130	118	14	41	58	-	49	9	-	5
大観町		188	176	26	70	77	-	63	11	3	3
港町		200	190	44	71	70	-	63	5	2	5
岬町		232	219	70	81	62	-	56	4	2	6
大蔵海岸通	1丁目	-	-	-	-	-	-	-	-	-	-
大蔵海岸通	2丁目	-	-	-	-	-	-	-	-	-	-
西新町	1丁目	190	174	21	62	82	-	71	9	2	9
西新町	2丁目	267	248	29	77	127	-	96	26	5	15
西新町	3丁目	154	145	16	38	83	-	72	8	3	8
北王子町		263	243	12	78	146	-	115	30	1	7
王子	1丁目	102	94	6	30	55	-	48	6	1	3
王子	2丁目	192	178	15	55	94	-	81	11	2	14
南王子町		119	111	7	41	58	-	49	8	1	5
大道町	1丁目	179	163	8	54	94	-	82	11	1	7
大道町	2丁目	148	140	13	41	79	-	65	10	4	7
硯町	1丁目	111	104	15	38	42	-	38	4	-	9
硯町	2丁目	349	317	8	93	200	-	172	27	1	16
硯町	3丁目	461	424	19	154	241	-	205	34	2	10
田町	1丁目	164	155	9	49	93	-	80	12	1	4
田町	2丁目	233	216	12	46	147	-	129	17	1	11
新明町		94	87	6	36	42	-	39	3	-	3
船上町		261	242	21	65	149	-	113	31	5	7
和坂稻荷町		48	42	1	15	23	-	20	3	-	3
宮の上		303	281	10	83	176	-	144	30	2	12
立石	1丁目	96	90	4	34	47	-	42	5	-	5
立石	2丁目	206	187	7	73	105	-	88	17	-	2
貴崎	1丁目	115	104	2	36	66	-	52	14	-	-
貴崎	2丁目	144	132	7	50	71	-	62	9	-	4
貴崎	3丁目	464	417	14	137	249	-	207	34	8	17
貴崎	4丁目	125	107	10	37	54	-	48	5	1	6
貴崎	5丁目	281	259	6	83	156	-	135	21	-	14

常住地による15歳以上通学者数							
総数	自市区町村へ通学	他市区町村へ通学					通学地「不詳」
		総数	自市内他区へ通学	県内市区町村へ通学	他県へ通学	通学市区町村「不詳」	
30	12	18	-	14	4	-	-
12	8	4	-	2	2	-	-
27	8	19	-	14	5	-	-
17	7	10	-	8	2	-	-
12	2	9	-	7	2	-	1
22	12	10	-	7	2	1	-
X	X	X	X	X	X	X	X
20	9	9	-	5	4	-	2
28	14	14	-	11	3	-	-
13	6	7	-	6	1	-	-
9	2	6	-	5	1	-	1
12	6	6	-	5	-	1	-
11	4	6	-	3	3	-	1
15	7	8	-	7	1	-	-
3	1	1	-	1	-	-	1
17	4	13	-	5	8	-	-
11	4	7	-	6	1	-	-
28	7	21	-	14	6	1	-
7	3	4	-	3	1	-	-
15	4	10	-	8	2	-	1
1	-	1	-	1	-	-	-
14	7	7	-	6	1	-	-
21	10	10	-	4	6	-	1
32	12	17	-	15	2	-	3
17	3	14	-	12	2	-	-
12	5	7	-	4	3	-	-
15	8	6	-	5	1	-	1
20	11	9	-	4	5	-	-
19	9	10	-	7	2	1	-
12	6	6	-	5	1	-	-
12	7	5	-	3	2	-	-
10	2	8	-	6	1	1	-
13	6	7	-	7	-	-	-
-	-	-	-	-	-	-	-
-	-	-	-	-	-	-	-
16	9	7	-	6	-	1	-
19	5	13	-	11	2	-	1
9	2	7	-	6	1	-	-
20	13	7	-	6	1	-	-
8	2	5	-	5	-	-	1
14	6	8	-	5	3	-	-
8	2	6	-	4	2	-	-
16	5	10	-	4	6	-	1
8	3	5	-	4	1	-	-
7	5	2	-	2	-	-	-
32	16	16	-	11	5	-	-
37	19	18	-	16	2	-	-
9	1	7	-	6	1	-	1
17	8	9	-	9	-	-	-
7	3	4	-	3	1	-	-
19	8	11	-	8	3	-	-
6	1	5	-	5	-	-	-
22	11	11	-	9	2	-	-
6	5	1	-	1	-	-	-
19	10	9	-	7	2	-	-
11	4	7	-	7	-	-	-
12	4	8	-	7	1	-	-
47	22	25	-	20	5	-	-
18	8	9	-	8	1	-	1
22	14	8	-	6	2	-	-

第12表 常住地による従業地・通学地（9区分），男女別15歳以上就業者数及び15歳以上通学者数（つづき）

大字・町名	総数(常住地による従業地・通学地)	常住地による15歳以上就業者数									
		総数	自宅で従業	自宅外の自市区町村で従業	他市区町村で従業				従業地「不詳」		
					総数	自市内他区で従業	県内他市区町村で従業	他県で従業	従業市区町村「不詳・外国」		
南貴崎町		103	95	4	36	53	-	48	5	-	2
林崎町	1丁目	30	27	4	10	12	-	11	1	-	1
林崎町	2丁目	171	159	17	46	86	-	73	12	1	10
林崎町	3丁目	297	274	20	94	150	-	127	22	1	10
林	1丁目	115	107	12	46	41	-	36	5	-	8
林	2丁目	207	191	38	84	60	-	53	6	1	9
林	3丁目	201	185	43	55	81	-	72	8	1	6
松江		538	490	32	168	276	-	244	25	7	14
和坂	1丁目	317	301	14	117	159	-	131	24	4	11
和坂	2丁目	195	181	12	69	88	-	75	11	2	12
和坂	3丁目	219	201	14	41	143	-	113	26	4	3
西明石町	1丁目	113	104	2	19	68	-	57	11	-	15
西明石町	2丁目	130	115	3	27	80	-	66	13	1	5
西明石町	3丁目	130	122	7	35	77	-	63	14	-	3
西明石町	4丁目	77	70	9	9	50	-	37	10	3	2
西明石町	5丁目	166	150	5	50	90	-	74	16	-	5
川崎町		466	412	15	96	297	-	222	73	2	4
西明石南町	1丁目	87	83	6	26	44	-	36	7	1	7
西明石南町	2丁目	255	243	22	73	134	-	104	26	4	14
西明石南町	3丁目	659	634	8	149	467	-	333	133	1	10
和坂		188	170	10	44	109	-	90	18	1	7
花園町		29	28	2	4	20	-	19	1	-	2
松の内	1丁目	403	383	21	114	228	-	168	57	3	20
松の内	2丁目	426	403	11	97	276	-	215	60	1	19
野々上	1丁目	273	247	13	82	139	-	115	22	2	13
野々上	2丁目	205	195	9	53	123	-	102	19	2	10
野々上	3丁目	421	383	12	108	246	-	202	44	-	17
小久保	1丁目	401	383	9	110	250	-	197	50	3	14
小久保	2丁目	339	319	15	88	196	-	147	47	2	20
小久保	3丁目	442	410	8	133	260	-	203	55	2	9
小久保	4丁目	288	272	7	74	188	-	168	20	-	3
小久保	5丁目	339	316	18	77	215	-	170	45	-	6
小久保	6丁目	338	309	10	80	205	-	159	44	2	14
西明石北町	1丁目	164	141	5	43	91	-	79	11	1	2
西明石北町	2丁目	113	105	4	30	70	-	50	18	2	1
西明石北町	3丁目	257	237	16	82	130	-	99	29	2	9
鳥羽		946	844	40	244	542	-	432	99	11	18
西明石東町		203	191	11	39	131	-	110	16	5	10
旭が丘		243	229	15	52	154	-	120	31	3	8
明南町	1丁目	137	116	4	38	71	-	58	12	1	3
明南町	2丁目	422	385	29	101	243	-	191	52	-	12
明南町	3丁目	4	4	1	-	3	-	3	-	-	-
沢野	1丁目	87	81	4	17	56	-	43	12	1	4
沢野	2丁目	123	110	7	31	71	-	53	18	-	1
小久保		280	246	6	62	173	-	107	65	1	5
西明石西町	1丁目	158	147	6	49	88	-	66	20	2	4
西明石西町	2丁目	276	254	7	74	165	-	133	32	-	8
別所町		331	316	13	117	168	-	140	28	-	18
東藤江	1丁目	269	249	13	88	134	-	103	25	6	14
東藤江	2丁目	141	134	6	52	75	-	62	13	-	1
藤が丘	1丁目	250	229	12	86	129	-	102	23	4	2
藤が丘	2丁目	192	175	15	54	105	-	89	16	-	1
藤江		2,864	2,625	110	708	1,751	-	1,347	385	19	56
大久保町松陰新田		74	70	20	22	26	-	24	2	-	2
大久保町森田		544	500	22	159	306	-	237	61	8	13
大久保町松陰		1,157	1,069	45	343	659	-	565	90	4	22
大久保町大久保町		1,763	1,612	68	551	958	-	790	157	11	35
大久保町駅前	1丁目	228	216	8	81	114	-	95	18	1	13
大久保町駅前	2丁目	267	249	6	109	123	-	108	15	-	11
大久保町大窪		4,119	3,786	189	1,150	2,324	-	1,966	332	26	123

常住地による15歳以上通学者数							
総数	自市区町村へ通学	他市区町村へ通学					通学地「不詳」
		総数	自市内他区へ通学	県内市区町村へ通学	他県へ通学	通学市区町村「不詳」	
8	4	3	-	3	-	-	1
3	2	1	-	1	-	-	-
12	4	7	-	5	2	-	1
23	12	10	-	8	2	-	1
8	-	7	-	6	1	-	1
16	8	8	-	4	4	-	-
16	5	10	-	9	1	-	1
48	28	20	-	12	8	-	-
16	8	7	-	4	3	-	1
14	5	9	-	7	2	-	-
18	9	9	-	8	1	-	-
9	5	4	-	4	-	-	-
15	4	11	-	9	2	-	-
8	1	7	-	5	2	-	-
7	3	4	-	3	1	-	-
16	7	9	-	8	1	-	-
54	16	38	-	31	7	-	-
4	2	2	-	2	-	-	-
12	2	10	-	8	2	-	-
25	17	8	-	7	1	-	-
18	11	6	-	5	1	-	1
1	1	-	-	-	-	-	-
20	7	13	-	7	6	-	-
23	9	13	-	11	2	-	1
26	11	14	-	10	4	-	1
10	6	4	-	2	2	-	-
38	20	17	-	15	2	-	1
18	10	7	-	4	3	-	1
20	9	10	-	5	5	-	1
32	17	14	-	9	5	-	1
16	4	12	-	10	2	-	-
23	10	13	-	8	5	-	-
29	17	11	-	9	2	-	1
23	10	12	-	9	3	-	1
8	2	6	-	3	3	-	-
20	7	13	-	6	7	-	-
102	53	47	-	38	9	-	2
12	4	7	-	5	2	-	1
14	3	10	-	5	5	-	1
21	11	10	-	7	3	-	-
37	17	20	-	17	3	-	-
-	-	-	-	-	-	-	-
6	2	4	-	4	-	-	-
13	2	11	-	11	-	-	-
34	11	22	-	15	7	-	1
11	3	6	-	5	1	-	2
22	7	14	-	11	3	-	1
15	4	11	-	8	3	-	-
20	8	12	-	9	2	1	-
7	4	3	-	3	-	-	-
21	7	14	-	9	5	-	-
17	9	8	-	6	2	-	-
239	113	122	-	82	40	-	4
4	2	2	-	2	-	-	-
44	25	18	-	10	8	-	1
88	49	39	-	30	9	-	-
151	70	77	-	57	20	-	4
12	4	8	-	6	1	1	-
18	13	5	-	3	2	-	-
333	168	160	-	123	35	2	5

第12表 常住地による従業地・通学地（9区分），男女別15歳以上就業者数及び15歳以上通学者数（つづき）

大字・町名	総数(常住地による従業地・通学地)	常住地による15歳以上就業者数								
		総数	自宅で従業	自宅外の自市区町村で従業	他市区町村で従業				従業地「不詳」	
					総数	自市内他区で従業	県内他市区町村で従業	他県で従業	従業市区町村「不詳・外国」	
大久保町山手台 1丁目	135	128	7	54	63	-	56	4	3	4
大久保町山手台 2丁目	190	171	8	52	108	-	97	11	-	3
大久保町山手台 3丁目	146	135	10	53	70	-	60	6	4	2
大久保町山手台 4丁目	171	158	-	50	107	-	91	15	1	1
大久保町高丘 1丁目	259	229	12	72	138	-	125	10	3	7
大久保町高丘 2丁目	146	136	10	45	79	-	65	14	-	2
大久保町高丘 3丁目	608	550	23	177	330	-	287	40	3	20
大久保町高丘 4丁目	104	97	4	20	69	-	52	17	-	4
大久保町高丘 5丁目	461	410	24	134	241	-	217	21	3	11
大久保町高丘 6丁目	125	113	15	21	75	-	60	12	3	2
大久保町高丘 7丁目	491	448	21	127	289	-	248	36	5	11
大久保町西脇	896	806	41	283	445	-	386	53	6	37
大久保町緑が丘	269	253	14	77	159	-	130	26	3	3
大久保町茜 1丁目	109	103	1	30	69	-	67	2	-	3
大久保町茜 2丁目	128	127	3	52	72	-	63	9	-	-
大久保町茜 3丁目	76	70	2	21	45	-	39	6	-	2
大久保町谷八木	1,732	1,561	73	529	918	-	759	147	12	41
大久保町八木	645	604	37	242	306	-	257	39	10	19
大久保町福田	123	108	5	32	69	-	60	8	1	2
大久保町福田 1丁目	61	54	2	17	34	-	29	5	-	1
大久保町福田 2丁目	100	92	4	31	57	-	49	7	1	-
大久保町福田 3丁目	288	256	4	61	180	-	146	33	1	11
大久保町江井島	1,677	1,518	101	570	796	-	693	93	10	51
大久保町西島	2,922	2,571	100	894	1,502	-	1,275	208	19	75
大久保町わかば	390	357	15	93	240	-	199	38	3	9
大久保町ゆりのき通 1丁目	1,252	1,009	19	220	759	-	591	166	2	11
大久保町ゆりのき通 2丁目	380	330	8	80	239	-	189	49	1	3
大久保町ゆりのき通 3丁目	-	-	-	-	-	-	-	-	-	-
魚住町金ヶ崎	1,152	1,047	64	361	591	-	507	80	4	31
魚住町長坂寺	1,166	1,033	65	317	609	-	533	68	8	42
魚住町錦が丘 1丁目	327	279	10	100	161	-	132	27	2	8
魚住町錦が丘 2丁目	124	107	3	26	77	-	67	9	1	1
魚住町錦が丘 3丁目	219	197	11	68	116	-	100	14	2	2
魚住町錦が丘 4丁目	81	77	6	21	43	-	42	-	1	7
魚住町鴨池	402	374	8	167	194	-	173	20	1	5
魚住町清水	4,598	4,149	219	1,190	2,566	-	2,296	243	27	174
魚住町中尾	893	812	50	301	433	-	377	51	5	28
魚住町住吉 1丁目	277	246	9	75	153	-	134	18	1	9
魚住町住吉 2丁目	532	495	12	160	308	-	269	35	4	15
魚住町住吉 3丁目	346	303	6	124	164	-	151	10	3	9
魚住町住吉 4丁目	312	281	8	99	167	-	141	19	7	7
魚住町西岡	3,250	2,865	146	920	1,689	-	1,474	184	31	110
二見町福里	1,155	1,034	54	272	674	-	601	62	11	34
二見町東二見	3,273	2,935	192	1,018	1,633	-	1,427	184	22	92
二見町西二見	3,510	3,125	148	905	1,961	-	1,707	228	26	111
二見町西二見駅前 1丁目	4	4	2	2	-	-	-	-	-	-
二見町西二見駅前 2丁目	134	125	5	48	66	-	57	8	1	6
二見町西二見駅前 3丁目	204	197	4	43	149	-	134	12	3	1
二見町西二見駅前 4丁目	99	99	2	23	71	-	67	3	1	3
二見町南二見	-	-	-	-	-	-	-	-	-	-
全市(女)	61,914	54,877	3,129	26,814	23,372	-	21,178	1,931	263	1,562
松が丘 1丁目	293	268	7	96	159	-	146	10	3	6
松が丘 2丁目	236	219	3	73	136	-	130	5	1	7
松が丘 3丁目	159	139	7	54	76	-	74	2	-	2
松が丘 4丁目	229	218	2	76	139	-	136	3	-	1
松が丘 5丁目	236	211	14	87	102	-	93	3	6	8
松が丘北町	182	168	5	67	94	-	89	4	1	2
大蔵谷奥	138	128	4	55	66	-	62	4	-	3
東山町	196	180	9	62	105	-	101	3	1	4
朝霧北町	280	240	9	103	121	-	114	6	1	7

常住地による15歳以上通学者数							
総数	自市区 町村へ 通学	他市区町村へ通学					通学地 「不詳」
		総数	自市内 他区へ 通学	県内他 市区町 村へ通 学	他県へ 通学	通学市 区町村 「不詳」	
7	1	5	-	4	1	-	1
19	10	8	-	5	3	-	1
11	7	4	-	2	2	-	-
13	8	5	-	3	2	-	-
30	12	17	-	15	2	-	1
10	4	6	-	4	2	-	-
58	25	33	-	27	6	-	-
7	4	3	-	2	-	1	-
51	27	21	-	18	3	-	3
12	6	4	-	4	-	-	2
43	19	23	-	14	8	1	1
90	31	56	-	45	11	-	3
16	5	11	-	8	3	-	-
6	4	2	-	2	-	-	-
1	1	-	-	-	-	-	-
6	3	3	-	2	1	-	-
171	76	90	-	67	23	-	5
41	11	30	-	24	6	-	-
15	7	8	-	6	2	-	-
7	4	3	-	3	-	-	-
8	5	3	-	3	-	-	-
32	22	10	-	9	1	-	-
159	76	82	-	61	21	-	1
351	170	172	-	140	30	2	9
33	18	13	-	12	1	-	2
243	128	112	-	89	23	-	3
50	28	21	-	16	5	-	1
-	-	-	-	-	-	-	-
105	48	51	-	39	12	-	6
133	75	56	-	42	13	1	2
48	22	26	-	18	8	-	-
17	7	10	-	7	3	-	-
22	10	11	-	7	4	-	1
4	3	1	-	1	-	-	-
28	12	15	-	9	6	-	1
449	233	200	-	161	39	-	16
81	44	34	-	28	5	1	3
31	10	20	-	16	4	-	1
37	16	20	-	17	3	-	1
43	21	21	-	19	2	-	1
31	22	9	-	9	-	-	-
385	253	124	-	101	22	1	8
121	67	51	-	41	8	2	3
338	157	171	-	133	36	2	10
385	166	212	-	159	52	1	7
-	-	-	-	-	-	-	-
9	4	5	-	4	1	-	-
7	5	1	-	1	-	-	1
-	-	-	-	-	-	-	-
-	-	-	-	-	-	-	-
7,037	3,409	3,454	-	2,894	528	32	174
25	14	11	-	8	2	1	-
17	9	8	-	7	1	-	-
20	7	13	-	9	3	1	-
11	5	6	-	5	1	-	-
25	9	15	-	13	2	-	1
14	10	4	-	4	-	-	-
10	5	5	-	4	1	-	-
16	8	8	-	7	1	-	-
40	18	19	-	16	3	-	3

第12表 常住地による従業地・通学地（9区分），男女別15歳以上就業者数及び15歳以上通学者数（つづき）

大字・町名		総数(常住地による従業地・通学地)	常住地による15歳以上就業者数								従業地「不詳」
			総数	自宅で従業	自宅外の自市区町村で従業	他市区町村で従業				従業市区町村「不詳・外国」	
						総数	自市内他区で従業	県内他市区町村で従業	他県で従業		
西新町	1丁目	163	144	15	70	52	-	41	6	5	7
西新町	2丁目	250	230	17	106	97	-	86	9	2	10
西新町	3丁目	149	138	23	68	41	-	38	3	-	6
北王子町		191	174	10	85	77	-	67	10	-	2
王子	1丁目	106	98	7	41	43	-	38	5	-	7
王子	2丁目	154	140	13	78	42	-	38	3	1	7
南王子町		101	89	5	45	33	-	29	4	-	6
大道町	1丁目	168	158	8	87	56	-	50	5	1	7
大道町	2丁目	121	110	9	51	46	-	43	2	1	4
硯町	1丁目	82	77	13	41	22	-	21	1	-	1
硯町	2丁目	304	269	4	132	124	-	113	11	-	9
硯町	3丁目	346	310	8	165	128	-	118	8	2	9
田町	1丁目	105	100	8	50	41	-	34	6	1	1
田町	2丁目	137	113	5	55	49	-	39	9	1	4
新明町		74	68	8	38	19	-	19	-	-	3
船上町		199	167	16	79	66	-	64	2	-	6
和坂稲荷町		28	27	3	11	11	-	10	1	-	2
宮の上		242	221	6	114	92	-	88	4	-	9
立石	1丁目	81	61	4	39	18	-	18	-	-	-
立石	2丁目	160	143	7	81	53	-	48	5	-	2
貴崎	1丁目	98	85	3	46	34	-	32	1	1	2
貴崎	2丁目	145	131	6	90	33	-	28	2	3	2
貴崎	3丁目	392	361	10	197	136	-	122	11	3	18
貴崎	4丁目	134	118	9	62	43	-	37	4	2	4
貴崎	5丁目	206	182	10	85	75	-	64	8	3	12
南貴崎町		64	58	2	34	18	-	16	2	-	4
林崎町	1丁目	26	23	3	12	7	-	5	2	-	1
林崎町	2丁目	121	111	7	69	32	-	31	1	-	3
林崎町	3丁目	268	247	16	132	89	-	84	5	-	10
林	1丁目	74	70	5	24	35	-	30	3	2	6
林	2丁目	157	139	17	67	50	-	48	2	-	5
林	3丁目	160	145	17	78	46	-	43	1	2	4
松江		389	352	23	184	123	-	112	11	-	22
和坂	1丁目	235	226	12	104	99	-	91	8	-	11
和坂	2丁目	141	124	9	59	49	-	42	7	-	7
和坂	3丁目	173	162	9	69	82	-	72	8	2	2
西明石町	1丁目	67	61	2	26	31	-	30	1	-	2
西明石町	2丁目	108	101	1	51	46	-	39	6	1	3
西明石町	3丁目	88	77	7	35	35	-	30	4	1	-
西明石町	4丁目	52	47	5	26	14	-	11	3	-	2
西明石町	5丁目	138	119	7	52	58	-	55	3	-	2
川崎町		353	308	11	143	153	-	123	30	-	1
西明石南町	1丁目	79	72	3	31	32	-	24	7	1	6
西明石南町	2丁目	209	198	26	69	89	-	81	6	2	14
西明石南町	3丁目	289	273	11	113	140	-	112	28	-	9
和坂		155	144	7	68	66	-	58	7	1	3
花園町		29	28	-	10	18	-	16	2	-	-
松の内	1丁目	310	291	12	124	146	-	130	14	2	9
松の内	2丁目	336	311	10	115	174	-	153	21	-	12
野々上	1丁目	190	173	15	70	77	-	72	3	2	11
野々上	2丁目	151	139	5	61	63	-	59	2	2	10
野々上	3丁目	318	285	12	126	134	-	115	18	1	13
小久保	1丁目	419	392	12	167	199	-	165	31	3	14
小久保	2丁目	279	260	10	96	138	-	120	18	-	16
小久保	3丁目	268	241	8	115	111	-	93	17	1	7
小久保	4丁目	166	143	6	65	71	-	64	7	-	1
小久保	5丁目	255	220	10	102	106	-	96	10	-	2
小久保	6丁目	263	227	10	106	104	-	94	10	-	7
西明石北町	1丁目	120	104	5	58	41	-	34	7	-	-
西明石北町	2丁目	84	80	3	30	42	-	37	4	1	5

常住地による15歳以上通学者数							
総数	自市区 町村へ 通学	他市区町村へ通学					通学地 「不詳」
		総数	自市内 他区へ 通学	県内他 市区町 村へ通 学	他県へ 通学	通学市 区町村 「不詳」	
19	10	8	-	6	1	1	1
20	8	11	-	9	2	-	1
11	6	5	-	5	-	-	-
17	11	6	-	4	2	-	-
8	6	2	-	2	-	-	-
14	8	6	-	6	-	-	-
12	3	9	-	8	1	-	-
10	5	5	-	4	1	-	-
11	4	7	-	6	-	1	-
5	4	1	-	1	-	-	-
35	10	24	-	18	6	-	1
36	17	17	-	10	6	1	2
5	3	2	-	2	-	-	-
24	12	12	-	11	1	-	-
6	4	2	-	2	-	-	-
32	19	13	-	12	1	-	-
1	1	-	-	-	-	-	-
21	12	6	-	5	1	-	3
20	12	8	-	7	1	-	-
17	8	8	-	6	2	-	1
13	5	8	-	7	1	-	-
14	8	6	-	6	-	-	-
31	14	15	-	13	2	-	2
16	9	7	-	7	-	-	-
24	12	12	-	8	4	-	-
6	3	3	-	3	-	-	-
3	2	1	-	1	-	-	-
10	6	4	-	3	1	-	-
21	7	12	-	11	1	-	2
4	3	1	-	1	-	-	-
18	9	9	-	9	-	-	-
15	6	9	-	9	-	-	-
37	22	13	-	9	4	-	2
9	5	4	-	4	-	-	-
17	7	10	-	8	2	-	-
11	5	5	-	3	2	-	1
6	1	5	-	4	1	-	-
7	2	5	-	5	-	-	-
11	2	9	-	8	1	-	-
5	2	2	-	1	1	-	1
19	3	15	-	10	4	1	1
45	16	29	-	27	2	-	-
7	3	4	-	4	-	-	-
11	6	5	-	4	1	-	-
16	9	7	-	4	3	-	-
11	3	7	-	6	1	-	1
1	-	1	-	1	-	-	-
19	7	11	-	10	1	-	1
25	8	17	-	14	3	-	-
17	9	7	-	6	1	-	1
12	5	7	-	6	1	-	-
33	14	18	-	14	4	-	1
27	12	14	-	12	2	-	1
19	13	6	-	6	-	-	-
27	11	15	-	11	3	1	1
23	7	15	-	12	3	-	1
35	20	13	-	11	2	-	2
36	22	14	-	10	4	-	-
16	10	6	-	4	2	-	-
4	2	2	-	2	-	-	-

第12表 常住地による従業地・通学地（9区分），男女別15歳以上就業者数及び15歳以上通学者数（つづき）

大字・町名	総数(常住地による従業地・通学地)	常住地による15歳以上就業者数								
		総数	自宅で従業	自宅外の自市区町村で従業	他市区町村で従業				従業地「不詳」	
					総数	自市内他区で従業	県内他市区町村で従業	他県で従業	従業市区町村「不詳・外国」	
西明石北町 3丁目	185	165	13	72	74	-	66	6	2	6
鳥羽	735	633	33	339	246	-	223	16	7	15
西明石東町	165	149	12	59	73	-	65	8	-	5
旭が丘	155	142	13	46	78	-	70	5	3	5
明南町 1丁目	104	95	4	39	46	-	39	6	1	6
明南町 2丁目	304	278	16	126	129	-	120	9	-	7
明南町 3丁目	3	3	1	1	1	-	1	-	-	-
沢野 1丁目	67	60	1	23	32	-	28	4	-	4
沢野 2丁目	102	87	4	37	43	-	39	4	-	3
小久保	214	193	6	81	103	-	82	20	1	3
西明石西町 1丁目	119	112	9	50	52	-	45	6	1	1
西明石西町 2丁目	215	195	5	97	87	-	78	9	-	6
別所町	250	230	10	106	104	-	91	11	2	10
東藤江 1丁目	183	164	7	75	68	-	58	5	5	14
東藤江 2丁目	121	110	5	55	47	-	46	1	-	3
藤が丘 1丁目	209	186	9	106	69	-	64	4	1	2
藤が丘 2丁目	181	156	17	85	54	-	50	4	-	-
藤江	2,183	1,953	96	1,006	803	-	719	79	5	48
大久保町松陰新田	62	55	20	19	16	-	14	1	1	-
大久保町森田	403	352	11	189	147	-	124	21	2	5
大久保町松陰	857	771	48	397	312	-	288	22	2	14
大久保町大久保町	1,317	1,173	65	656	432	-	388	40	4	20
大久保町駅前 1丁目	211	196	7	94	88	-	83	5	-	7
大久保町駅前 2丁目	203	189	9	87	86	-	77	6	3	7
大久保町大窪	3,166	2,840	164	1,519	1,080	-	997	77	6	77
大久保町山手台 1丁目	128	115	10	52	47	-	43	3	1	6
大久保町山手台 2丁目	165	146	7	68	69	-	62	5	2	2
大久保町山手台 3丁目	128	115	5	55	52	-	50	2	-	3
大久保町山手台 4丁目	123	108	5	57	46	-	44	2	-	-
大久保町高丘 1丁目	218	197	8	93	93	-	85	8	-	3
大久保町高丘 2丁目	124	114	7	51	56	-	51	5	-	-
大久保町高丘 3丁目	486	443	19	226	188	-	178	7	3	10
大久保町高丘 4丁目	106	90	3	43	41	-	36	3	2	3
大久保町高丘 5丁目	383	340	20	155	158	-	150	7	1	7
大久保町高丘 6丁目	103	84	12	33	38	-	34	4	-	1
大久保町高丘 7丁目	423	382	19	147	208	-	196	12	-	8
大久保町西脇	704	641	41	357	216	-	196	18	2	27
大久保町緑が丘	207	185	6	87	86	-	81	5	-	6
大久保町茜 1丁目	68	64	1	27	34	-	31	3	-	2
大久保町茜 2丁目	64	61	1	32	28	-	27	-	1	-
大久保町茜 3丁目	38	36	1	25	10	-	10	-	-	-
大久保町谷八木	1,213	1,056	47	630	342	-	308	29	5	37
大久保町八木	472	437	25	266	141	-	121	19	1	5
大久保町福田	91	81	2	47	28	-	25	3	-	4
大久保町福田 1丁目	57	52	2	22	27	-	25	2	-	1
大久保町福田 2丁目	81	70	6	31	30	-	27	3	-	3
大久保町福田 3丁目	233	189	3	112	67	-	57	10	-	7
大久保町江井島	1,307	1,139	84	668	362	-	323	35	4	25
大久保町西島	2,346	1,988	73	1,202	662	-	597	55	10	51
大久保町わかば	291	261	11	140	98	-	88	10	-	12
大久保町ゆりのき通 1丁目	1,031	803	28	405	358	-	317	41	-	12
大久保町ゆりのき通 2丁目	297	234	5	133	95	-	86	9	-	1
大久保町ゆりのき通 3丁目	-	-	-	-	-	-	-	-	-	-
魚住町金ヶ崎	856	768	48	411	289	-	263	22	4	20
魚住町長坂寺	906	787	48	452	273	-	249	23	1	14
魚住町錦が丘 1丁目	243	211	13	114	78	-	72	6	-	6
魚住町錦が丘 2丁目	87	71	1	29	39	-	35	2	2	2
魚住町錦が丘 3丁目	198	184	6	96	80	-	69	10	1	2
魚住町錦が丘 4丁目	83	81	4	36	41	-	39	2	-	-
魚住町鴨池	259	224	6	113	97	-	86	11	-	8

常住地による15歳以上通学者数							
総数	自市区 町村へ 通学	他市区町村へ通学					通学地 「不詳」
		総数	自市内 他区へ 通学	県内他 市区町 村へ通 学	他県へ 通学	通学市 区町村 「不詳」	
20	13	7	-	5	2	-	-
102	49	51	-	45	6	-	2
16	5	11	-	8	3	-	-
13	5	8	-	7	1	-	-
9	1	8	-	6	2	-	-
26	16	9	-	7	2	-	1
-	-	-	-	-	-	-	-
7	2	5	-	3	2	-	-
15	6	8	-	4	4	-	1
21	10	11	-	10	1	-	-
7	2	5	-	5	-	-	-
20	11	8	-	6	1	1	1
20	10	9	-	5	4	-	1
19	13	6	-	5	1	-	-
11	7	4	-	3	1	-	-
23	12	11	-	11	-	-	-
25	14	10	-	6	4	-	1
230	115	110	-	90	20	-	5
7	2	5	-	4	1	-	-
51	26	23	-	19	2	2	2
86	52	34	-	28	6	-	-
144	81	60	-	42	15	3	3
15	7	7	-	6	1	-	1
14	9	5	-	4	1	-	-
326	172	142	-	114	25	3	12
13	6	6	-	6	-	-	1
19	11	8	-	7	1	-	-
13	9	4	-	3	1	-	-
15	12	3	-	2	1	-	-
21	13	8	-	5	3	-	-
10	7	3	-	2	1	-	-
43	20	23	-	22	1	-	-
16	6	10	-	5	4	1	-
43	21	22	-	20	2	-	-
19	6	12	-	9	3	-	1
41	17	22	-	17	4	1	2
63	31	30	-	25	5	-	2
22	6	15	-	13	1	1	1
4	1	3	-	3	-	-	-
3	2	1	-	1	-	-	-
2	-	2	-	2	-	-	-
157	87	67	-	62	5	-	3
35	21	14	-	12	1	1	-
10	8	1	-	1	-	-	1
5	3	2	-	2	-	-	-
11	6	5	-	5	-	-	-
44	30	14	-	11	3	-	-
168	89	76	-	65	11	-	3
358	184	164	-	137	26	1	10
30	16	14	-	10	4	-	-
228	112	113	-	89	23	1	3
63	33	30	-	25	5	-	-
-	-	-	-	-	-	-	-
88	46	39	-	33	6	-	3
119	61	55	-	43	11	1	3
32	14	17	-	14	3	-	1
16	6	10	-	9	1	-	-
14	7	7	-	7	-	-	-
2	1	-	-	-	-	-	1
35	16	19	-	17	1	1	-

第13表 居住期間（6区分），男女別人口

大字・町名	総数(男女別)								男		
	総数(居住期間)	出生時から	1年未満	1年以上5年未満	5年以上10年未満	10年以上20年未満	20年以上	居住期間「不詳」	総数(居住期間)	出生時から	1年未満
全市	293,409	29,497	15,980	44,926	38,003	58,484	84,101	22,418	141,801	16,201	8,079
松が丘 1丁目	1,649	106	157	287	116	212	647	124	725	50	78
松が丘 2丁目	1,392	86	82	239	197	205	459	124	648	49	41
松が丘 3丁目	934	43	37	115	137	171	397	34	440	20	18
松が丘 4丁目	1,496	59	155	376	156	189	432	129	663	27	66
松が丘 5丁目	1,260	77	32	187	148	242	498	76	547	42	15
松が丘北町	966	68	27	189	123	148	324	87	469	39	13
大蔵谷奥	679	45	51	104	102	97	261	19	313	22	25
東山町	747	51	29	84	83	140	345	15	352	28	18
朝霧北町	1,255	116	57	182	131	362	365	42	599	60	24
朝霧台	1,258	98	44	106	142	467	326	75	585	46	17
朝霧山手町	747	43	25	89	72	185	299	34	349	21	12
朝霧南町 1丁目	233	18	5	56	24	63	48	19	104	9	2
朝霧南町 2丁目	822	70	76	313	237	63	46	17	386	29	39
朝霧南町 3丁目	793	62	32	123	95	118	288	75	363	32	15
朝霧南町 4丁目	1,061	72	26	142	120	216	447	38	508	39	14
朝霧東町 1丁目	634	44	30	152	71	108	146	83	303	16	13
朝霧東町 2丁目	1,236	106	106	242	181	248	279	74	611	54	50
朝霧東町 3丁目	608	42	34	76	43	106	275	32	291	24	13
朝霧町 1丁目	761	106	17	73	79	110	369	7	326	57	8
朝霧町 2丁目	482	45	22	72	73	69	173	28	235	30	10
朝霧町 3丁目	482	29	28	66	49	68	220	22	228	14	12
北朝霧丘 1丁目	778	58	27	88	76	140	348	41	377	27	15
北朝霧丘 2丁目	558	46	30	90	62	78	236	16	291	25	19
東朝霧丘	1,778	146	89	213	183	421	688	38	837	79	44
中朝霧丘	831	60	29	105	68	213	275	81	412	38	14
西朝霧丘	597	58	17	70	69	149	171	63	268	29	9
荷山町	851	67	37	109	106	198	276	58	409	30	19
東野町	4,037	344	131	696	410	1,028	1,198	230	1,894	182	62
太寺大野町	712	56	121	95	65	90	242	43	356	32	57
太寺天王町	1,032	86	39	122	100	316	314	55	497	54	18
太寺 1丁目	1,041	86	49	127	165	221	330	63	487	52	23
太寺 2丁目	749	82	34	128	128	193	175	9	330	42	16
太寺 3丁目	537	59	22	56	49	138	184	29	248	34	13
太寺 4丁目	799	82	26	113	74	140	302	62	366	44	13
東人丸町	1,094	81	51	130	161	196	397	78	510	41	23
人丸町	497	46	16	80	55	65	198	37	245	28	12
山下町	850	58	67	122	113	210	184	96	399	35	33
上ノ丸 1丁目	842	97	41	163	124	129	254	34	401	62	22
上ノ丸 2丁目	635	63	63	145	65	68	182	49	299	27	32
上ノ丸 3丁目	762	67	67	121	79	134	256	38	362	38	32
明石公園	X	X	X	X	X	X	X	X	X	X	X
鷹匠町	1,337	146	76	279	259	231	281	65	626	84	33
茶園場町	936	94	28	73	80	155	485	21	440	52	14
大蔵八幡町	926	86	54	128	173	180	228	77	421	47	25
大蔵町	419	66	34	34	48	61	144	32	209	42	21
大蔵中町	546	91	20	68	93	66	175	33	263	61	8
大蔵本町	455	89	25	66	33	61	146	35	225	60	11
大蔵天神町	453	43	27	32	42	101	180	28	206	26	12
天文町 1丁目	241	18	11	45	27	35	48	57	114	14	6
天文町 2丁目	291	29	19	38	31	77	80	17	131	17	8
相生町 1丁目	553	59	23	51	83	198	87	52	259	31	11
相生町 2丁目	1,028	103	55	199	165	245	118	143	498	54	32
中崎 1丁目	395	29	11	47	42	48	167	51	199	18	3
中崎 2丁目	930	94	42	142	173	202	223	54	444	39	17
鍛冶屋町	81	12	4	13	8	12	23	9	39	4	1
桜町	1,001	108	59	221	129	248	117	119	512	67	31
東仲ノ町	1,189	101	44	186	238	330	148	142	540	49	19
大明石町 1丁目	1,120	106	69	201	121	316	193	114	523	52	30
大明石町 2丁目	1,042	103	60	172	139	154	299	115	469	49	31
本町 1丁目	682	110	20	78	210	77	101	86	322	59	7
本町 2丁目	824	87	39	117	85	206	178	112	392	46	15
材木町	667	119	16	62	85	119	212	54	316	69	8
樽屋町	1,002	84	84	198	102	162	265	107	504	47	47
日富美町	505	76	12	35	55	99	187	41	226	43	5

					女								
1年以上 5年未満	5年以上 10年未 満	10年以 上20年 未満	20年以 上	居住期 間「不 詳」	総数(居 住期間)	出生時 から	1年未満	1年以上 5年未満	5年以上 10年未 満	10年以 上20年 未満	20年以 上	居住期 間「不 詳」	
22,181	18,188	27,810	37,344	11,998	151,608	13,296	7,901	22,745	19,815	30,674	46,757	10,420	
119	55	91	274	58	924	56	79	168	61	121	373	66	
107	84	98	206	63	744	37	41	132	113	107	253	61	
54	68	90	175	15	494	23	19	61	69	81	222	19	
147	70	96	187	70	833	32	89	229	86	93	245	59	
91	64	106	190	39	713	35	17	96	84	136	308	37	
71	66	76	160	44	497	29	14	118	57	72	164	43	
53	47	42	116	8	366	23	26	51	55	55	145	11	
38	35	67	158	8	395	23	11	46	48	73	187	7	
81	68	176	169	21	656	56	33	101	63	186	196	21	
43	65	224	149	41	673	52	27	63	77	243	177	34	
42	40	87	132	15	398	22	13	47	32	98	167	19	
26	10	28	23	6	129	9	3	30	14	35	25	13	
154	107	30	19	8	436	41	37	159	130	33	27	9	
58	46	51	117	44	430	30	17	65	49	67	171	31	
74	57	104	200	20	553	33	12	68	63	112	247	18	
77	35	53	68	41	331	28	17	75	36	55	78	42	
125	95	115	125	47	625	52	56	117	86	133	154	27	
34	21	57	123	19	317	18	21	42	22	49	152	13	
29	34	47	146	5	435	49	9	44	45	63	223	2	
40	31	32	78	14	247	15	12	32	42	37	95	14	
33	23	32	98	16	254	15	16	33	26	36	122	6	
38	39	65	170	23	401	31	12	50	37	75	178	18	
57	32	41	105	12	267	21	11	33	30	37	131	4	
98	95	199	302	20	941	67	45	115	88	222	386	18	
54	37	102	122	45	419	22	15	51	31	111	153	36	
29	32	69	72	28	329	29	8	41	37	80	99	35	
57	52	97	124	30	442	37	18	52	54	101	152	28	
341	188	472	542	107	2,143	162	69	355	222	556	656	123	
51	28	44	119	25	356	24	64	44	37	46	123	18	
53	49	154	140	29	535	32	21	69	51	162	174	26	
65	82	105	130	30	554	34	26	62	83	116	200	33	
62	55	80	71	4	419	40	18	66	73	113	104	5	
24	28	65	68	16	289	25	9	32	21	73	116	13	
53	34	68	123	31	433	38	13	60	40	72	179	31	
60	81	91	179	35	584	40	28	70	80	105	218	43	
42	26	28	83	26	252	18	4	38	29	37	115	11	
62	48	97	72	52	451	23	34	60	65	113	112	44	
83	53	61	103	17	441	35	19	80	71	68	151	17	
71	27	37	79	26	336	36	31	74	38	31	103	23	
63	43	60	104	22	400	29	35	58	36	74	152	16	
X	X	X	X	X	X	X	X	X	X	X	X	X	
129	123	106	114	37	711	62	43	150	136	125	167	28	
33	34	75	222	10	496	42	14	40	46	80	263	11	
55	79	84	93	38	505	39	29	73	94	96	135	39	
19	23	31	58	15	210	24	13	15	25	30	86	17	
29	47	28	73	17	283	30	12	39	46	38	102	16	
32	15	32	57	18	230	29	14	34	18	29	89	17	
17	22	43	69	17	247	17	15	15	20	58	111	11	
16	14	18	17	29	127	4	5	29	13	17	31	28	
21	11	40	26	8	160	12	11	17	20	37	54	9	
24	36	88	33	36	294	28	12	27	47	110	54	16	
93	78	115	44	82	530	49	23	106	87	130	74	61	
24	23	23	79	29	196	11	8	23	19	25	88	22	
72	89	97	97	33	486	55	25	70	84	105	126	21	
9	4	7	9	5	42	8	3	4	4	5	14	4	
109	58	132	44	71	489	41	28	112	71	116	73	48	
90	106	140	64	72	649	52	25	96	132	190	84	70	
105	55	144	86	51	597	54	39	96	66	172	107	63	
75	63	71	120	60	573	54	29	97	76	83	179	55	
37	104	29	36	50	360	51	13	41	106	48	65	36	
67	43	98	61	62	432	41	24	50	42	108	117	50	
32	41	56	77	33	351	50	8	30	44	63	135	21	
109	53	84	105	59	498	37	37	89	49	78	160	48	
17	25	50	67	19	279	33	7	18	30	49	120	22	

第13表 居住期間（6区分），男女別人口（つづき）

大字・町名	総数(男女別)								男		
	総数(居住期間)	出生時から	1年未満	1年以上5年未満	5年以上10年未満	10年以上20年未満	20年以上	居住期間「不詳」	総数(居住期間)	出生時から	1年未満
大観町	722	104	14	102	90	117	286	9	350	59	9
港町	746	132	16	38	71	105	279	105	360	87	7
岬町	815	268	8	37	28	74	359	41	400	189	6
大蔵海岸通 1丁目	-	-	-	-	-	-	-	-	-	-	-
大蔵海岸通 2丁目	-	-	-	-	-	-	-	-	-	-	-
西新町 1丁目	709	91	25	122	83	108	200	80	320	52	10
西新町 2丁目	1,085	102	45	116	50	178	505	89	498	61	17
西新町 3丁目	610	59	46	71	54	166	128	86	285	33	20
北王子町	1,065	110	77	221	146	196	238	77	498	60	28
王子 1丁目	496	45	32	88	53	56	171	51	217	22	16
王子 2丁目	720	66	55	165	81	89	159	105	350	37	25
南王子町	556	48	34	90	107	73	142	62	249	28	14
大道町 1丁目	682	62	36	136	61	109	207	71	322	40	13
大道町 2丁目	540	42	49	138	80	74	98	59	256	21	25
硯町 1丁目	412	33	32	70	39	65	120	53	201	14	14
硯町 2丁目	1,351	106	71	234	160	268	373	139	653	61	35
硯町 3丁目	1,591	158	51	169	205	340	554	114	778	79	28
田町 1丁目	598	71	23	89	169	87	127	32	307	41	11
田町 2丁目	653	68	29	118	65	221	91	61	354	31	19
新明町	380	30	63	59	31	34	139	24	185	20	25
船上町	949	139	30	207	146	216	158	53	452	63	17
和坂稲荷町	182	20	6	36	26	27	64	3	84	9	3
宮の上	1,254	104	42	146	354	179	320	109	605	54	15
立石 1丁目	379	30	20	19	83	67	114	46	187	19	9
立石 2丁目	734	74	24	134	220	96	114	72	356	37	11
貴崎 1丁目	436	33	16	22	43	157	128	37	200	18	8
貴崎 2丁目	679	59	19	59	99	130	266	47	291	36	11
貴崎 3丁目	1,699	145	52	222	296	266	646	72	815	74	31
貴崎 4丁目	581	57	18	65	87	143	141	70	260	31	6
貴崎 5丁目	994	67	58	144	111	200	337	77	512	34	31
南貴崎町	334	31	12	66	32	79	57	57	179	16	8
林崎町 1丁目	135	10	2	18	23	23	43	16	66	7	1
林崎町 2丁目	636	90	24	110	82	65	172	93	316	43	14
林崎町 3丁目	1,144	76	74	203	237	272	168	114	548	42	27
林 1丁目	454	96	12	41	11	27	222	45	222	60	4
林 2丁目	805	248	23	60	37	95	284	58	367	150	11
林 3丁目	752	193	15	63	49	88	301	43	352	120	9
松江	1,845	202	133	288	191	340	450	241	947	115	74
和坂 1丁目	1,213	101	74	194	151	154	453	86	582	54	40
和坂 2丁目	606	75	51	97	72	79	199	33	300	55	24
和坂 3丁目	749	65	23	124	60	99	318	60	367	42	16
西明石町 1丁目	395	24	11	32	27	88	175	38	204	14	6
西明石町 2丁目	489	42	11	51	56	108	202	19	234	25	7
西明石町 3丁目	489	71	13	31	52	68	252	2	226	39	6
西明石町 4丁目	325	22	17	44	49	46	105	42	160	12	10
西明石町 5丁目	594	72	28	80	90	85	217	22	279	39	14
川崎町	1,435	115	22	148	177	358	557	58	683	58	8
西明石南町 1丁目	377	11	8	61	44	28	136	89	171	6	4
西明石南町 2丁目	979	53	55	137	197	137	194	206	475	28	33
西明石南町 3丁目	1,722	221	153	406	535	156	137	114	930	119	101
和坂	687	56	30	89	172	188	39	113	328	32	15
花園町	108	10	7	27	23	1	15	25	50	5	4
松の内 1丁目	1,324	98	105	295	182	313	171	160	647	51	45
松の内 2丁目	1,497	96	195	423	142	261	173	207	727	49	91
野々上 1丁目	984	90	38	151	112	193	284	116	494	47	23
野々上 2丁目	713	79	43	128	155	116	111	81	362	44	23
野々上 3丁目	1,307	105	125	218	170	378	154	157	648	55	60
小久保 1丁目	1,442	100	109	372	289	261	120	191	667	54	51
小久保 2丁目	1,108	89	74	205	124	292	119	205	563	42	35
小久保 3丁目	1,290	120	91	345	205	248	133	148	675	61	56
小久保 4丁目	854	89	96	253	147	118	76	75	451	55	49
小久保 5丁目	1,092	146	79	226	165	217	176	83	520	65	39
小久保 6丁目	1,095	103	88	210	166	221	160	147	527	50	41
西明石北町 1丁目	647	56	41	89	60	131	245	25	312	37	19
西明石北町 2丁目	448	41	20	56	37	91	184	19	211	23	13

					女								
1年以上 5年未満	5年以上 10年未 満	10年以 上20年 未満	20年以 上	居住期 間「不 詳」	総数(居 住期間)	出生時 から	1年未満	1年以上 5年未満	5年以上 10年未 満	10年以 上20年 未満	20年以 上	居住期 間「不 詳」	
59	52	49	118	4	372	45	5	43	38	68	168	5	
22	33	48	110	53	386	45	9	16	38	57	169	52	
20	10	31	124	20	415	79	2	17	18	43	235	21	
-	-	-	-	-	-	-	-	-	-	-	-	-	
-	-	-	-	-	-	-	-	-	-	-	-	-	
55	38	49	77	39	389	39	15	67	45	59	123	41	
44	21	79	231	45	587	41	28	72	29	99	274	44	
32	25	86	45	44	325	26	26	39	29	80	83	42	
95	68	92	109	46	567	50	49	126	78	104	129	31	
41	22	26	68	22	279	23	16	47	31	30	103	29	
82	38	43	72	53	370	29	30	83	43	46	87	52	
41	46	28	58	34	307	20	20	49	61	45	84	28	
60	28	54	92	35	360	22	23	76	33	55	115	36	
61	36	35	41	37	284	21	24	77	44	39	57	22	
28	24	32	54	35	211	19	18	42	15	33	66	18	
116	73	116	175	77	698	45	36	118	87	152	198	62	
87	97	166	256	65	813	79	23	82	108	174	298	49	
43	87	47	60	18	291	30	12	46	82	40	67	14	
84	30	103	42	45	299	37	10	34	35	118	49	16	
31	19	14	61	15	195	10	38	28	12	20	78	9	
102	71	108	61	30	497	76	13	105	75	108	97	23	
17	13	15	27	-	98	11	3	19	13	12	37	3	
71	177	78	143	67	649	50	27	75	177	101	177	42	
12	37	31	53	26	192	11	11	7	46	36	61	20	
66	108	49	52	33	378	37	13	68	112	47	62	39	
10	20	72	51	21	236	15	8	12	23	85	77	16	
25	43	52	106	18	388	23	8	34	56	78	160	29	
106	140	125	311	28	884	71	21	116	156	141	335	44	
29	40	58	62	34	321	26	12	36	47	85	79	36	
76	66	95	166	44	482	33	27	68	45	105	171	33	
39	14	41	29	32	155	15	4	27	18	38	28	25	
10	12	13	16	7	69	3	1	8	11	10	27	9	
63	43	30	74	49	320	47	10	47	39	35	98	44	
94	114	131	75	65	596	34	47	109	123	141	93	49	
17	6	16	95	24	232	36	8	24	5	11	127	21	
31	14	41	90	30	438	98	12	29	23	54	194	28	
29	25	38	108	23	400	73	6	34	24	50	193	20	
152	93	174	208	131	898	87	59	136	98	166	242	110	
87	73	79	203	46	631	47	34	107	78	75	250	40	
50	34	36	85	16	306	20	27	47	38	43	114	17	
62	27	48	141	31	382	23	7	62	33	51	177	29	
18	16	43	81	26	191	10	5	14	11	45	94	12	
28	29	46	86	13	255	17	4	23	27	62	116	6	
17	24	30	109	1	263	32	7	14	28	38	143	1	
24	27	23	41	23	165	10	7	20	22	23	64	19	
40	40	43	91	12	315	33	14	40	50	42	126	10	
73	89	172	258	25	752	57	14	75	88	186	299	33	
27	21	12	61	40	206	5	4	34	23	16	75	49	
72	91	56	89	106	504	25	22	65	106	81	105	100	
249	261	85	57	58	792	102	52	157	274	71	80	56	
41	80	82	18	60	359	24	15	48	92	106	21	53	
14	9	1	4	13	58	5	3	13	14	-	11	12	
143	87	146	73	102	677	47	60	152	95	167	98	58	
195	69	126	84	113	770	47	104	228	73	135	89	94	
80	54	104	131	55	490	43	15	71	58	89	153	61	
60	77	61	48	49	351	35	20	68	78	55	63	32	
101	84	191	73	84	659	50	65	117	86	187	81	73	
163	130	113	46	110	775	46	58	209	159	148	74	81	
106	59	138	52	131	545	47	39	99	65	154	67	74	
208	106	109	55	80	615	59	35	137	99	139	78	68	
146	68	59	32	42	403	34	47	107	79	59	44	33	
110	81	104	78	43	572	81	40	116	84	113	98	40	
113	73	108	72	70	568	53	47	97	93	113	88	77	
45	29	61	106	15	335	19	22	44	31	70	139	10	
26	16	41	84	8	237	18	7	30	21	50	100	11	

第13表 居住期間（6区分），男女別人口（つづき）

大字・町名	総数(男女別)								男		
	総数(居住期間)	出生時から	1年未満	1年以上5年未満	5年以上10年未満	10年以上20年未満	20年以上	居住期間「不詳」	総数(居住期間)	出生時から	1年未満
西明石北町 3丁目	914	88	89	147	129	161	235	65	436	51	41
鳥羽	3,284	342	138	622	412	698	871	201	1,622	179	70
西明石東町	749	61	38	70	103	171	214	92	373	36	17
旭が丘	948	74	41	174	85	126	319	129	462	39	21
明南町 1丁目	488	49	25	66	47	90	173	38	247	25	7
明南町 2丁目	1,585	128	276	230	109	255	501	86	767	59	136
明南町 3丁目	15	2	1	-	7	1	4	-	8	2	1
沢野 1丁目	422	15	6	43	29	46	272	11	196	11	5
沢野 2丁目	574	33	23	58	63	88	267	42	262	16	12
小久保	907	99	39	103	123	222	261	60	421	52	20
西明石西町 1丁目	711	50	36	89	48	118	293	77	354	28	21
西明石西町 2丁目	944	72	57	170	128	237	199	81	449	36	33
別所町	1,325	70	88	188	133	182	509	155	658	35	42
東藤江 1丁目	1,059	85	32	123	76	114	512	117	534	41	19
東藤江 2丁目	683	33	24	61	68	77	332	88	325	17	14
藤が丘 1丁目	1,085	153	21	66	77	147	588	33	500	94	9
藤が丘 2丁目	874	111	17	63	85	132	427	39	403	68	8
藤江	10,556	1,079	670	1,947	1,335	1,727	3,043	755	5,063	564	309
大久保町松陰新田	254	84	1	6	16	26	117	4	124	59	1
大久保町森田	3,279	214	657	949	328	485	493	153	2,266	124	603
大久保町松陰	4,103	472	287	724	526	760	1,090	244	2,012	276	141
大久保町大久保町	6,220	729	330	1,189	1,120	1,067	1,416	369	2,991	373	169
大久保町駅前 1丁目	796	59	145	146	84	147	108	107	375	28	63
大久保町駅前 2丁目	845	82	87	257	148	134	52	85	428	50	44
大久保町大窪	16,315	1,650	1,039	3,025	2,632	2,535	4,352	1,082	7,637	934	438
大久保町山手台 1丁目	630	29	22	125	79	105	251	19	283	15	13
大久保町山手台 2丁目	826	67	17	97	101	155	363	26	377	35	11
大久保町山手台 3丁目	697	50	39	161	116	93	192	46	309	27	16
大久保町山手台 4丁目	659	100	5	59	371	86	4	34	335	58	2
大久保町高丘 1丁目	1,162	70	44	85	98	196	623	46	561	31	28
大久保町高丘 2丁目	706	52	23	37	51	59	474	10	323	27	11
大久保町高丘 3丁目	2,473	184	79	274	254	519	1,015	148	1,223	102	45
大久保町高丘 4丁目	398	30	21	32	24	159	85	47	175	12	7
大久保町高丘 5丁目	1,858	102	121	254	169	349	715	148	887	60	63
大久保町高丘 6丁目	529	33	9	32	41	75	325	14	243	12	5
大久保町高丘 7丁目	2,056	151	74	189	162	411	995	74	953	86	29
大久保町西脇	3,240	363	122	381	300	687	1,012	375	1,596	210	70
大久保町緑が丘	980	64	7	68	81	168	567	25	463	26	1
大久保町茜 1丁目	358	28	87	207	1	-	-	35	180	16	47
大久保町茜 2丁目	477	29	149	218	32	4	19	26	237	17	73
大久保町茜 3丁目	269	14	115	59	-	10	38	33	143	11	57
大久保町谷八木	5,799	667	304	987	1,105	941	1,398	397	2,889	379	148
大久保町八木	2,426	334	158	415	258	323	782	156	1,160	213	82
大久保町福田	368	51	12	88	66	128	13	10	182	29	6
大久保町福田 1丁目	282	43	12	59	55	43	34	36	132	20	6
大久保町福田 2丁目	350	65	21	57	55	48	86	18	178	36	12
大久保町福田 3丁目	926	136	25	125	80	353	146	61	447	67	14
大久保町江井島	5,930	775	302	944	610	1,447	1,359	493	2,859	466	148
大久保町西島	9,787	1,059	315	937	1,102	2,317	3,375	682	4,716	545	158
大久保町わかば	1,480	150	50	180	160	557	275	108	707	74	24
大久保町ゆりのき通 1丁目	3,760	381	86	304	290	2,464	37	198	1,787	197	39
大久保町ゆりのき通 2丁目	1,314	136	27	99	351	643	22	36	604	75	15
大久保町ゆりのき通 3丁目	-	-	-	-	-	-	-	-	-	-	-
魚住町金ヶ崎	4,165	443	174	472	414	829	1,574	259	2,026	252	94
魚住町長坂寺	4,082	482	119	537	371	1,164	1,081	328	1,953	264	53
魚住町錦が丘 1丁目	1,303	110	90	132	110	277	492	92	629	59	47
魚住町錦が丘 2丁目	585	28	43	99	82	86	236	11	242	14	12
魚住町錦が丘 3丁目	999	75	54	139	109	174	374	74	452	38	27
魚住町錦が丘 4丁目	345	16	31	80	54	29	70	65	166	6	15
魚住町鴨池	1,127	96	72	178	142	233	324	82	572	41	48
魚住町清水	17,014	1,700	864	2,615	2,448	3,178	4,706	1,503	8,184	925	424
魚住町中尾	3,131	363	154	412	374	686	913	229	1,511	204	74
魚住町住吉 1丁目	918	70	76	157	165	190	106	154	473	38	38
魚住町住吉 2丁目	1,622	152	123	476	223	276	218	154	809	79	69
魚住町住吉 3丁目	1,189	116	71	214	135	287	241	125	627	72	34

					女							
1年以上 5年未満	5年以上 10年未 満	10年以 上20年 未満	20年以 上	居住期 間「不 詳」	総数(居 住期間)	出生時 から	1年未満	1年以上 5年未満	5年以上 10年未 満	10年以 上20年 未満	20年以 上	居住期 間「不 詳」
62	60	77	107	38	478	37	48	85	69	84	128	27
322	188	339	409	115	1,662	163	68	300	224	359	462	86
34	52	84	99	51	376	25	21	36	51	87	115	41
84	43	66	144	65	486	35	20	90	42	60	175	64
39	23	49	81	23	241	24	18	27	24	41	92	15
121	53	123	230	45	818	69	140	109	56	132	271	41
-	3	-	2	-	7	-	-	-	4	1	2	-
20	14	20	121	5	226	4	1	23	15	26	151	6
29	30	43	113	19	312	17	11	29	33	45	154	23
45	56	97	120	31	486	47	19	58	67	125	141	29
53	23	53	133	43	357	22	15	36	25	65	160	34
82	57	114	89	38	495	36	24	88	71	123	110	43
100	66	85	236	94	667	35	46	88	67	97	273	61
70	37	60	237	70	525	44	13	53	39	54	275	47
32	32	39	140	51	358	16	10	29	36	38	192	37
35	35	63	247	17	585	59	12	31	42	84	341	16
31	37	56	185	18	471	43	9	32	48	76	242	21
940	642	837	1,371	400	5,493	515	361	1,007	693	890	1,672	355
4	8	10	39	3	130	25	-	2	8	16	78	1
781	208	240	223	87	1,013	90	54	168	120	245	270	66
363	254	364	489	125	2,091	196	146	361	272	396	601	119
595	545	507	623	179	3,229	356	161	594	575	560	793	190
73	36	70	44	61	421	31	82	73	48	77	64	46
131	64	65	23	51	417	32	43	126	84	69	29	34
1,299	1,231	1,210	1,939	586	8,678	716	601	1,726	1,401	1,325	2,413	496
61	40	41	105	8	347	14	9	64	39	64	146	11
46	46	69	156	14	449	32	6	51	55	86	207	12
75	49	41	84	17	388	23	23	86	67	52	108	29
25	191	37	2	20	324	42	3	34	180	49	2	14
45	47	93	294	23	601	39	16	40	51	103	329	23
18	21	25	216	5	383	25	12	19	30	34	258	5
132	132	243	484	85	1,250	82	34	142	122	276	531	63
13	10	67	39	27	223	18	14	19	14	92	46	20
116	80	158	326	84	971	42	58	138	89	191	389	64
13	18	38	151	6	286	21	4	19	23	37	174	8
87	69	199	445	38	1,103	65	45	102	93	212	550	36
184	155	329	447	201	1,644	153	52	197	145	358	565	174
35	38	81	273	9	517	38	6	33	43	87	294	16
99	-	-	-	18	178	12	40	108	1	-	-	17
109	15	1	10	12	240	12	76	109	17	3	9	14
33	-	6	18	18	126	3	58	26	-	4	20	15
484	559	472	632	215	2,910	288	156	503	546	469	766	182
184	119	141	326	95	1,266	121	76	231	139	182	456	61
44	28	65	4	6	186	22	6	44	38	63	9	4
25	27	21	15	18	150	23	6	34	28	22	19	18
31	31	24	31	13	172	29	9	26	24	24	55	5
59	41	164	67	35	479	69	11	66	39	189	79	26
448	290	689	554	264	3,071	309	154	496	320	758	805	229
452	537	1,116	1,545	363	5,071	514	157	485	565	1,201	1,830	319
81	76	277	116	59	773	76	26	99	84	280	159	49
145	128	1,153	21	104	1,973	184	47	159	162	1,311	16	94
40	166	281	10	17	710	61	12	59	185	362	12	19
-	-	-	-	-	-	-	-	-	-	-	-	-
236	199	403	702	140	2,139	191	80	236	215	426	872	119
283	165	550	476	162	2,129	218	66	254	206	614	605	166
63	52	129	225	54	674	51	43	69	58	148	267	38
35	33	36	107	5	343	14	31	64	49	50	129	6
63	55	78	158	33	547	37	27	76	54	96	216	41
38	25	15	27	40	179	10	16	42	29	14	43	25
107	73	105	154	44	555	55	24	71	69	128	170	38
1,273	1,127	1,524	2,154	757	8,830	775	440	1,342	1,321	1,654	2,552	746
184	181	339	408	121	1,620	159	80	228	193	347	505	108
79	88	92	52	86	445	32	38	78	77	98	54	68
240	109	127	103	82	813	73	54	236	114	149	115	72
124	71	140	115	71	562	44	37	90	64	147	126	54

第14表 5年前の常住地（6区分），男女別人口（転入）（つづき）

大字・町名		総数(男女別)										男		
		常住者	現住所	国内					国外	5年前の 常住市 区町村 「不詳」	移動状況 「不詳」	常住者	現住所	国内 総数
				総数	自市区 町村内	自市内 他区	県内他 市区町 村	他県						
西新町	1丁目	709	489	137	71	-	47	19	2	2	79	320	221	58
西新町	2丁目	1,085	849	154	87	-	42	25	1	-	81	498	398	57
西新町	3丁目	610	412	112	58	-	42	12	-	-	86	285	190	51
北王子町		1,065	695	291	198	-	55	38	2	-	77	498	332	119
王子	1丁目	496	330	117	68	-	26	23	-	-	49	217	140	55
王子	2丁目	720	402	212	105	-	76	31	2	-	104	350	195	101
南王子町		556	379	112	51	-	44	17	3	-	62	249	163	51
大道町	1丁目	682	443	168	74	-	48	46	-	-	71	322	215	72
大道町	2丁目	540	294	188	87	-	68	33	-	-	58	256	133	87
硯町	1丁目	412	259	101	42	-	32	27	1	-	51	201	125	41
硯町	2丁目	1,351	923	295	174	-	90	31	1	-	132	653	431	146
硯町	3丁目	1,591	1,274	200	100	-	65	35	-	2	115	778	608	104
田町	1丁目	598	470	98	56	-	28	14	-	-	30	307	240	50
田町	2丁目	653	449	134	65	-	25	44	10	-	60	354	209	92
新明町		380	236	120	56	-	43	21	-	-	24	185	114	56
船上町		949	669	228	98	-	90	40	-	1	51	452	309	113
和坂稲荷町		182	139	39	22	-	13	4	1	-	3	84	64	19
宮の上		1,254	972	162	72	-	51	39	8	-	112	605	457	75
立石	1丁目	379	302	36	23	-	10	3	-	-	41	187	145	20
立石	2丁目	734	522	142	95	-	34	13	-	-	70	356	252	71
貴崎	1丁目	436	363	38	27	-	7	4	-	-	35	200	162	18
貴崎	2丁目	679	558	73	57	-	9	7	-	-	48	291	239	33
貴崎	3丁目	1,699	1,366	265	142	-	72	51	-	-	68	815	660	130
貴崎	4丁目	581	431	78	53	-	14	11	2	-	70	260	191	33
貴崎	5丁目	994	719	189	96	-	57	36	6	-	80	512	364	101
南貴崎町		334	205	71	36	-	20	15	1	-	57	179	104	43
林崎町	1丁目	135	101	18	16	-	2	-	-	-	16	66	49	10
林崎町	2丁目	636	425	124	85	-	26	13	2	-	85	316	198	71
林崎町	3丁目	1,144	769	252	159	-	65	28	10	-	113	548	370	114
林	1丁目	454	361	48	36	-	9	3	-	-	45	222	179	19
林	2丁目	805	667	73	50	-	14	9	5	-	60	367	297	35
林	3丁目	752	633	75	44	-	21	10	2	-	42	352	292	35
松江		1,845	1,206	395	210	-	111	74	8	-	236	947	601	212
和坂	1丁目	1,213	870	248	119	-	92	37	5	-	90	582	416	117
和坂	2丁目	606	431	141	66	-	39	36	2	-	32	300	214	69
和坂	3丁目	749	548	136	63	-	63	10	4	-	61	367	263	70
西明石町	1丁目	395	320	37	22	-	6	9	-	-	38	204	158	20
西明石町	2丁目	489	409	60	37	-	16	7	-	-	20	234	186	34
西明石町	3丁目	489	449	38	20	-	10	8	-	-	2	226	206	19
西明石町	4丁目	325	224	59	19	-	22	18	-	-	42	160	104	33
西明石町	5丁目	594	472	99	53	-	25	21	1	-	22	279	216	50
川崎町		1,435	1,216	161	75	-	53	33	-	-	58	683	583	75
西明石南町	1丁目	377	227	64	30	-	19	15	-	1	85	171	106	26
西明石南町	2丁目	979	587	184	89	-	63	32	4	-	204	475	268	99
西明石南町	3丁目	1,722	1,090	507	101	-	190	216	6	-	119	930	547	320
和坂		687	462	114	50	-	41	23	-	-	111	328	215	53
花園町		108	50	34	11	-	14	9	1	-	23	50	20	17
松の内	1丁目	1,324	786	381	199	-	109	73	1	-	156	647	366	183
松の内	2丁目	1,497	700	579	311	-	189	79	10	1	207	727	343	264
野々上	1丁目	984	688	182	103	-	56	23	-	1	113	494	340	100
野々上	2丁目	713	480	157	85	-	42	30	1	1	74	362	240	75
野々上	3丁目	1,307	814	333	166	-	87	80	3	1	156	648	406	156
小久保	1丁目	1,442	786	465	188	-	145	132	3	-	188	667	349	210
小久保	2丁目	1,108	630	273	111	-	88	74	1	-	204	563	294	139
小久保	3丁目	1,290	719	416	136	-	116	164	8	-	147	675	341	248
小久保	4丁目	854	441	338	118	-	90	130	2	-	73	451	220	190
小久保	5丁目	1,092	727	275	142	-	88	45	2	3	85	520	341	132
小久保	6丁目	1,095	660	286	128	-	99	59	4	-	145	527	309	144
西明石北町	1丁目	647	496	125	73	-	28	24	1	-	25	312	235	61
西明石北町	2丁目	448	356	69	48	-	10	11	-	-	23	211	164	38
西明石北町	3丁目	914	620	226	114	-	73	39	2	1	65	436	298	99
鳥羽		3,284	2,361	718	411	-	192	115	4	-	201	1,622	1,139	366
西明石東町		749	554	105	48	-	41	16	-	1	89	373	272	50
旭が丘		948	608	208	130	-	55	23	-	-	132	462	295	101
明南町	1丁目	488	362	90	54	-	25	11	-	-	36	247	180	45
明南町	2丁目	1,585	1,023	466	235	-	157	74	2	4	90	767	484	230
明南町	3丁目	15	15	-	-	-	-	-	-	-	-	8	8	-
沢野	1丁目	422	368	43	17	-	14	12	-	-	11	196	169	22
沢野	2丁目	574	454	77	44	-	13	20	2	-	41	262	203	40
小久保		907	711	136	57	-	30	49	-	-	60	421	329	61

															女		
				国外	5年前の 常住市 区町村 「不詳」	移動状 況「不 詳」	常住者	現住所	国内					国外	5年前の 常住市 区町村 「不詳」	移動状 況「不 詳」	
自市区 町村内	自市内 他区	県内他 市区町 村	他県						総数	自市区 町村内	自市内 他区	県内他 市区町 村	他県				
30	-	20	8	1	1	39	389	268	79	41	-	27	11	1	1	40	
31	-	16	10	1	-	42	587	451	97	56	-	26	15	-	-	39	
24	-	23	4	-	-	44	325	222	61	34	-	19	8	-	-	42	
77	-	23	19	1	-	46	567	363	172	121	-	32	19	1	-	31	
34	-	14	7	-	-	22	279	190	62	34	-	12	16	-	-	27	
55	-	35	11	1	-	53	370	207	111	50	-	41	20	1	-	51	
23	-	22	6	2	-	33	307	216	61	28	-	22	11	1	-	29	
36	-	17	19	-	-	35	360	228	96	38	-	31	27	-	-	36	
40	-	27	20	-	-	36	284	161	101	47	-	41	13	-	-	22	
21	-	13	7	1	-	34	211	134	60	21	-	19	20	-	-	17	
85	-	47	14	1	-	75	698	492	149	89	-	43	17	-	-	57	
44	-	37	23	-	1	65	813	666	96	56	-	28	12	-	1	50	
30	-	11	9	-	-	17	291	230	48	26	-	17	5	-	-	13	
37	-	17	38	8	-	45	299	240	42	28	-	8	6	2	-	15	
23	-	23	10	-	-	15	195	122	64	33	-	20	11	-	-	9	
48	-	46	19	-	1	29	497	360	115	50	-	44	21	-	-	22	
10	-	7	2	1	-	-	98	75	20	12	-	6	2	-	-	3	
34	-	25	16	4	-	69	649	515	87	38	-	26	23	4	-	43	
15	-	4	1	-	-	22	192	157	16	8	-	6	2	-	-	19	
49	-	16	6	-	-	33	378	270	71	46	-	18	7	-	-	37	
11	-	4	3	-	-	20	236	201	20	16	-	3	1	-	-	15	
24	-	4	5	-	-	19	388	319	40	33	-	5	2	-	-	29	
65	-	39	26	-	-	25	884	706	135	77	-	33	25	-	-	43	
25	-	5	3	2	-	34	321	240	45	28	-	9	8	-	-	36	
48	-	35	18	2	-	45	482	355	88	48	-	22	18	4	-	35	
21	-	13	9	-	-	32	155	101	28	15	-	7	6	1	-	25	
9	-	1	-	-	-	7	69	52	8	7	-	1	-	-	-	9	
49	-	13	9	2	-	45	320	227	53	36	-	13	4	-	-	40	
68	-	29	17	-	-	64	596	399	138	91	-	36	11	10	-	49	
16	-	3	-	-	-	24	232	182	29	20	-	6	3	-	-	21	
20	-	9	6	3	-	32	438	370	38	30	-	5	3	2	-	28	
20	-	10	5	2	-	23	400	341	40	24	-	11	5	-	-	19	
118	-	57	37	5	-	129	898	605	183	92	-	54	37	3	-	107	
58	-	39	20	2	-	47	631	454	131	61	-	53	17	3	-	43	
36	-	15	18	1	-	16	306	217	72	30	-	24	18	1	-	16	
30	-	36	4	2	-	32	382	285	66	33	-	27	6	2	-	29	
11	-	3	6	-	-	26	191	162	17	11	-	3	3	-	-	12	
18	-	10	6	-	-	14	255	223	26	19	-	6	1	-	-	6	
9	-	5	5	-	-	1	263	243	19	11	-	5	3	-	-	1	
10	-	12	11	-	-	23	165	120	26	9	-	10	7	-	-	19	
26	-	12	12	1	-	12	315	256	49	27	-	13	9	-	-	10	
39	-	24	12	-	-	25	752	633	86	36	-	29	21	-	-	33	
11	-	6	9	-	1	38	206	121	38	19	-	13	6	-	-	47	
42	-	36	21	3	-	105	504	319	85	47	-	27	11	1	-	99	
57	-	97	166	3	-	60	792	543	187	44	-	93	50	3	-	59	
23	-	19	11	-	-	60	359	247	61	27	-	22	12	-	-	51	
5	-	7	5	1	-	12	58	30	17	6	-	7	4	-	-	11	
100	-	46	37	-	-	98	677	420	198	99	-	63	36	1	-	58	
137	-	86	41	6	1	113	770	357	315	174	-	103	38	4	-	94	
54	-	28	18	-	-	54	490	348	82	49	-	28	5	-	1	59	
40	-	20	15	1	-	46	351	240	82	45	-	22	15	-	1	28	
67	-	41	48	1	-	85	659	408	177	99	-	46	32	2	1	71	
73	-	66	71	1	-	107	775	437	255	115	-	79	61	2	-	81	
50	-	44	45	1	-	129	545	336	134	61	-	44	29	-	-	75	
75	-	60	113	6	-	80	615	378	168	61	-	56	51	2	-	67	
67	-	41	82	1	-	40	403	221	148	51	-	49	48	1	-	33	
65	-	42	25	1	1	45	572	386	143	77	-	46	20	1	2	40	
60	-	55	29	4	-	70	568	351	142	68	-	44	30	-	-	75	
36	-	12	13	1	-	15	335	261	64	37	-	16	11	-	-	10	
25	-	8	5	-	-	9	237	192	31	23	-	2	6	-	-	14	
47	-	34	18	1	1	37	478	322	127	67	-	39	21	1	-	28	
207	-	96	63	2	-	115	1,662	1,222	352	204	-	96	52	2	-	86	
19	-	20	11	-	-	51	376	282	55	29	-	21	5	-	1	38	
60	-	28	13	-	-	66	486	313	107	70	-	27	10	-	-	66	
27	-	13	5	-	-	22	241	182	45	27	-	12	6	-	-	14	
121	-	77	32	1	3	49	818	539	236	114	-	80	42	1	1	41	
-	-	-	-	-	-	-	7	7	-	-	-	-	-	-	-	-	
7	-	9	6	-	-	5	226	199	21	10	-	5	6	-	-	6	
20	-	8	12	-	-	19	312	251	37	24	-	5	8	2	-	22	
29	-	11	21	-	-	31	486	382	75	28	-	19	28	-	-	29	

参考表

年齢・国籍不詳をあん分した人口

当集計は、総務省統計局が、平成 27 年国勢調査人口等基本集計結果の中から人口に係る最も重要な項目である年齢及び国籍について、不詳を一定の処理方法に基づきあん分して、算出したものになります。

平成27年国勢調査 年齢・国籍不詳をあん分した人口(参考表)(総務省統計局)

区分	総数(国籍)			日本人			外国人		
	総数	男	女	総数	男	女	総数	男	女
総数(年齢)	293,409	141,801	151,608	290,651	140,417	150,234	2,758	1,384	1,374
0～4歳	13,114	6,628	6,486	13,038	6,588	6,450	76	40	36
5～9歳	12,977	6,645	6,332	12,899	6,604	6,295	78	41	37
10～14歳	13,653	6,951	6,702	13,583	6,905	6,678	70	46	24
15～19歳	14,543	7,463	7,080	14,448	7,418	7,030	95	45	50
20～24歳	13,323	6,514	6,809	13,126	6,417	6,709	197	97	100
25～29歳	15,189	7,775	7,414	14,942	7,635	7,307	247	140	107
30～34歳	17,434	8,624	8,810	17,129	8,483	8,646	305	141	164
35～39歳	19,685	9,782	9,903	19,429	9,644	9,785	256	138	118
40～44歳	23,806	11,812	11,994	23,533	11,669	11,864	273	143	130
45～49歳	21,570	10,769	10,801	21,319	10,631	10,688	251	138	113
50～54歳	18,901	9,230	9,671	18,701	9,146	9,555	200	84	116
55～59歳	16,428	8,140	8,288	16,266	8,064	8,202	162	76	86
60～64歳	18,405	8,941	9,464	18,253	8,866	9,387	152	75	77
65～69歳	22,730	10,884	11,846	22,591	10,808	11,783	139	76	63
70～74歳	18,644	8,651	9,993	18,530	8,607	9,923	114	44	70
75～79歳	13,894	6,197	7,697	13,817	6,163	7,654	77	34	43
80～84歳	10,159	4,144	6,015	10,125	4,130	5,995	34	14	20
85～89歳	5,881	1,952	3,929	5,857	1,943	3,914	24	9	15
90～94歳	2,348	589	1,759	2,341	586	1,755	7	3	4
95～99歳	618	95	523	617	95	522	1	-	1
100歳以上	107	15	92	107	15	92	-	-	-

参考

明石市の人口重心

人口重心とは、人口の1人1人が同じ重さを持つと仮定して、その地域内の人口が全体として平衡を保つことができる点をいいます。

明石市の人口重心

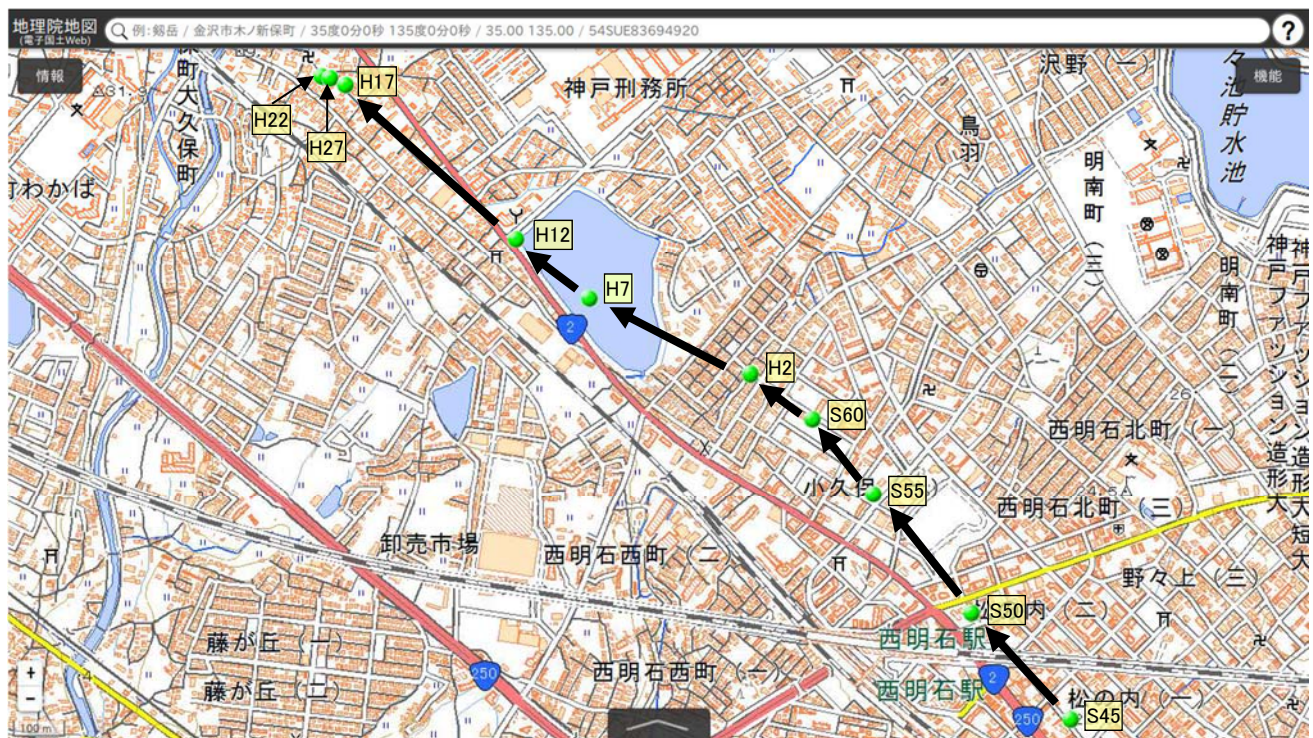
○明石市の人口重心は、東経 134 度 56 分 51.97 秒、北緯 34 度 40 分 38.67 秒の位置（大久保町大久保字往環）にあります。

○前回調査（平成 22 年）の人口重心に比べ、東南東約 17.3m 移動しました。

〔明石市人口重心の変遷〕

時 点	経 緯 度		移動方向 と距離(m)	人口重心の位置	備 考
	東経	北緯			
1970(S45).10.1	134° 57' 52"	34° 39' 56"	東南東 17.273	鳥羽字弁財天	上ヶ池公園
1975(S50).10.1	134° 57' 44"	34° 40' 03"	北西 296.674	鳥羽字家ノ前	上ヶ池公園の北西
1980(S55).10.1	134° 57' 36"	34° 40' 11"	〃 319.777	藤江字戸平	中谷山住宅
1985(S60).10.1	134° 57' 31"	34° 40' 16"	〃 199.859	〃	〃
1990(H2).10.1	134° 57' 26"	34° 40' 19"	〃 157.321	大久保町森田字東原	雲楽池の北
1995(H7).10.1	134° 57' 13"	34° 40' 24"	西北西 365.066	〃	〃
2000(H12).10.1	134° 57' 07"	34° 40' 28"	北西 196.278	大久保町大久保町字蘭戸	神戸刑務所西
2005(H17).10.1	134° 56' 53.24"	34° 40' 38.19"	北西 470.432	大久保町大久保町字往還	常德寺の東
2010(H22).10.1	134° 56' 51.31"	34° 40' 38.80"	西北西 52.605	大久保町大久保町字往還	〃
2015(H27).10.1	134° 56' 51.97"	34° 40' 38.67"	東南東 17.273	大久保町大久保町字往還	〃

- 注1) 平成17年以降は総務省統計局の公表値、それ以前は市独自計算による。
 2) 人口重心の経度，緯度は，「世界測地系」を用いています。
 3) 人口重心の移動距離については，国土地理院の計算式に従って算出しています。



明石の人口 ー平成 27 年国勢調査結果報告書ー

発 行 平成 30 年 3 月

編 集 明石市総務局総務管理室情報管理課

兵庫県明石市中崎 1 丁目 5 番 1 号

TEL 078(912)1111 内線 7590, 7591

078(918)5073 ダイヤルイン
