

議案第 25 号

市道路線認定のこと

道路法第 8 条第 2 項の規定に基づき、次の調書のとおり市道路線に認定する。

令和 5 年 2 月 21 日提出

明石市長 泉 房 穂

記
調 書

整理番号	路線名	起 点 (地 先)	延 長 (m)
		終 点 (地 先)	
朝 3 0 8	朝 霧 3 0 8 号 線	東野町 1 9 8 5 番 1	4 2 . 4
		〃 1 9 8 5 番 8	
朝 3 0 9	朝 霧 3 0 9 号 線	松が丘 5 丁目 2 0 6 番 3 7	4 9 . 9
		朝霧東町 3 丁目 3 7 8 1 番 2 8 1	
藤 1 6 9	藤 江 1 6 9 号 線	藤江 1 0 0 6 番 5	1 2 5 . 6
		〃 1 0 0 6 番 2 2	
藤 1 7 0	藤 江 1 7 0 号 線	藤江 1 0 0 6 番 9	2 9 . 5
		〃 1 0 1 3 番 2	
藤 1 7 1	藤 江 1 7 1 号 線	藤江 1 0 8 0 番 1 5	3 5 . 1
		〃 1 0 8 0 番 1 2	
大 8 9 5	大 久 保 8 9 5 号 線	大久保町西島 1 1 1 1 番 7	1 0 4 . 9
		〃 1 0 5 5 番 9	
大 8 9 6	大 久 保 8 9 6 号 線	大久保町松陰 1 0 番 2 2	9 4 . 8
		〃 1 4 6 番 2	
大 8 9 7	大 久 保 8 9 7 号 線	大久保町松陰 2 3 0 番 4	8 6 . 3
		〃 2 3 0 番 1 4	
大 8 9 8	大 久 保 8 9 8 号 線	大久保町八木 1 4 4 番 1 6	4 7 . 1
		〃 1 4 4 番 7	
大 8 9 9	大 久 保 8 9 9 号 線	大久保町大窪 1 7 1 7 番 1	5 5 5 . 1
		〃 2 0 3 9 番 1 7 9	
大 9 0 0	大 久 保 9 0 0 号 線	大久保町大窪 2 0 3 9 番 1 4 0	1 7 6 . 1
		〃 2 0 3 9 番 4 6	

整理番号	路線名	起 点 (地 先)	延 長 (m)
		終 点 (地 先)	
大 9 0 1	大久保 9 0 1 号線	大久保町大窪 2 0 3 9 番 1 7 9	1 5 7. 4
		〃 2 0 3 9 番 5 6	
大 9 0 2	大久保 9 0 2 号線	大久保町大窪 2 0 3 9 番 6 5	1 6 8. 3
		〃 2 0 3 9 番 5 5	
大 9 0 3	大久保 9 0 3 号線	大久保町大窪 2 0 3 9 番 9 3	1 5 7. 4
		〃 2 0 3 9 番 8 3	
大 9 0 4	大久保 9 0 4 号線	大久保町大窪 2 0 3 9 番 1 2 2	1 4 2. 5
		〃 2 0 3 9 番 1 1 0	
大 9 0 5	大久保 9 0 5 号線	大久保町大窪 2 0 3 9 番 1 5 4	1 0 4. 0
		〃 2 0 3 9 番 1 6 4	
大 9 0 6	大久保 9 0 6 号線	大久保町谷八木 6 2 1 番 1 1	2 9. 4
		〃 6 2 1 番 1 0	
大 9 0 7	大久保 9 0 7 号線	大久保町谷八木 6 2 9 番 6 5	2 6. 6
		〃 6 2 9 番 6 7	
大 9 0 8	大久保 9 0 8 号線	大久保町山手台 4 丁目 1 5 7 番 8	7 7. 1
		〃 大窪 2 6 3 4 番 7	
大 9 0 9	大久保 9 0 9 号線	大久保町大久保町 4 5 6 番 1 8	1 2 8. 5
		〃 4 5 8 番 2	
大 9 1 0	大久保 9 1 0 号線	大久保町大久保町 4 6 9 番 3 9	1 9 1. 1
		〃 4 6 9 番 4 3	
大 9 1 1	大久保 9 1 1 号線	大久保町大久保町 4 7 6 番 3	4 2. 4
		〃 4 5 6 番 1 1	
大 9 1 2	大久保 9 1 2 号線	大久保町大久保町 4 7 6 番 1	5 5. 6
		〃 4 6 9 番 2 2	

整理番号	路線名	起 点 (地 先)	延 長 (m)
		終 点 (地 先)	
大 9 1 3	大久保 9 1 3 号線	大久保町大久保町 4 5 4 番 2	6 8 . 6
		〃 4 7 8 番 4	
大 9 1 4	大久保 9 1 4 号線	大久保町西島 8 2 4 番 1 5	6 3 . 6
		〃 8 2 4 番 3	
大 9 1 5	大久保 9 1 5 号線	大久保町大窪 1 2 9 2 番 5	4 4 . 0
		〃 1 2 8 3 番 1	
魚 5 5 9	魚 住 5 5 9 号線	魚住町住吉 3 丁目 1 3 0 0 番 5	9 1 . 5
		〃 1 3 0 0 番 1 2	
魚 5 6 0	魚 住 5 6 0 号線	魚住町住吉 3 丁目 1 2 4 8 番 1 1	1 9 . 1
		〃 1 2 4 8 番 9	
魚 5 6 1	魚 住 5 6 1 号線	魚住町中尾 5 3 0 番 6	7 9 . 4
		〃 5 2 8 番 9	
魚 5 6 2	魚 住 5 6 2 号線	魚住町西岡 2 3 4 5 番 9	4 2 . 1
		〃 2 3 4 5 番 7	
魚 5 6 3	魚 住 5 6 3 号線	魚住町中尾 2 2 3 番 8	6 4 . 8
		〃 2 2 3 番 1 4	
魚 5 6 4	魚 住 5 6 4 号線	魚住町清水 2 1 7 2 番	2 0 . 4
		〃 2 1 7 2 番 3	
二 3 0 3	二 見 3 0 3 号線	二見町福里 1 3 0 番 1 4	1 0 4 . 2
		〃 1 2 8 番 1 7	
二 3 0 4	二 見 3 0 4 号線	二見町西二見 5 8 5 番 6	1 6 . 3
		〃 5 8 5 番 5	

(提案理由)

本案は、道路整備事業による新設道路及び開発行為により引継ぎを受けた道路を市道路線として認定しようとするものである。

(参 考)

(1) 現 在 の 市 道

路 線 数	3, 2 1 1	路 線
延 長	6 4 5, 9 3 0	メートル
面 積	4, 6 5 8, 0 4 4	平方メートル

(2) 今回認定する市道

路 線 数	3 4	路 線
延 長	3, 2 4 1	メートル
面 積	2 0, 7 4 0	平方メートル

(3) 合 計

路 線 数	3, 2 4 5	路 線
延 長	6 4 9, 1 7 1	メートル
面 積	4, 6 7 8, 7 8 4	平方メートル



認定路線見取図



認定路線見取図



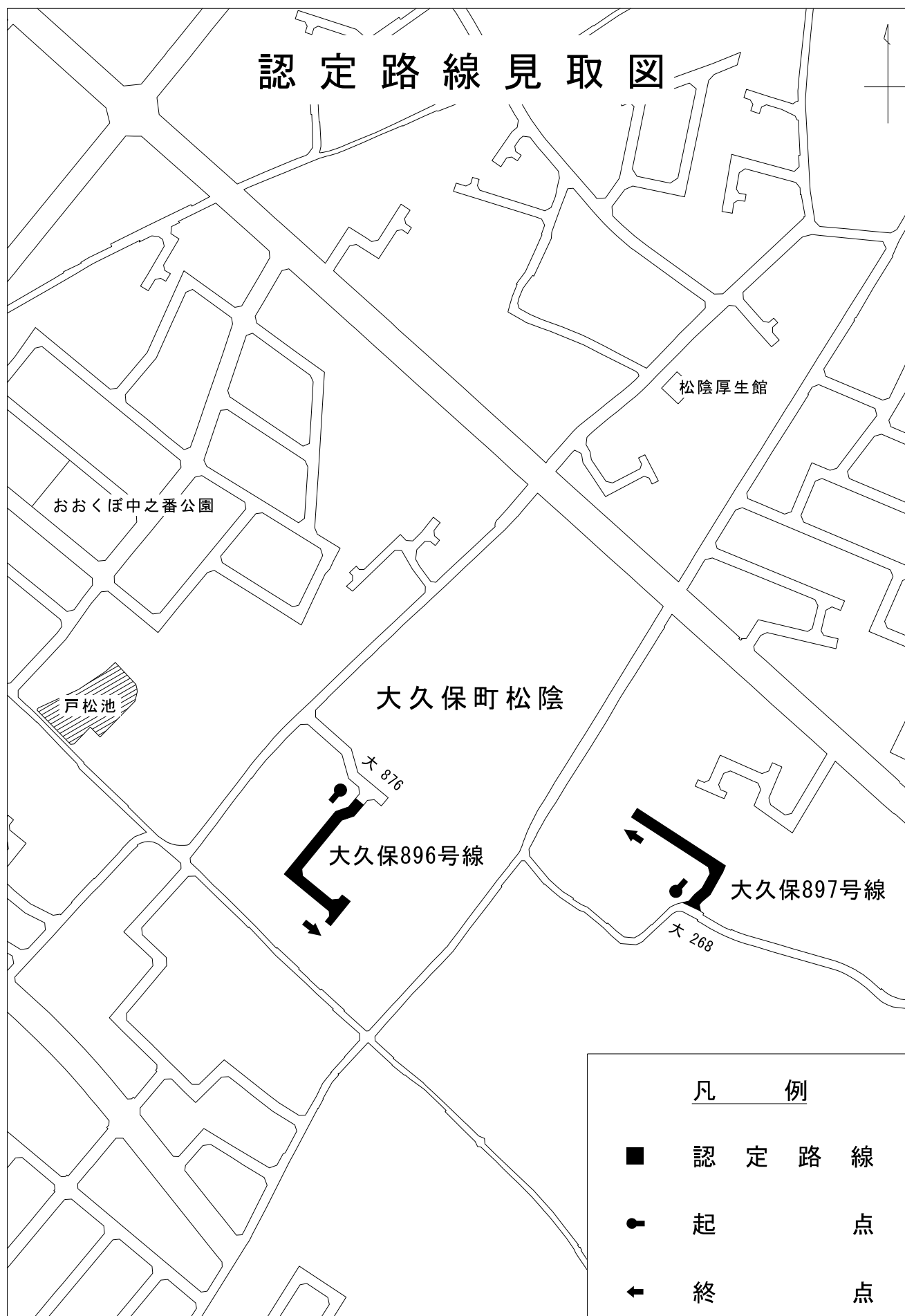
認定路線見取図



凡 例	
■	認定路線
●	起点
←	終点



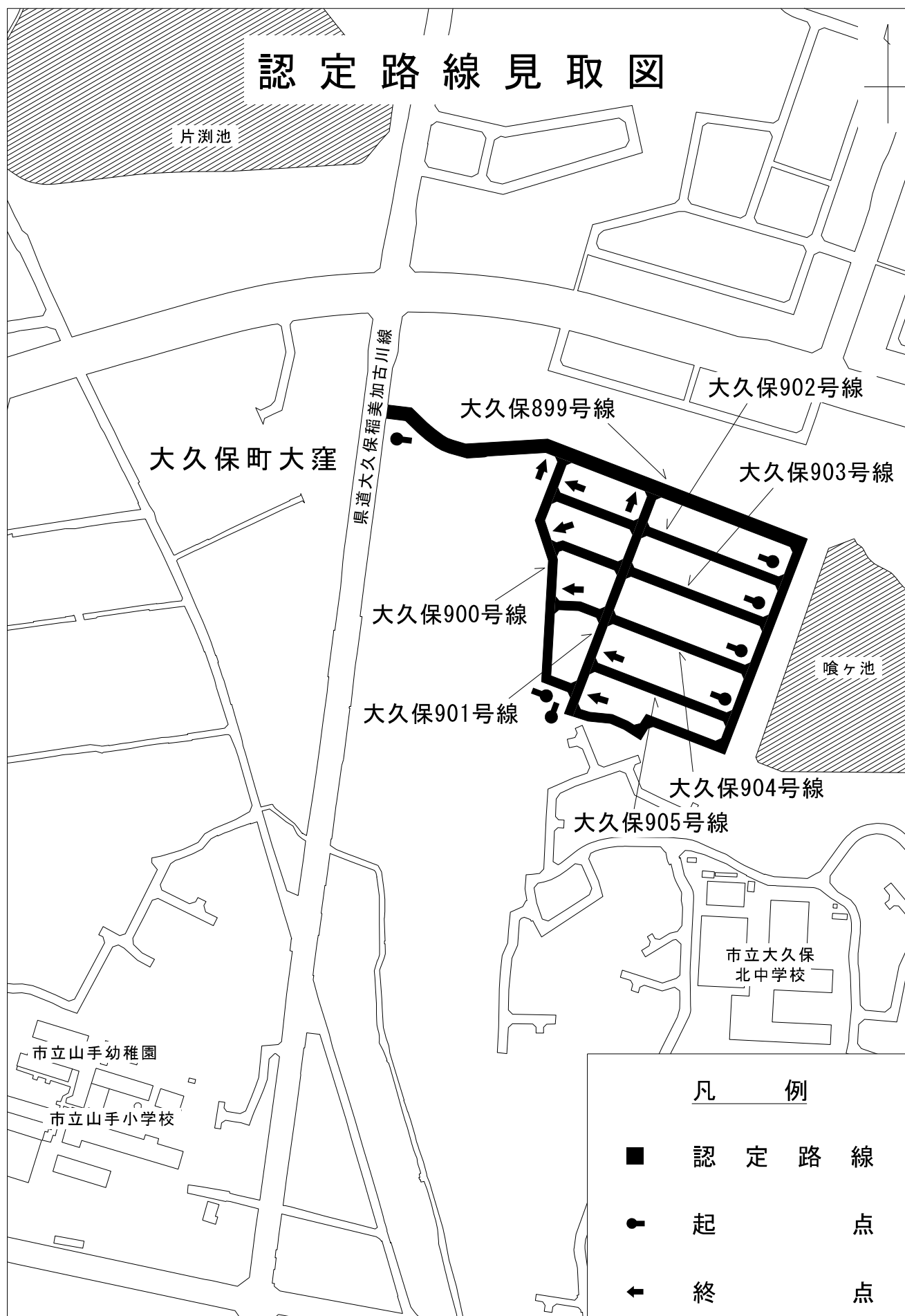
認定路線見取図



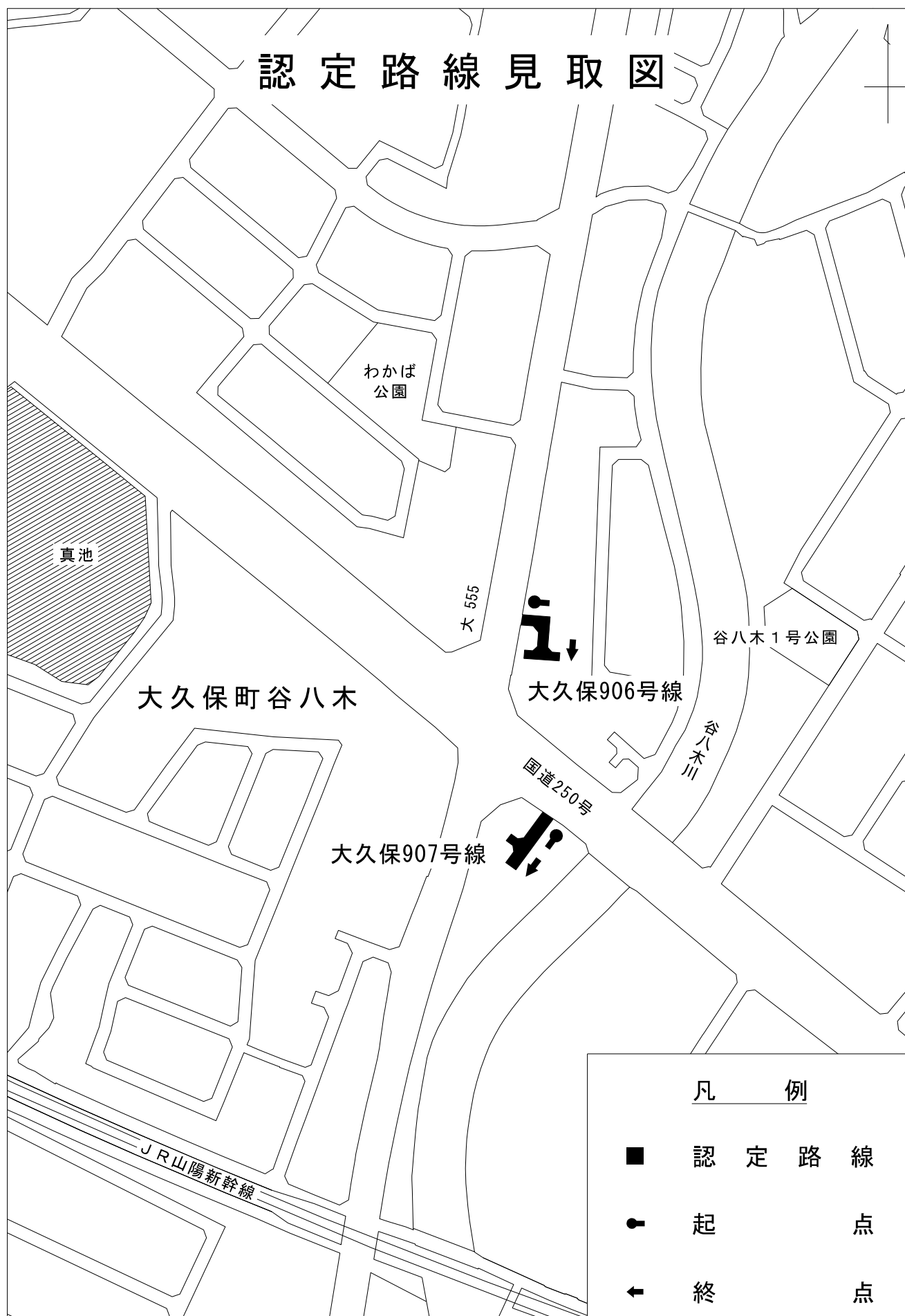
認定路線見取図

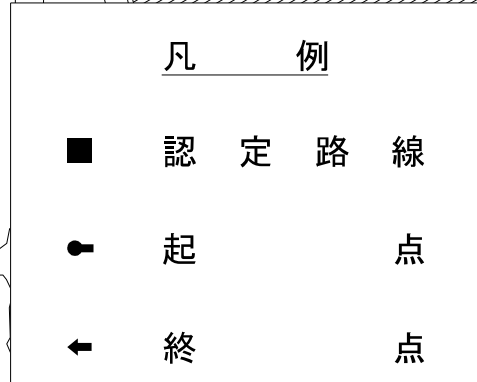


認定路線見取図



認定路線見取図





認定路線見取図

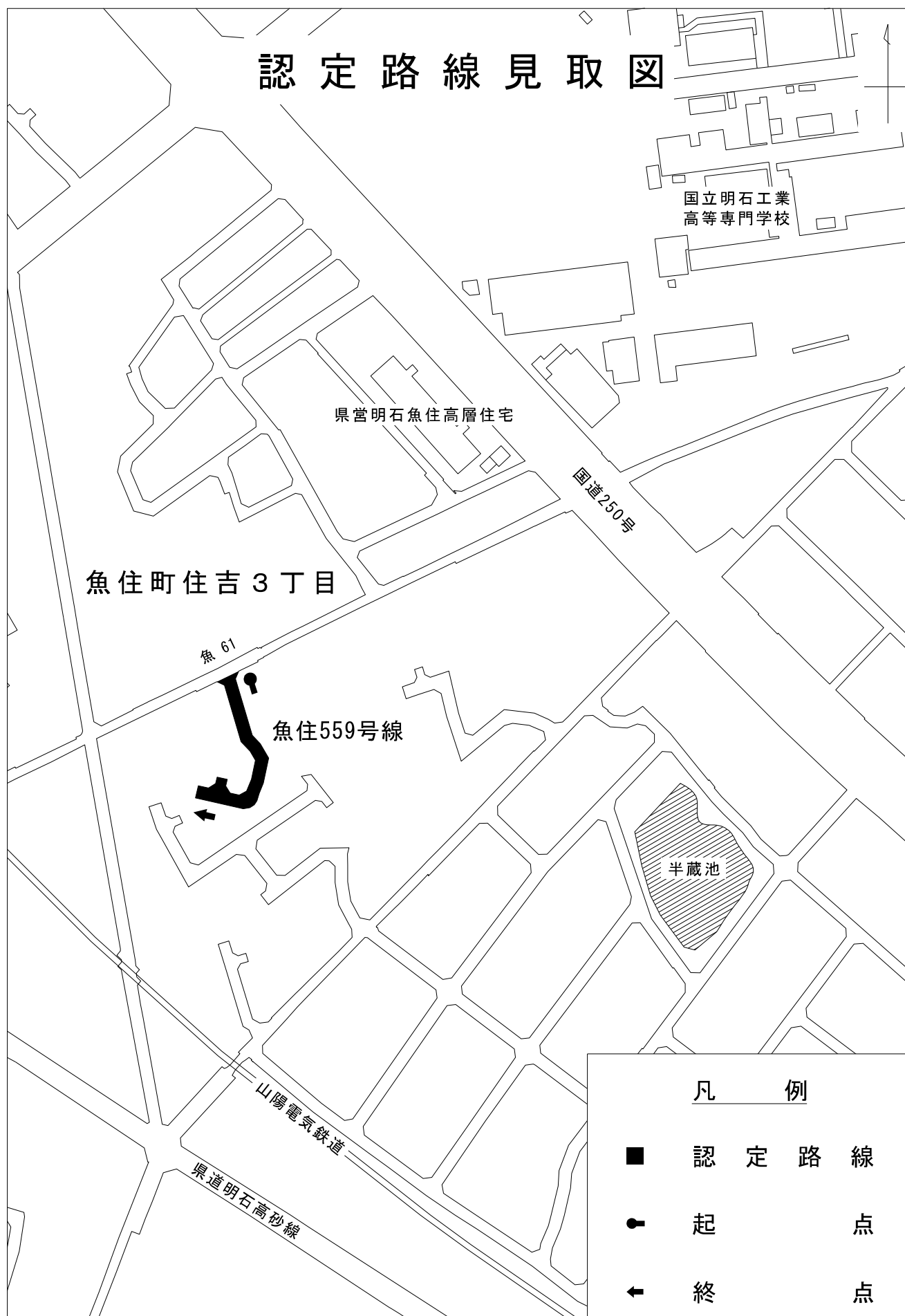


認定路線見取図





認定路線見取図



認定路線見取図

魚住町住吉
3丁目

瀬戸川



魚住560号線

山陽電気鉄道

明石市
西岡ポンプ場

県道明石高砂線

凡 例

- | | |
|---|---------|
| ■ | 認 定 路 線 |
| ● | 起 点 |
| ← | 終 点 |

認定路線見取図



凡 例

- 認 定 路 線
- 起 点
- ← 終 点

認定路線見取図



認定路線見取図



認定路線見取図



認定路線見取図



二見町福里

二 294

二 62

二見303号線

J R 山陽本線

市立二見北小学校

市立二見北幼稚園

凡 例

- 認 定 路 線
- 起 点
- ← 終 点

認定路線見取図

