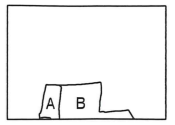


V (世界測地系) 兵庫県明石市西脇宮の前土地区画整理土地所在図

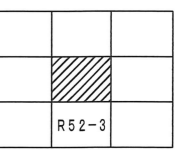
+54.775

-144.750

△ 573-1(1/2)
□ 573-3(1/2)

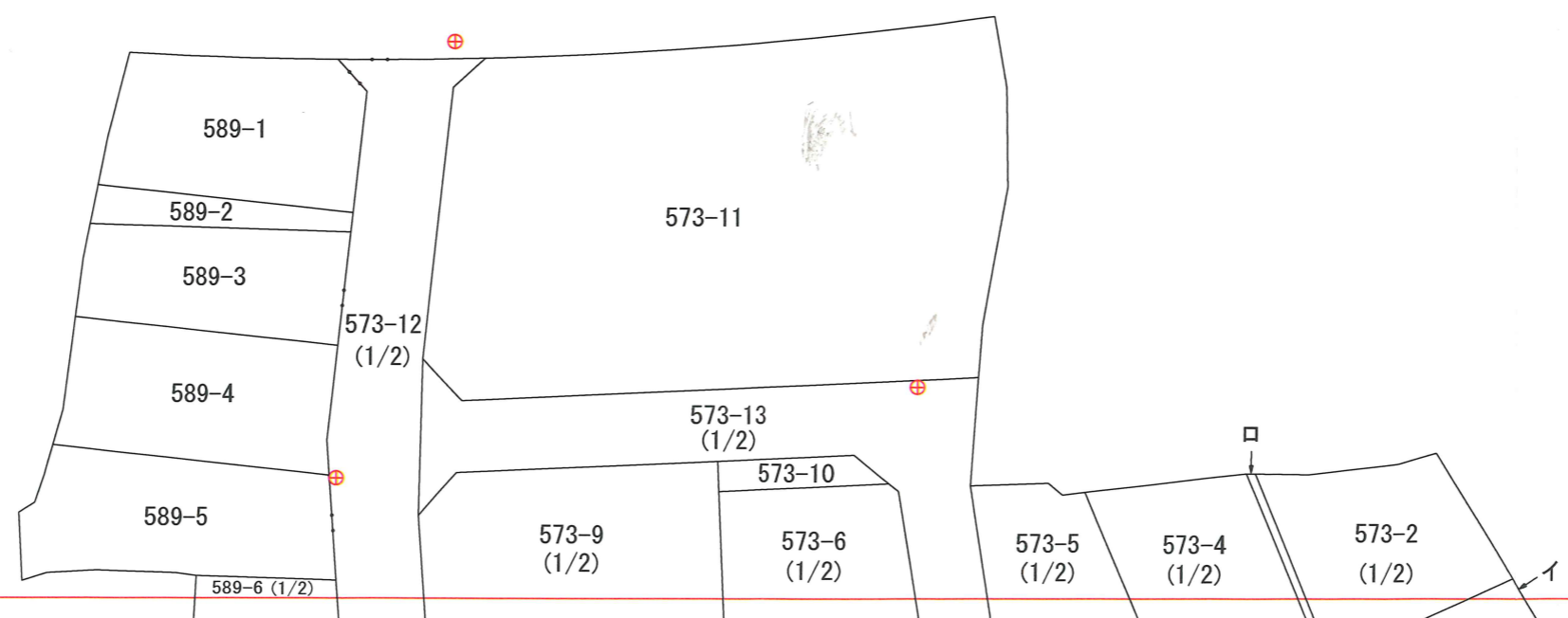


A 大久保町西脇字春日田
B 大久保町西脇字宮ノ前



-144.875

+54.600



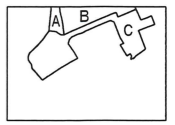
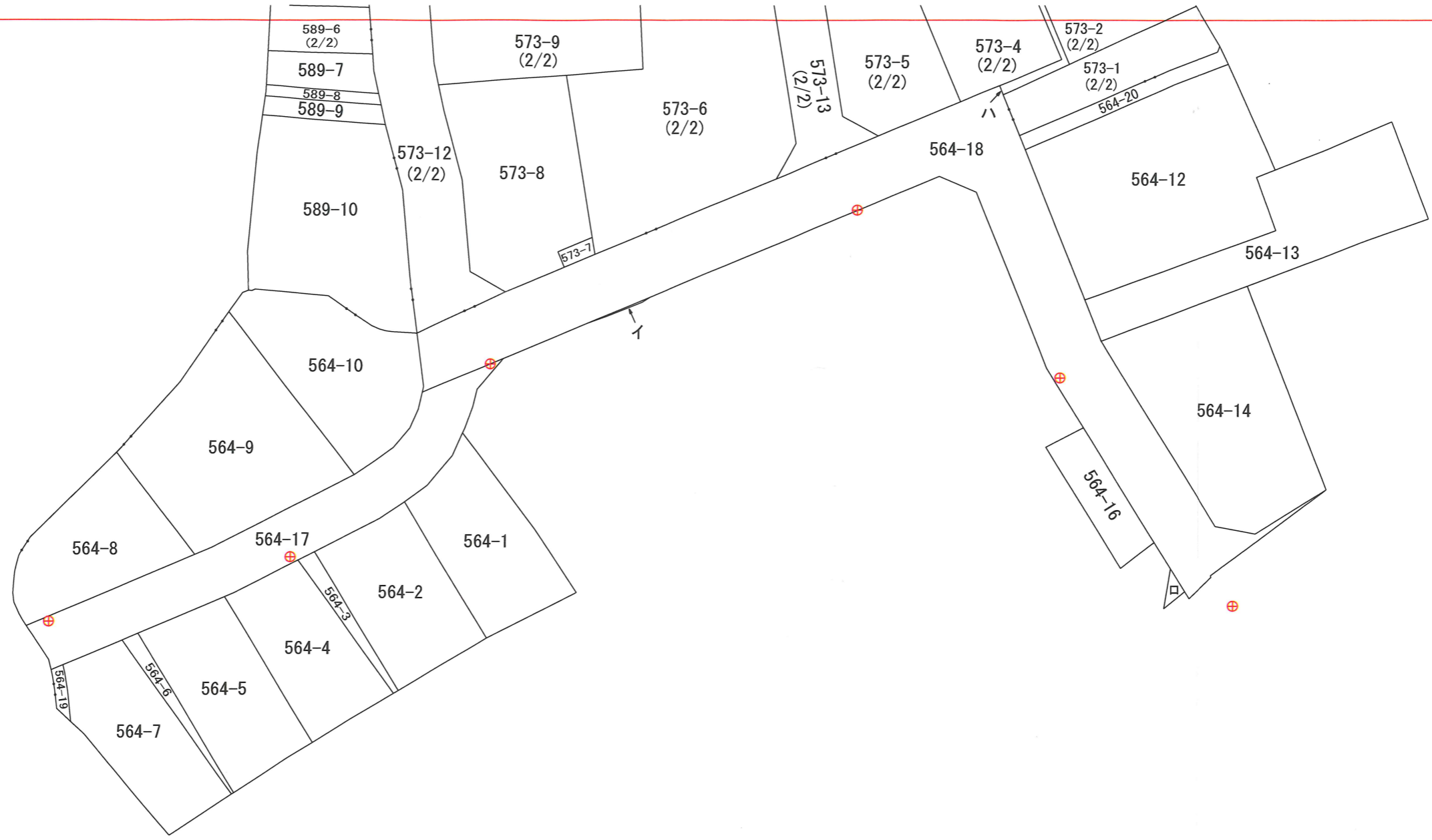
明 R52-1	2020.5調査
1:500	2020.5測図

V (世界測地系) 兵庫県明石市西脇宮の前土地区画整理土地所在図

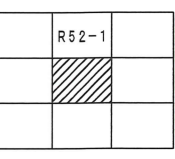
+54.775

-144.875

- イ 564-11
- 564-15
- ハ 573-3(2/2)



- A 大久保町西脇字春日田
- B 大久保町西脇字宮ノ前
- C 大久保町西脇字細長サ



-145.000

+54.600

明 R52-3	2020.5調査
1:500	2020.5測図