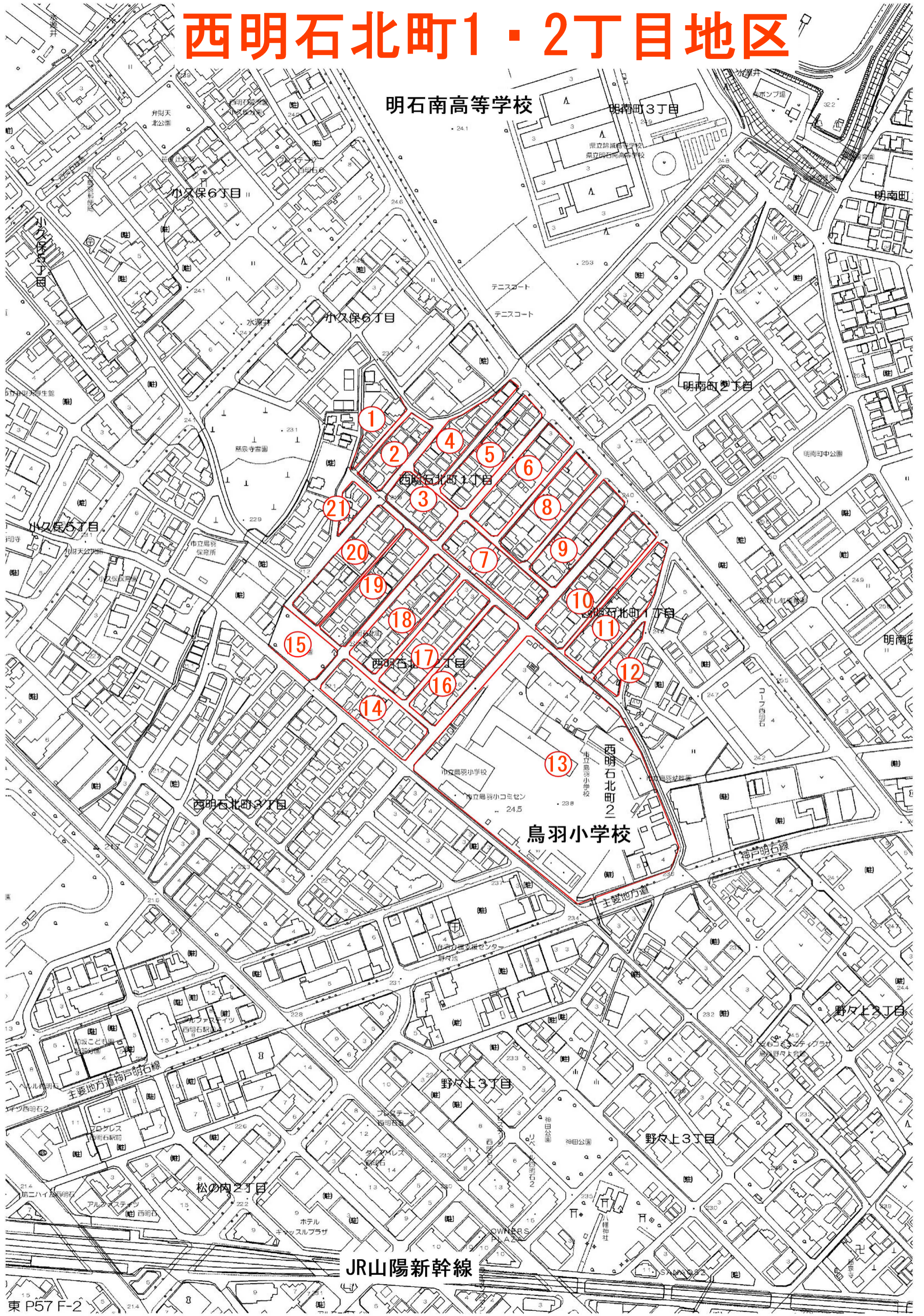


西明石北町1・2丁目地区



明石南高等学校

明南町3丁目

小久保6丁目

小久保6丁目

明南町2丁目

西明石北町1丁目

西明石北町1丁目

西明石北町1丁目

西明石北町2丁目

鳥羽小学校

西明石北町3丁目

JR山陽新幹線

野々上3丁目

野々上3丁目

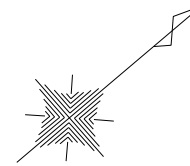
松の内2丁目

地籍調査 官民境界等先行調査 (世界測地系)

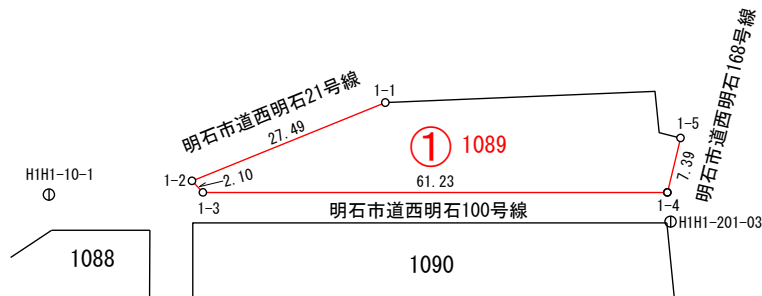
西明石北町1・2丁目地区

座標一覧表

点名	X座標	Y座標
H1H1-10-1	-147145.139	57833.030
H1H1-201-03	-147085.490	57889.326
1-1	-147103.679	57852.875
1-2	-147129.700	57843.984
1-3	-147129.599	57846.091
1-4	-147083.292	57886.157
1-5	-147077.278	57881.852



S=1:1,000



凡 例

⊕	地籍図根点
○	街区点
●	確認未了点
—	官民境界線
- - -	官民境界確認未了線

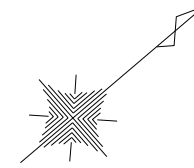
・公共用地との境界線であり、他の境界線を示すものではありません。

地籍調査 官民境界等先行調査 (世界測地系)

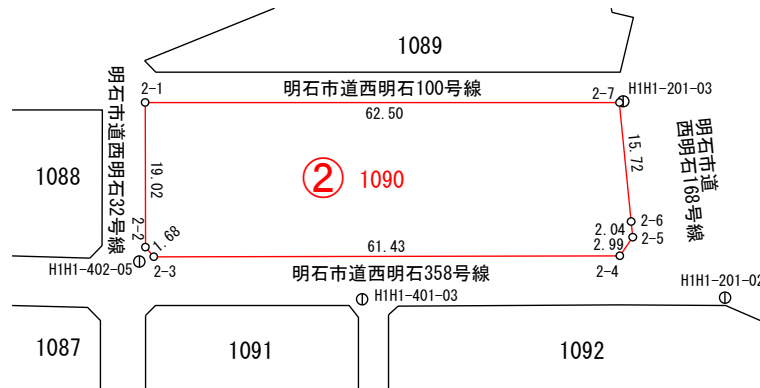
西明石北町1・2丁目地区

座標一覧表

点名	X座標	Y座標
H1H1-201-02	-147092.240	57917.631
H1H1-201-03	-147085.490	57889.326
H1H1-401-03	-147128.534	57886.495
H1H1-402-05	-147147.523	57863.535
2-1	-147133.240	57848.208
2-2	-147145.670	57862.604
2-3	-147145.648	57864.285
2-4	-147099.117	57904.399
2-5	-147096.215	57903.650
2-6	-147095.043	57901.970
2-7	-147085.981	57889.117



S=1:1,000



凡 例

⊕	地籍図根点
○	街区点
●	確認未了点
—	官民境界線
- - -	官民境界確認未了線

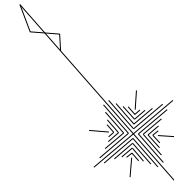
・公共用地との境界線であり、他の境界線を示すものではありません。

地籍調査 官民境界等先行調査 (世界測地系)

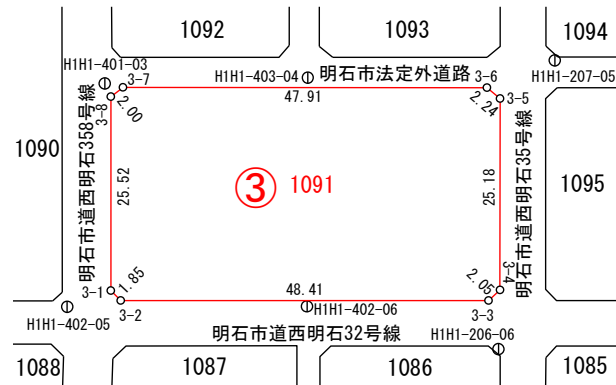
西明石北町1・2丁目地区

座標一覧表

点名	X座標	Y座標
H1H1-206-06	-147188.851	57902.827
H1H1-207-05	-147164.945	57933.296
H1H1-401-03	-147128.534	57886.495
H1H1-402-05	-147147.523	57863.535
H1H1-402-06	-147168.122	57887.442
H1H1-403-04	-147145.417	57907.209
3-1	-147149.673	57869.272
3-2	-147151.518	57869.401
3-3	-147183.166	57906.034
3-4	-147183.078	57908.082
3-5	-147164.035	57924.556
3-6	-147161.818	57924.208
3-7	-147130.475	57887.962
3-8	-147130.368	57885.963



S=1:1,000



凡 例

⊕	地籍図根点
○	街区点
●	確認未了点
—	官民境界線
- - -	官民境界確認未了線

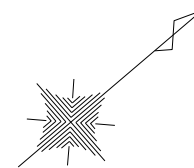
・公共用地との境界線であり、他の境界線を示すものではありません。

地籍調査 官民境界等先行調査 (世界測地系)

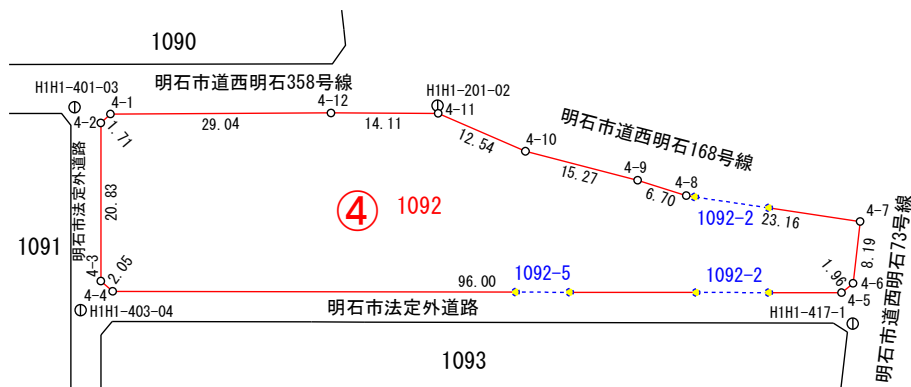
西明石北町1・2丁目地区

座標一覧表

点名	X座標	Y座標
H1H1-11-1	-147046.943	57980.243
H1H1-201-02	-147092.240	57917.631
H1H1-401-03	-147128.534	57886.495
H1H1-403-04	-147145.417	57907.209
H1H1-417-1	-147069.658	57975.116
4-1	-147125.555	57890.283
4-2	-147127.270	57890.309
4-3	-147140.892	57906.077
4-4	-147140.596	57908.111
4-5	-147068.107	57971.061
4-6	-147066.147	57971.110
4-7	-147060.104	57965.582
4-8	-147075.215	57948.021
4-9	-147078.713	57942.297
4-10	-147087.414	57929.746
4-11	-147092.841	57918.438
4-12	-147103.485	57909.166



S=1:1,000



凡 例

⊙	地籍図根点
○	街区点
●	確認未了点
—	官民境界線
- - -	官民境界確認未了線

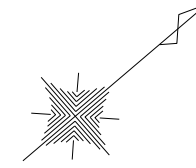
・公共用地との境界線であり、他の境界線を示すものではありません。

地籍調査 官民境界等先行調査 (世界測地系)

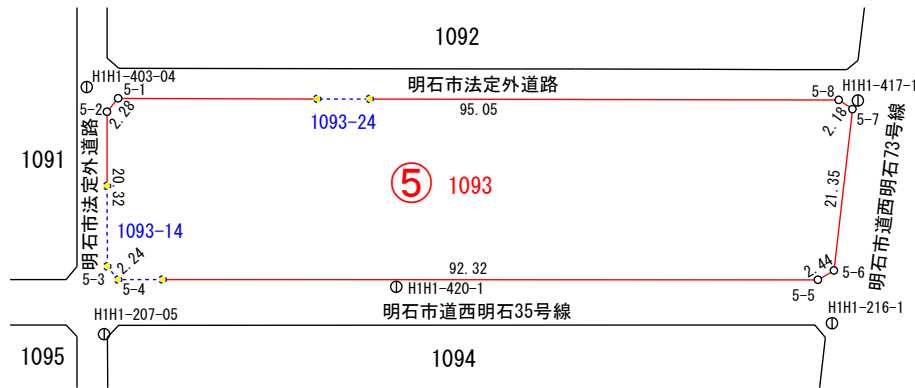
西明石北町1・2丁目地区

座標一覧表

点名	X座標	Y座標
H1H1-207-05	-147164.945	57933.296
H1H1-216-1	-147091.377	57995.029
H1H1-403-04	-147145.417	57907.209
H1H1-417-1	-147069.658	57975.116
H1H1-420-1	-147131.728	57953.789
5-1	-147143.267	57911.044
5-2	-147145.521	57911.431
5-3	-147158.806	57926.813
5-4	-147158.854	57929.060
5-5	-147089.050	57989.479
5-6	-147086.650	57989.937
5-7	-147070.922	57975.488
5-8	-147071.514	57973.385



S=1:1,000



凡 例

⊕	地籍図根点
○	街区点
●	確認未了点
—	官民境界線
- - -	官民境界確認未了線

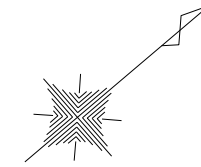
・公共用地との境界線であり、他の境界線を示すものではありません。

地籍調査 官民境界等先行調査 (世界測地系)

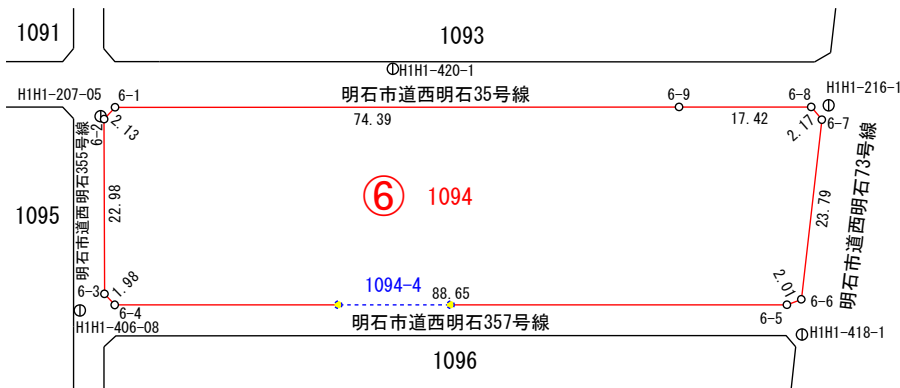
西明石北町1・2丁目地区

座標一覧表

点名	X座標	Y座標
H1H1-207-05	-147164.945	57933.296
H1H1-216-1	-147091.377	57995.029
H1H1-406-08	-147183.711	57950.798
H1H1-418-1	-147113.758	58015.525
H1H1-420-1	-147131.728	57953.789
6-1	-147162.733	57933.643
6-2	-147164.857	57933.860
6-3	-147179.856	57951.281
6-4	-147179.758	57953.263
6-5	-147112.704	58011.261
6-6	-147110.812	58011.955
6-7	-147093.276	57995.865
6-8	-147093.262	57993.690
6-9	-147106.445	57982.293



S=1:1,000



凡例

⊙	地籍図根点
○	街区点
●	確認未了点
—	官民境界線
- - -	官民境界確認未了線

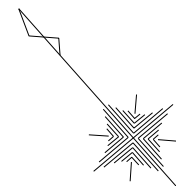
・公共用地との境界線であり、他の境界線を示すものではありません。

地籍調査 官民境界等先行調査 (世界測地系)

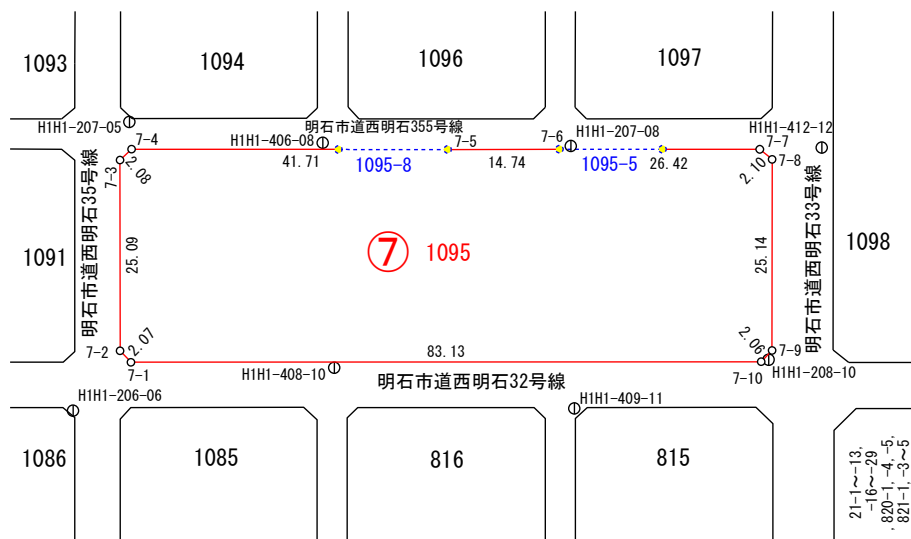
西明石北町1・2丁目地区

座標一覧表

点名	X座標	Y座標
H1H1-206-06	-147188.851	57902.827
H1H1-207-05	-147164.945	57933.296
H1H1-207-08	-147205.416	57975.293
H1H1-208-10	-147243.759	57976.671
H1H1-406-08	-147183.711	57950.798
H1H1-408-10	-147207.095	57932.607
H1H1-409-11	-147231.868	57953.067
H1H1-412-12	-147227.230	58000.208
7-1	-147189.017	57912.782
7-2	-147186.940	57912.682
7-3	-147167.942	57929.072
7-4	-147167.855	57931.159
7-5	-147195.146	57962.702
7-6	-147204.755	57973.883
7-7	-147222.043	57993.870
7-8	-147224.108	57994.253
7-9	-147243.121	57977.795
7-10	-147243.316	57975.740



S=1:1,000



凡例

⊕	地籍図根点
○	街区点
●	確認未了点
—	官民境界線
- - -	官民境界確認未了線

・公共用地との境界線であり、他の境界線を示すものではありません。

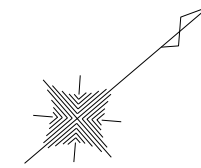
21-1-13,
-16-29
820-1-4,-5,
821-1-3-5

地籍調査 官民境界等先行調査 (世界測地系)

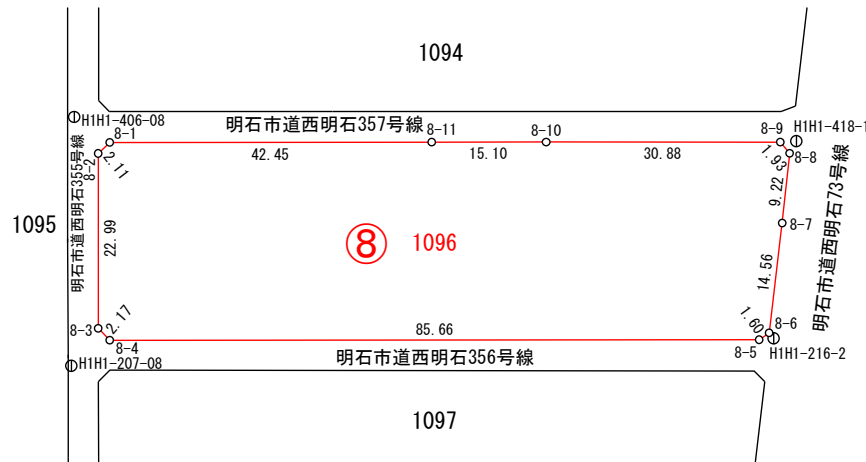
西明石北町1・2丁目地区

座標一覧表

点名	X座標	Y座標
H1H1-207-08	-147205.416	57975.293
H1H1-216-2	-147132.988	58033.194
H1H1-406-08	-147183.711	57950.798
H1H1-418-1	-147113.758	58015.525
8-1	-147182.346	57956.407
8-2	-147184.458	57956.496
8-3	-147199.493	57973.893
8-4	-147199.372	57976.065
8-5	-147134.552	58032.077
8-6	-147132.961	58032.273
8-7	-147122.209	58022.443
8-8	-147115.448	58016.167
8-9	-147115.428	58014.237
8-10	-147138.777	57994.025
8-11	-147150.210	57984.156



S=1:1,000



凡 例

⊙	地籍図根点
○	街区点
●	確認未了点
—	官民境界線
- - -	官民境界確認未了線

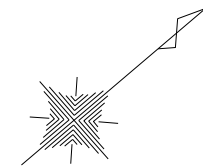
・公共用地との境界線であり、他の境界線を示すものではありません。

地籍調査 官民境界等先行調査 (世界測地系)

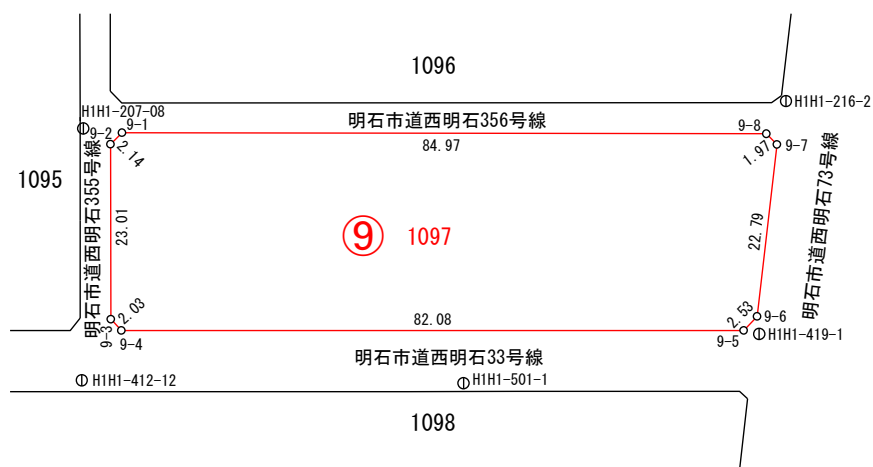
西明石北町1・2丁目地区

座標一覧表

点名	X座標	Y座標
H1H1-207-08	-147205.416	57975.293
H1H1-216-2	-147132.988	58033.194
H1H1-412-12	-147227.230	58000.208
H1H1-419-1	-147155.703	58054.046
9-1	-147201.932	57979.048
9-2	-147204.069	57979.189
9-3	-147219.075	57996.632
9-4	-147219.022	57998.667
9-5	-147156.930	58052.362
9-6	-147154.410	58052.126
9-7	-147137.617	58036.714
9-8	-147137.758	58034.746



S=1:1,000



凡 例

⊙	地籍図根点
○	街区点
●	確認未了点
—	官民境界線
- - -	官民境界確認未了線

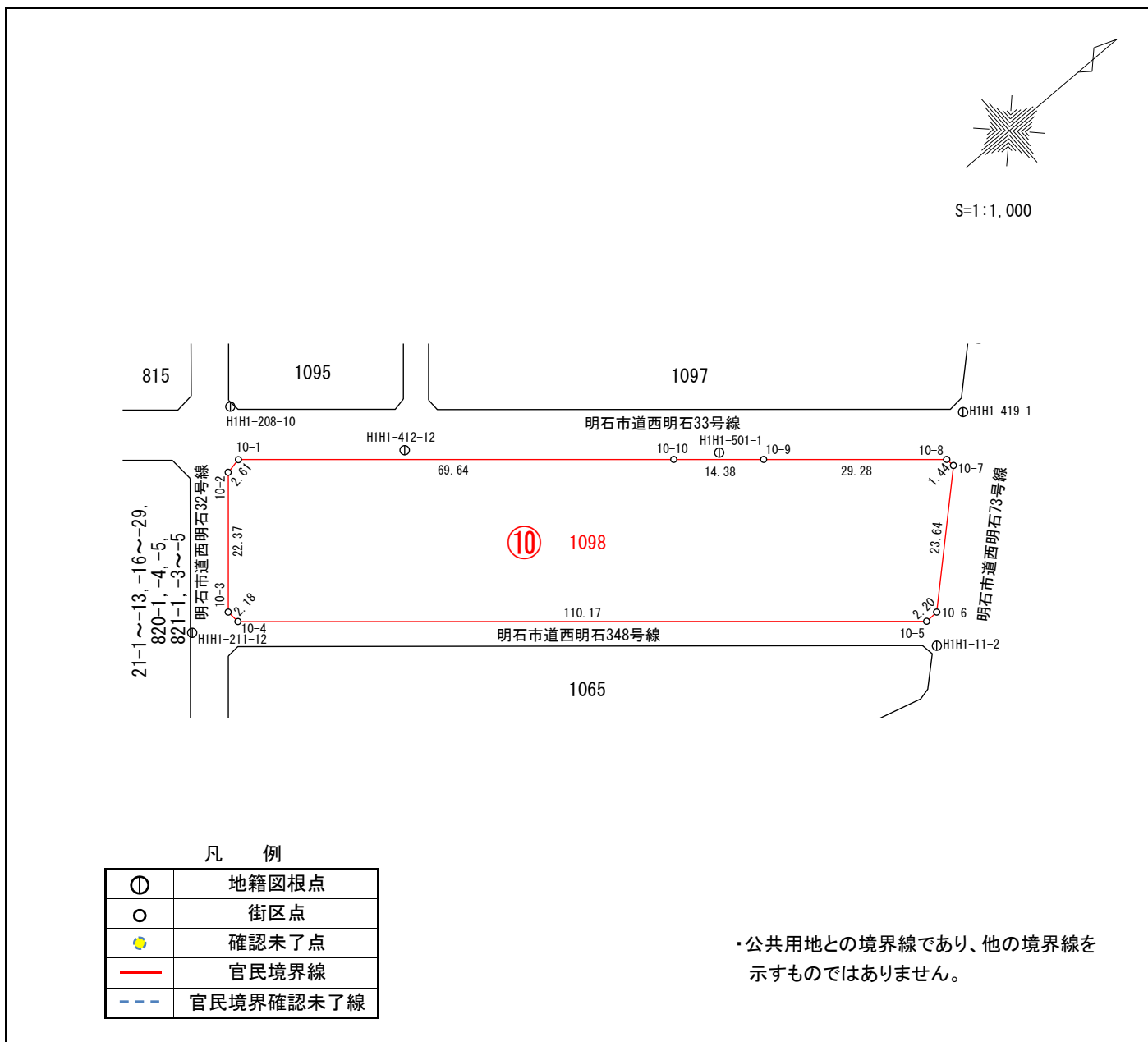
・公共用地との境界線であり、他の境界線を示すものではありません。

地籍調査 官民境界等先行調査 (世界測地系)

西明石北町1・2丁目地区

座標一覧表

点名	X座標	Y座標
H1H1-11-2	-147183.361	58079.600
H1H1-208-10	-147243.759	57976.671
H1H1-211-12	-147272.083	58000.097
H1H1-412-12	-147227.230	58000.208
H1H1-419-1	-147155.703	58054.046
H1H1-501-1	-147189.426	58033.429
10-1	-147248.343	57983.932
10-2	-147250.915	57984.419
10-3	-147265.547	58001.350
10-4	-147265.379	58003.528
10-5	-147182.036	58075.592
10-6	-147179.835	58075.510
10-7	-147162.439	58059.501
10-8	-147162.626	58058.064
10-9	-147184.773	58038.897
10-10	-147195.663	58029.492



凡 例

⊕	地籍図根点
○	街区点
●	確認未了点
—	官民境界線
- - -	官民境界確認未了線

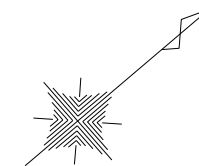
・公共用地との境界線であり、他の境界線を示すものではありません。

地籍調査 官民境界等先行調査 (世界測地系)

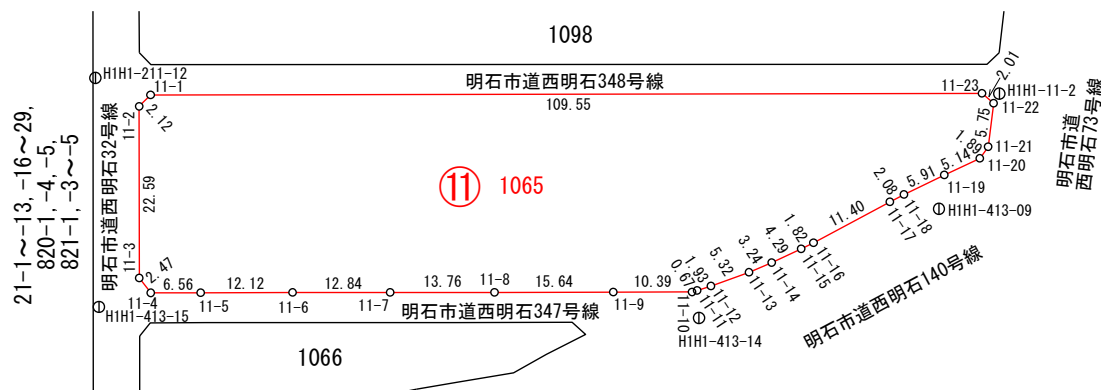
西明石北町1・2丁目地区

座標一覧表

点名	X座標	Y座標
H1H1-11-2	-147183.361	58079.600
H1H1-211-12	-147272.083	58000.097
H1H1-413-09	-147199.273	58085.844
H1H1-413-14	-147232.574	58075.996
H1H1-413-15	-147291.416	58023.180
11-1	-147268.034	58006.537
11-2	-147270.157	58006.676
11-3	-147284.925	58023.771
11-4	-147285.039	58026.240
11-5	-147280.068	58030.526
11-6	-147270.883	58038.437
11-7	-147261.162	58046.827
11-8	-147250.743	58055.822
11-9	-147238.895	58066.040
11-10	-147231.018	58072.824
11-11	-147230.405	58073.096
11-12	-147228.632	58073.860
11-13	-147223.666	58075.777
11-14	-147220.576	58076.758
11-15	-147216.449	58077.933
11-16	-147214.687	58078.398
11-17	-147203.564	58080.925
11-18	-147201.529	58081.396
11-19	-147195.824	58082.949
11-20	-147190.871	58084.339
11-21	-147189.023	58083.907
11-22	-147184.745	58080.060
11-23	-147185.056	58078.065



S=1:1,000



凡例

⊕	地籍図根点
○	街区点
●	確認未了点
—	官民境界線
- - -	官民境界確認未了線

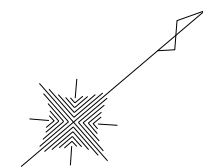
・公共用地との境界線であり、他の境界線を示すものではありません。

地籍調査 官民境界等先行調査 (世界測地系)

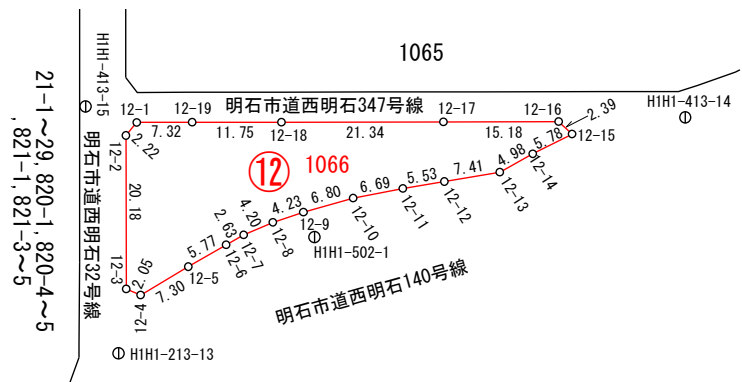
西明石北町1・2丁目地区

座標一覧表

点名	X座標	Y座標
H1H1-213-13	-147309.383	58050.575
H1H1-413-14	-147232.574	58075.996
H1H1-413-15	-147291.416	58023.180
H1H1-502-1	-147279.843	58055.920
12-1	-147287.692	58029.172
12-2	-147289.884	58029.548
12-3	-147303.072	58044.830
12-4	-147302.152	58046.666
12-5	-147294.967	58047.962
12-6	-147289.298	58049.063
12-7	-147286.719	58049.581
12-8	-147282.706	58050.850
12-9	-147278.792	58052.474
12-10	-147272.636	58055.376
12-11	-147266.835	58058.711
12-12	-147262.110	58061.591
12-13	-147255.777	58065.448
12-14	-147250.892	58066.454
12-15	-147245.287	58067.865
12-16	-147245.574	58065.485
12-17	-147257.076	58055.571
12-18	-147273.244	58041.635
12-19	-147282.139	58033.946



S=1:1,000



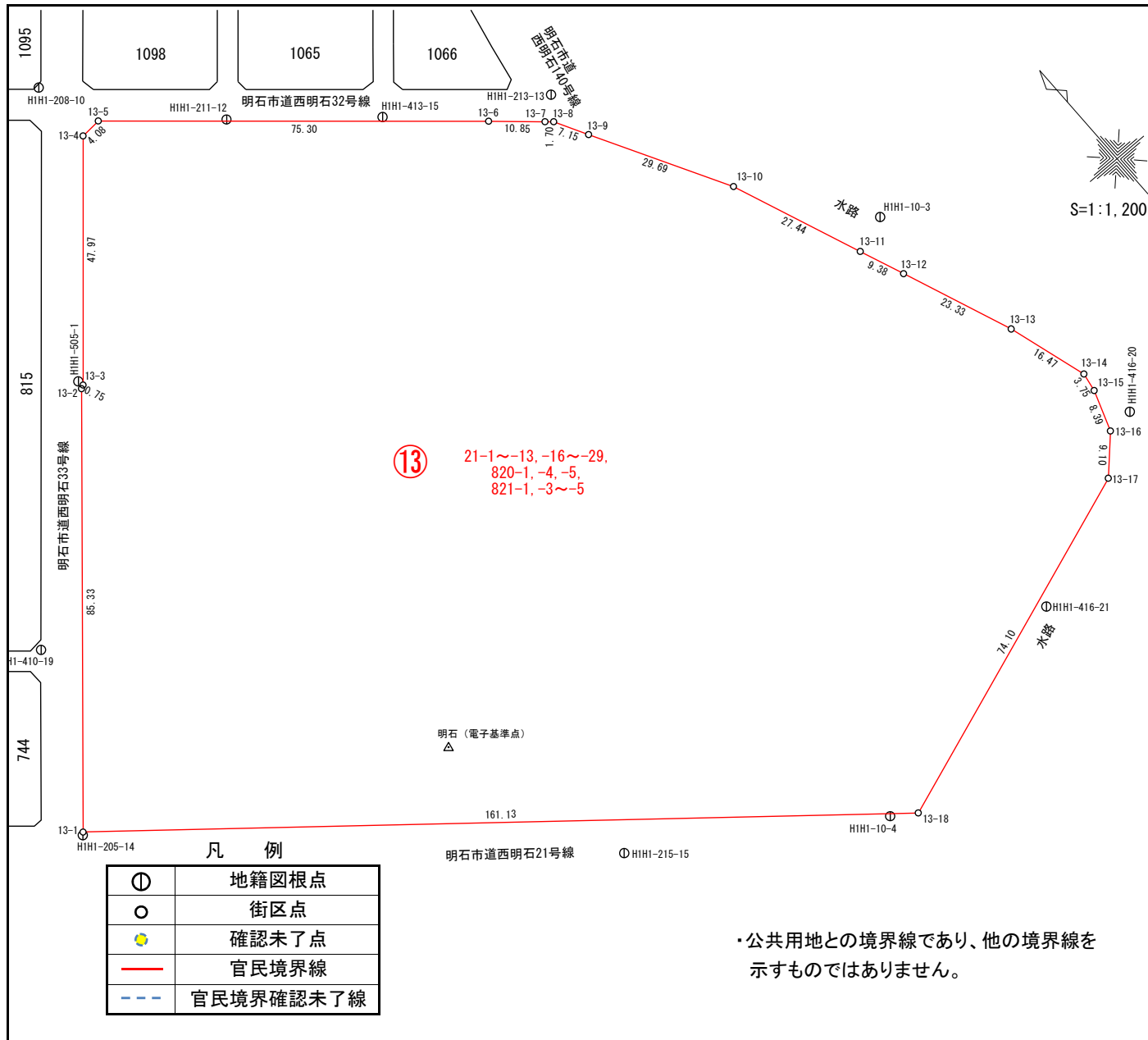
凡 例

⊕	地籍図根点
○	街区点
●	確認未了点
—	官民境界線
- - -	官民境界確認未了線

・公共用地との境界線であり、他の境界線を示すものではありません。

地籍調査 官民境界等先行調査 (世界測地系)

西明石北町1・2丁目地区



座標一覧表

点 名	X座標	Y座標
H1H1-10-3	-147368.708	58083.197
H1H1-10-4	-147457.255	58009.279
H1H1-205-14	-147358.226	57889.053
H1H1-208-10	-147243.759	57976.671
H1H1-211-12	-147272.083	58000.097
H1H1-213-13	-147309.383	58050.575
H1H1-215-15	-147429.102	57965.797
H1H1-413-15	-147291.416	58023.180
H1H1-416-20	-147428.542	58095.152
H1H1-416-21	-147446.409	58058.471
H1H1-505-1	-147291.557	57945.496
13-1	-147357.783	57889.498
13-2	-147293.011	57945.060
13-3	-147292.688	57945.737
13-4	-147256.395	57977.105
13-5	-147256.139	57981.182
13-6	-147305.402	58038.135
13-7	-147312.556	58046.296
13-8	-147313.683	58047.570
13-9	-147319.932	58051.044
13-10	-147345.770	58065.669
13-11	-147371.211	58075.964
13-12	-147379.902	58079.515
13-13	-147401.541	58088.252
13-14	-147417.253	58093.204
13-15	-147420.968	58092.629
13-16	-147428.907	58089.904
13-17	-147435.517	58083.637
13-18	-147460.317	58013.800

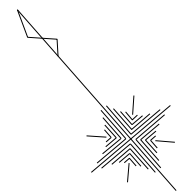
・公共用地との境界線であり、他の境界線を示すものではありません。

地籍調査 官民境界等先行調査 (世界測地系)

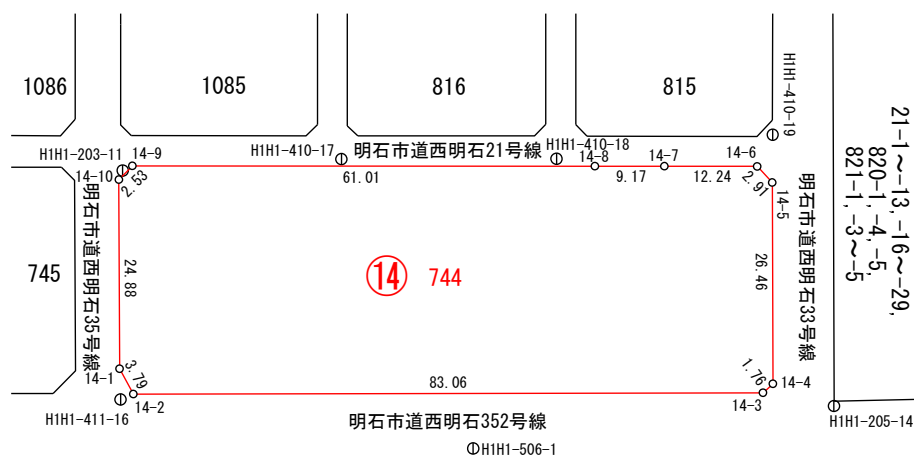
西明石北町1・2丁目地区

座標一覧表

点名	X座標	Y座標
H1H1-203-11	-147273.444	57838.315
H1H1-205-14	-147358.226	57889.053
H1H1-410-17	-147291.185	57861.134
H1H1-410-18	-147309.702	57882.644
H1H1-410-19	-147325.942	57906.277
H1H1-411-16	-147296.065	57818.417
H1H1-506-1	-147331.345	57849.385
14-1	-147292.913	57820.960
14-2	-147296.618	57820.154
14-3	-147350.789	57883.124
14-4	-147350.748	57884.886
14-5	-147330.660	57902.109
14-6	-147327.751	57902.016
14-7	-147319.743	57892.753
14-8	-147313.738	57885.817
14-9	-147273.816	57839.675
14-10	-147274.013	57837.147



S=1:1,000



凡 例

⊕	地籍図根点
○	街区点
●	確認未了点
—	官民境界線
- - -	官民境界確認未了線

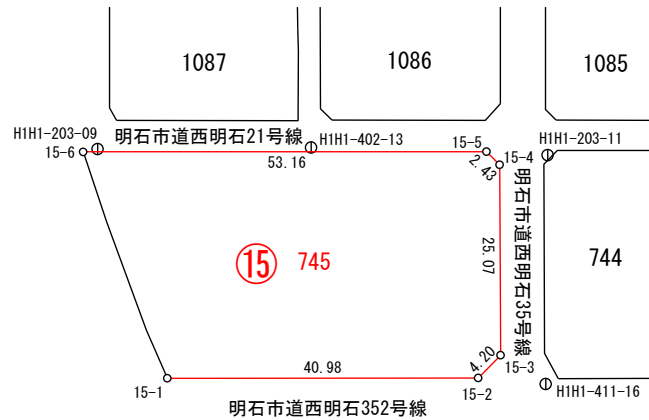
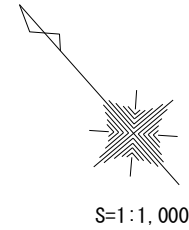
・公共用地との境界線であり、他の境界線を示すものではありません。

地籍調査 官民境界等先行調査 (世界測地系)

西明石北町1・2丁目地区

座標一覧表

点名	X座標	Y座標
H1H1-203-09	-147234.051	57793.939
H1H1-203-11	-147273.444	57838.315
H1H1-402-13	-147252.316	57815.355
H1H1-411-16	-147296.065	57818.417
15-1	-147262.883	57781.162
15-2	-147289.652	57812.198
15-3	-147289.313	57816.394
15-4	-147270.251	57832.684
15-5	-147267.825	57832.502
15-6	-147233.085	57792.252



凡 例

⊙	地籍図根点
○	街区点
●	確認未了点
—	官民境界線
- - -	官民境界確認未了線

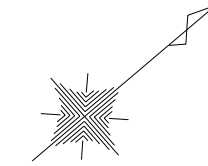
・公共用地との境界線であり、他の境界線を示すものではありません。

地籍調査 官民境界等先行調査 (世界測地系)

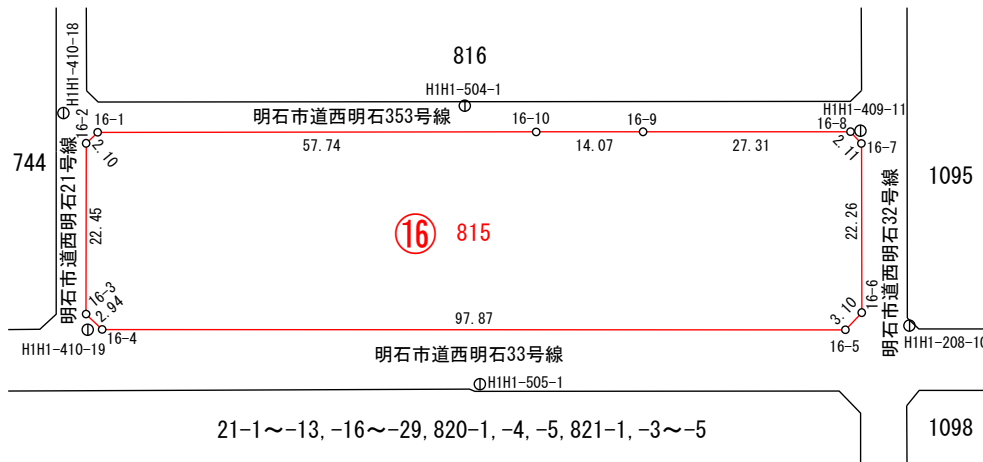
西明石北町1・2丁目地区

座標一覧表

点名	X座標	Y座標
H1H1-208-10	-147243.759	57976.671
H1H1-409-11	-147231.868	57953.067
H1H1-410-18	-147309.702	57882.644
H1H1-410-19	-147325.942	57906.277
H1H1-504-1	-147269.109	57916.484
H1H1-505-1	-147291.557	57945.496
16-1	-147307.955	57887.513
16-2	-147310.053	57887.599
16-3	-147324.756	57904.574
16-4	-147324.461	57907.507
16-5	-147250.475	57971.584
16-6	-147247.383	57971.280
16-7	-147232.849	57954.418
16-8	-147232.936	57952.310
16-9	-147253.599	57934.444
16-10	-147264.245	57925.240



S=1:1,000



凡 例

⊕	地籍図根点
○	街区点
●	確認未了点
—	官民境界線
- - -	官民境界確認未了線

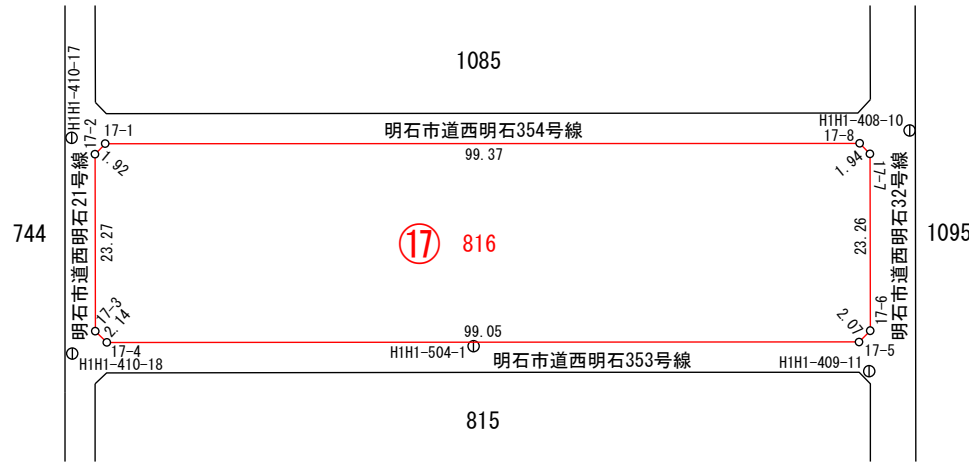
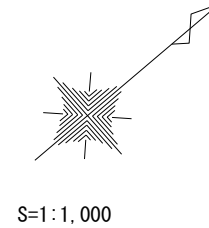
・公共用地との境界線であり、他の境界線を示すものではありません。

地籍調査 官民境界等先行調査 (世界測地系)

西明石北町1・2丁目地区

座標一覧表

点名	X座標	Y座標
H1H1-408-10	-147207.095	57932.607
H1H1-409-11	-147231.868	57953.067
H1H1-410-17	-147291.185	57861.134
H1H1-410-18	-147309.702	57882.644
H1H1-504-1	-147269.109	57916.484
17-1	-147288.358	57864.585
17-2	-147290.277	57864.775
17-3	-147305.494	57882.389
17-4	-147305.304	57884.525
17-5	-147230.342	57949.281
17-6	-147228.275	57949.126
17-7	-147213.078	57931.515
17-8	-147213.179	57929.576



凡例

⊙	地籍図根点
○	街区点
●	確認未了点
—	官民境界線
- - -	官民境界確認未了線

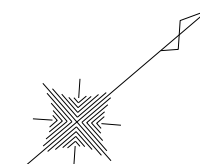
・公共用地との境界線であり、他の境界線を示すものではありません。

地籍調査 官民境界等先行調査 (世界測地系)

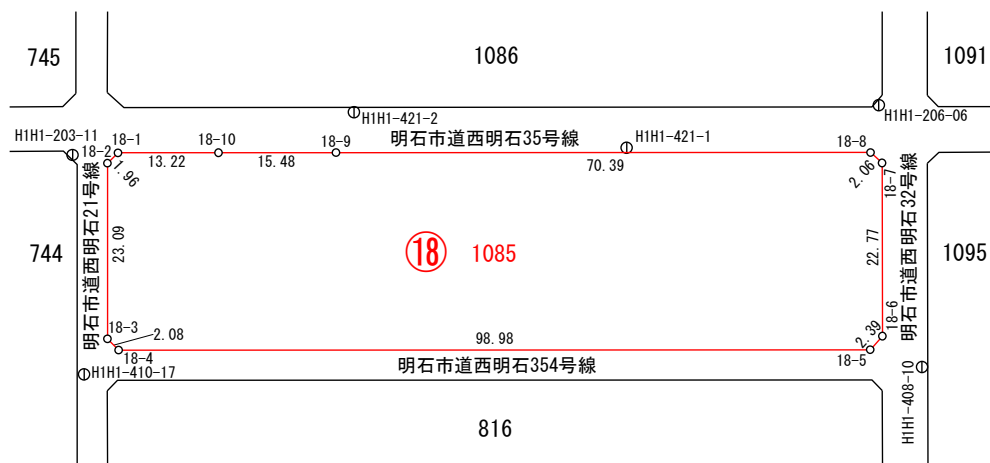
西明石北町1・2丁目地区

座標一覧表

点名	X座標	Y座標
H1H1-203-11	-147273.444	57838.315
H1H1-206-06	-147188.851	57902.827
H1H1-408-10	-147207.095	57932.607
H1H1-410-17	-147291.185	57861.134
H1H1-421-1	-147217.642	57885.335
H1H1-421-2	-147241.718	57858.315
18-1	-147268.728	57842.016
18-2	-147270.687	57842.149
18-3	-147285.791	57859.617
18-4	-147285.653	57861.699
18-5	-147210.759	57926.415
18-6	-147208.382	57926.125
18-7	-147193.510	57908.876
18-8	-147193.752	57906.830
18-9	-147247.002	57860.794
18-10	-147258.722	57850.670



S=1:1,000



凡 例

⊙	地籍図根点
○	街区点
●	確認未了点
—	官民境界線
- - -	官民境界確認未了線

・公共用地との境界線であり、他の境界線を示すものではありません。

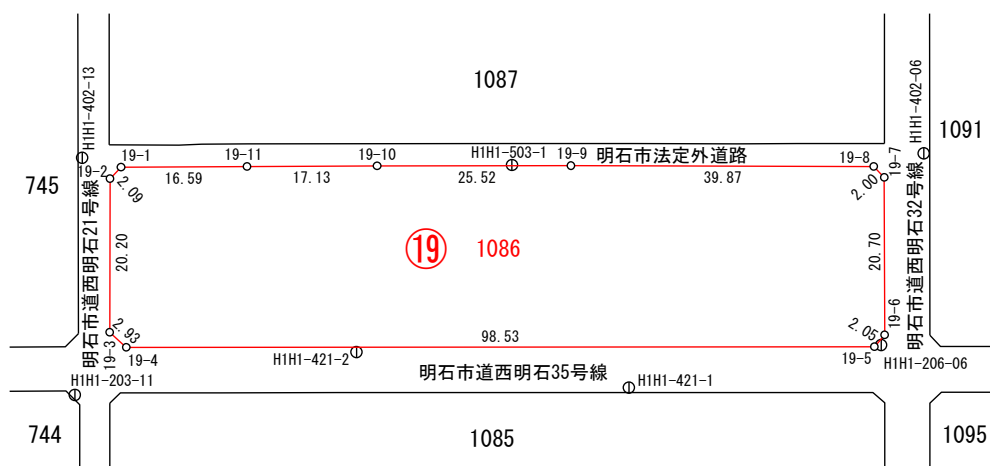
地籍調査 官民境界等先行調査 (世界測地系)

西明石北町1・2丁目地区

座標一覧表

点名	X座標	Y座標
H1H1-203-11	-147273.444	57838.315
H1H1-206-06	-147188.851	57902.827
H1H1-402-06	-147168.122	57887.442
H1H1-402-13	-147252.316	57815.355
H1H1-421-1	-147217.642	57885.335
H1H1-421-2	-147241.718	57858.315
H1H1-503-1	-147210.140	57853.107
19-1	-147249.256	57819.642
19-2	-147251.345	57819.821
19-3	-147264.595	57835.080
19-4	-147264.239	57837.997
19-5	-147189.683	57902.424
19-6	-147187.649	57902.102
19-7	-147174.133	57886.423
19-8	-147174.225	57884.418
19-9	-147204.315	57858.253
19-10	-147223.633	57841.576
19-11	-147236.641	57830.429

S=1:1,000



凡 例

⊙	地籍図根点
○	街区点
●	確認未了点
—	官民境界線
- - -	官民境界確認未了線

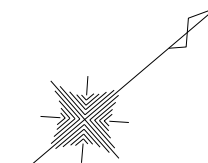
・公共用地との境界線であり、他の境界線を示すものではありません。

地籍調査 官民境界等先行調査 (世界測地系)

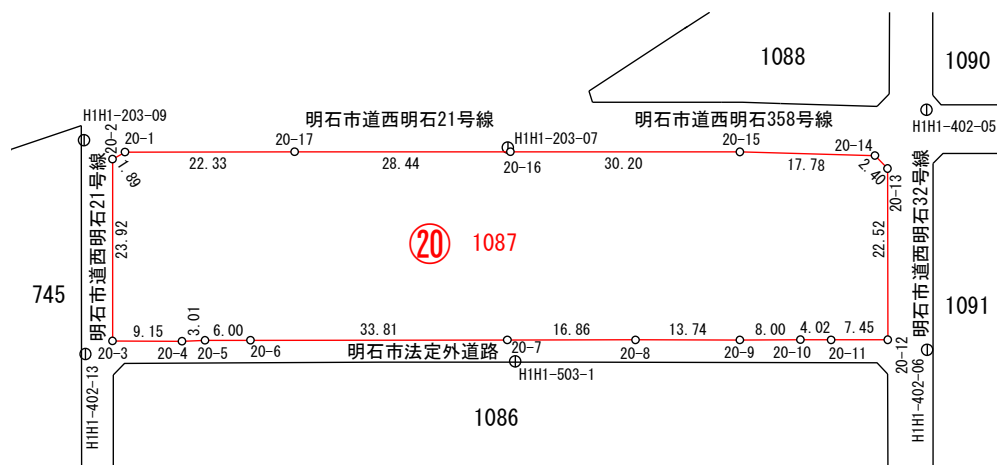
西明石北町1・2丁目地区

座標一覧表

点名	X座標	Y座標
H1H1-203-07	-147192.486	57831.191
H1H1-203-09	-147234.051	57793.939
H1H1-402-05	-147147.523	57863.535
H1H1-402-06	-147168.122	57887.442
H1H1-402-13	-147252.316	57815.355
H1H1-503-1	-147210.140	57853.107
20-1	-147230.990	57798.652
20-2	-147232.849	57798.286
20-3	-147248.498	57816.385
20-4	-147241.592	57822.400
20-5	-147239.236	57824.286
20-6	-147234.680	57828.204
20-7	-147209.080	57850.294
20-8	-147196.316	57861.319
20-9	-147185.937	57870.326
20-10	-147179.863	57875.538
20-11	-147176.828	57878.185
20-12	-147171.186	57883.061
20-13	-147156.460	57866.011
20-14	-147156.601	57863.611
20-15	-147169.742	57851.623
20-16	-147192.561	57831.838
20-17	-147214.077	57813.233



S=1:1,000



凡 例

⊙	地籍図根点
○	街区点
●	確認未了点
—	官民境界線
- - -	官民境界確認未了線

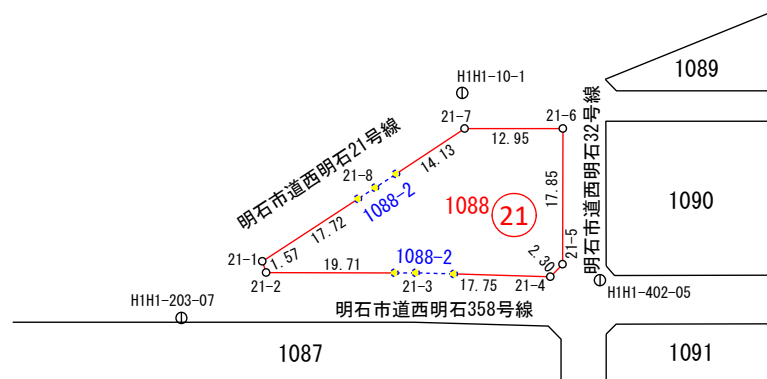
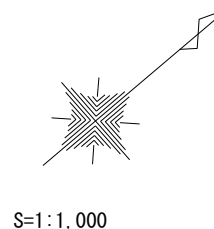
・公共用地との境界線であり、他の境界線を示すものではありません。

地籍調査 官民境界等先行調査 (世界測地系)

西明石北町1・2丁目地区

座標一覧表

点名	X座標	Y座標
H1H1-10-1	-147145.139	57833.030
H1H1-203-07	-147192.486	57831.191
H1H1-402-05	-147147.523	57863.535
21-1	-147179.532	57832.530
21-2	-147180.130	57833.986
21-3	-147165.240	57846.902
21-4	-147152.161	57858.907
21-5	-147149.867	57858.720
21-6	-147138.157	57845.248
21-7	-147147.963	57836.780
21-8	-147161.972	57834.935



凡 例

⊕	地籍図根点
○	街区点
●	確認未了点
—	官民境界線
- - -	官民境界確認未了線

・公共用地との境界線であり、他の境界線を示すものではありません。