


議案第2号

明 都 議 第 2 号

2022年(令和4年)10月5日

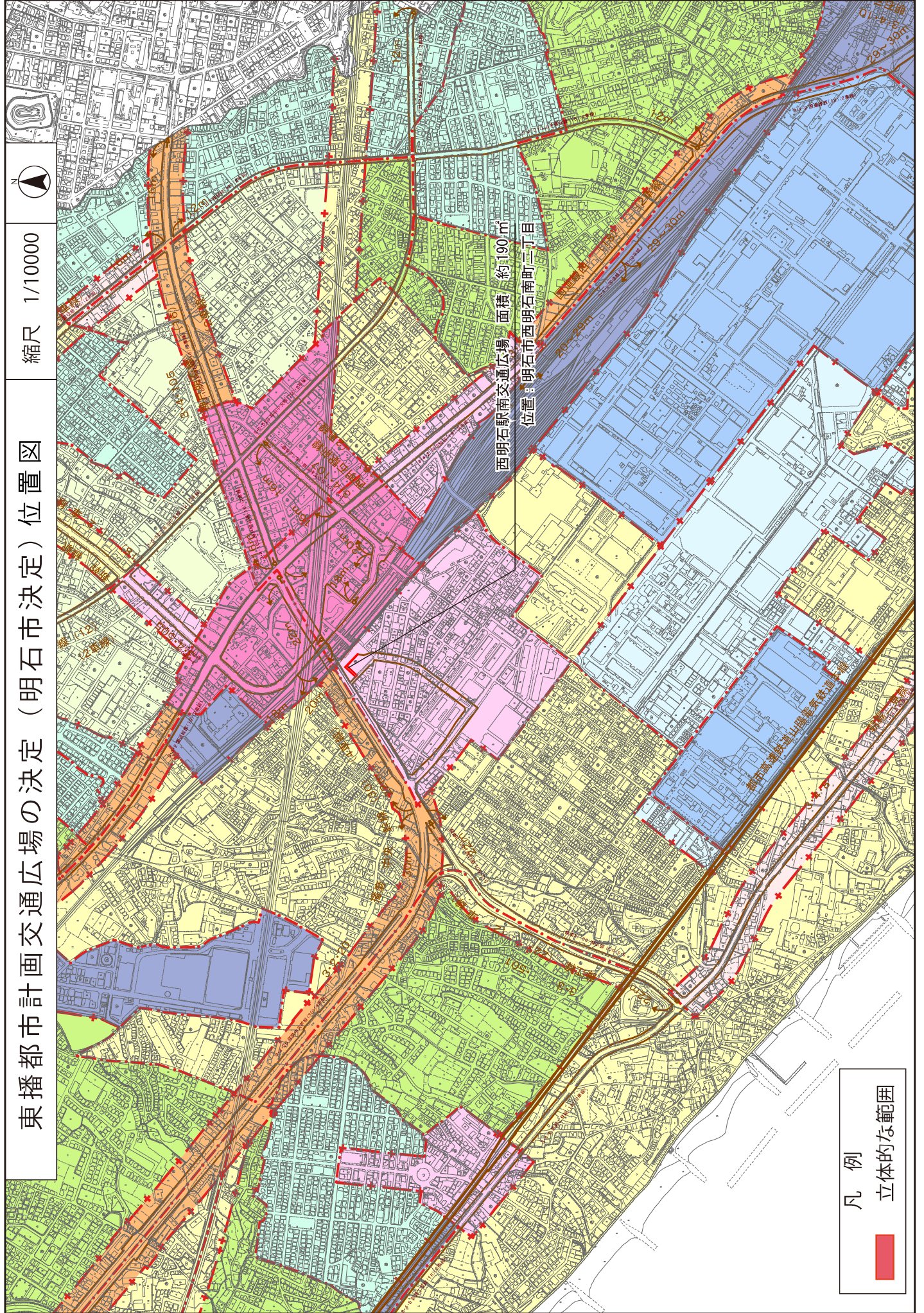
明石市都市計画審議会
会長 安田 丑作 様

明石市長 泉 房



東播都市計画交通広場の決定〔明石市決定〕

みだしのことについて、都市計画法第19条第1項の規定により、次のとおり審議会に付議します。



東播都市計画交通広場の決定（明石市決定）位置図

縮尺 1/10000

西明石駅南交通広場 面積 約190㎡
位置 明石市西明石南町三丁目

凡例
立体的な範囲

計 画 書

東播都市計画交通広場の決定 (明石市決定)

都市計画交通広場を次のように決定する。

種 類		位 置	面 積	備 考
番号	交通広場名	明石市西明石 南町二丁目	約 190 m ²	
1	西明石駅南交通広場			
立体的な範囲		計画図表示のとおり		

「区域及び立体的な範囲は計画図表示のとおり」

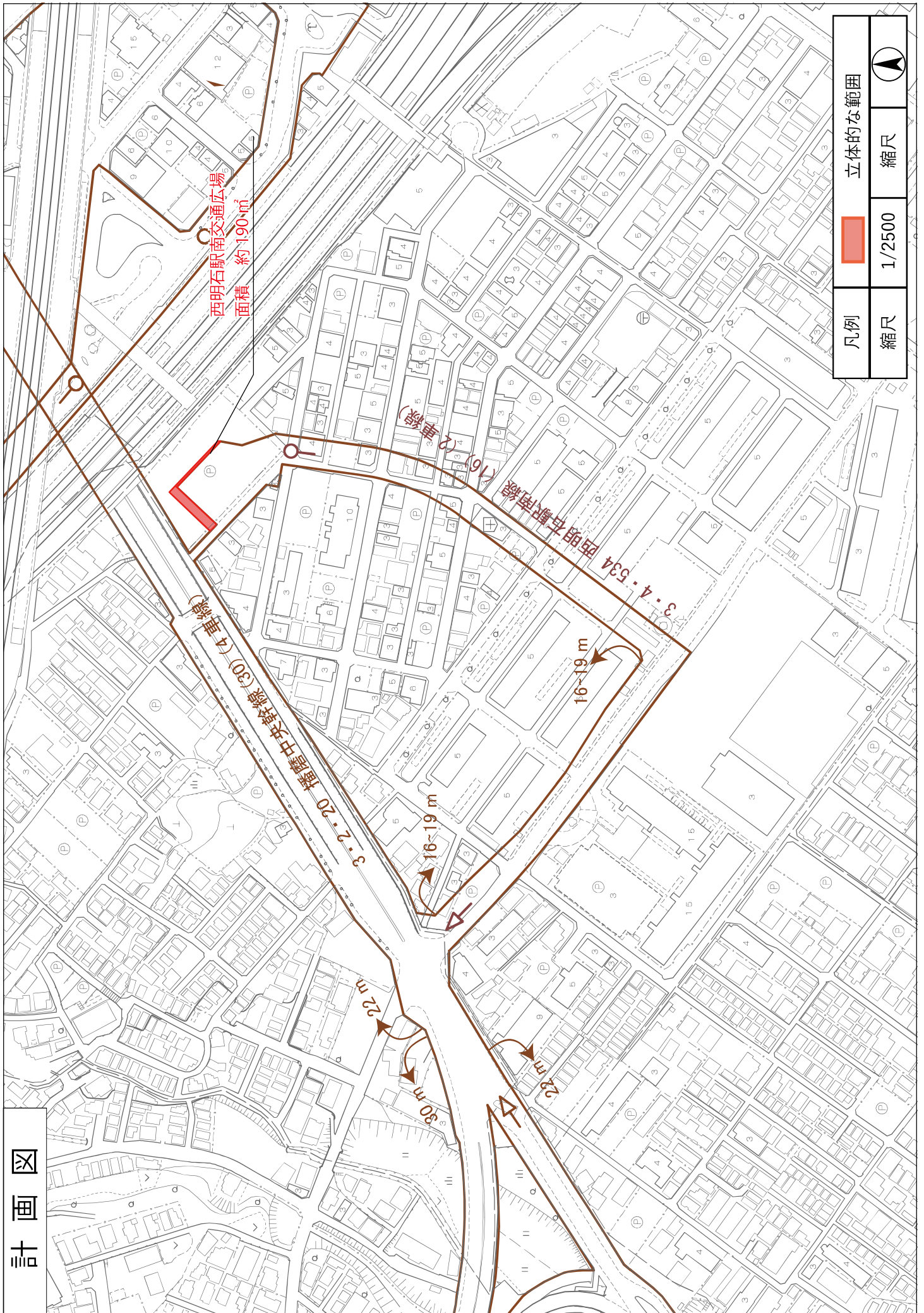
理 由

別添理由書のとおり

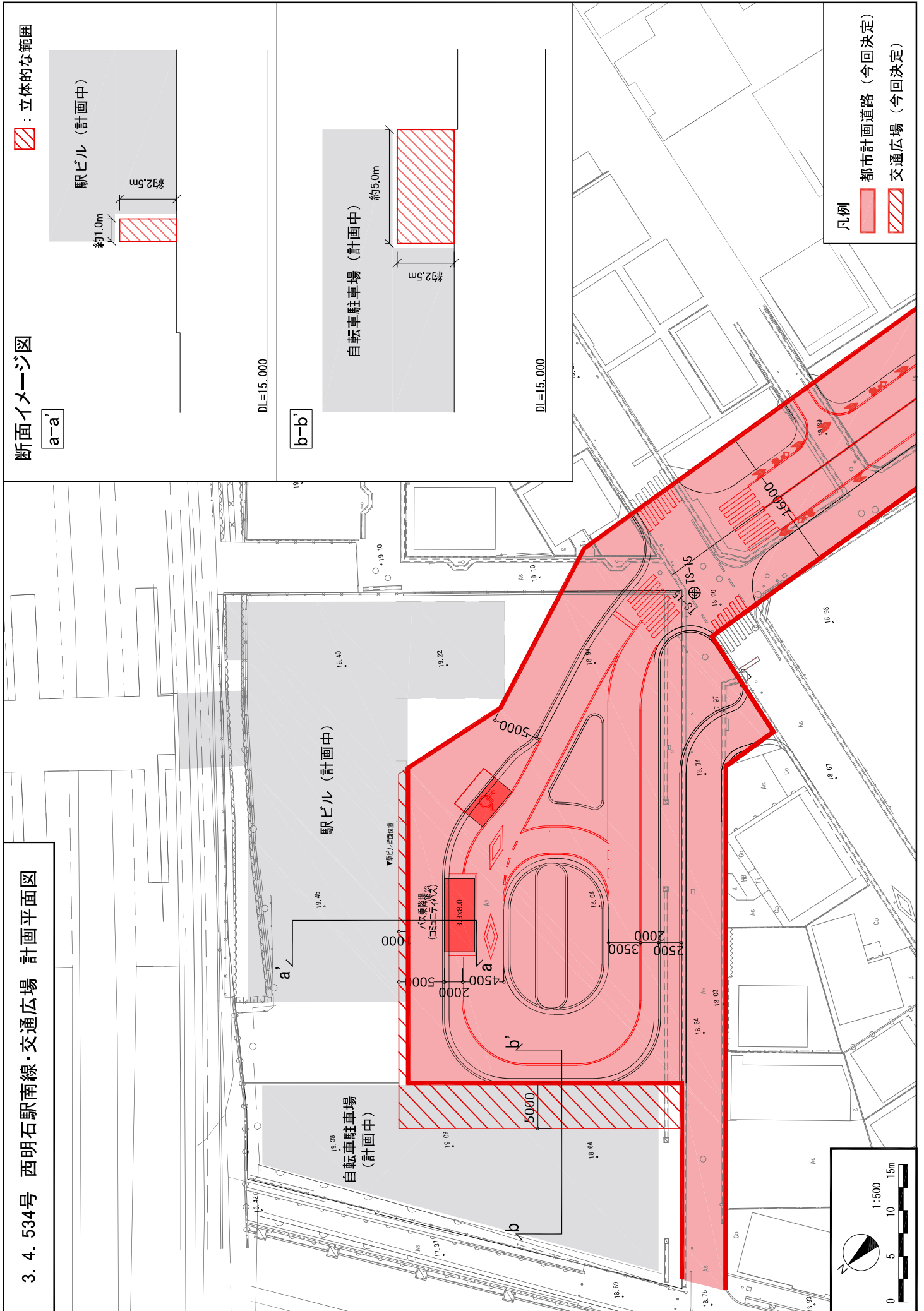
理 由 書

J R 西明石駅南側において、土地の合理的かつ健全な高度利用を図りながら、安全で円滑な歩行者空間の充実を図るため、西明石駅南線駅前広場と一体的な歩行空間として、都市計画に交通広場を立体的な範囲で位置づけしようとするものである。

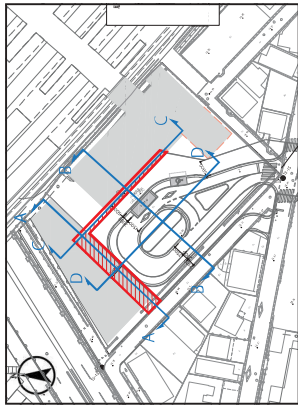


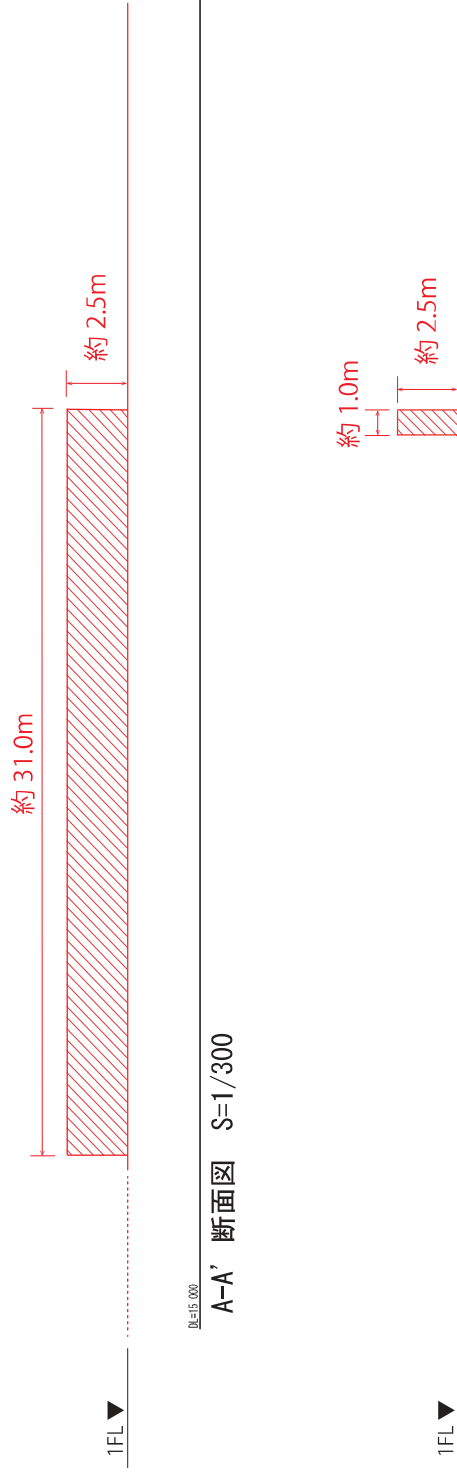
計画図



3. 4. 534号 西明石駅南線・交通広場 計画平面図




東播都市計画交通広場の決定（明石市決定） 計画図（断面図）



断面位置図

凡例

 立体的な範囲

